Эквадор и Галапагосы класса люкс, 13 дней

АМСТЕРДАМ – МОСКВА – КИТО (2) – ГАЛАПАГОССКИЕ ОСТРОВА (4) – ГУАЯКИЛЬ – ПАРК КАХАС – КУЭНКА (2) – ИНГАПИРКА – АЛАУСИ – РИОБАМБА (2) – ЧИМБОРАЦЦО – ЛАСО (1) – ПАРК КОТАПАКСИ – ПАПАЛЬЯКТА (1) – КИТО – АМСТЕРДАМ – МОСКВА

Есть на Земле место, где обитают удивительные существа, способные поразить даже бывалых путешественников и ученых. Это Галапагосские острова — один из самых необычных и красивых архипелагов на Земле. Когда-то давно они служили убежищем для пиратских судов, а затем стали национальным природным парком, где животные до сих пор не боятся человека. Совершите путешествие на Галапагосы и погрузитесь в волшебный мир островов, которые вдохновили Чарльза Дарвина на идею теории эволюции.

Вариант авиаперелета

```
KL3179 03JAN SVOAMS 1445 1620
KL 751 04JAN AMSGYE 1015 1615
KL 751 16JAN UIOAMS 1735 1345 +1 1S
KL3178 17JAN AMSSVO 1720 2230
```

Детальная программа путешествия

День 1, 4 января 2016
Амстердам – Кито

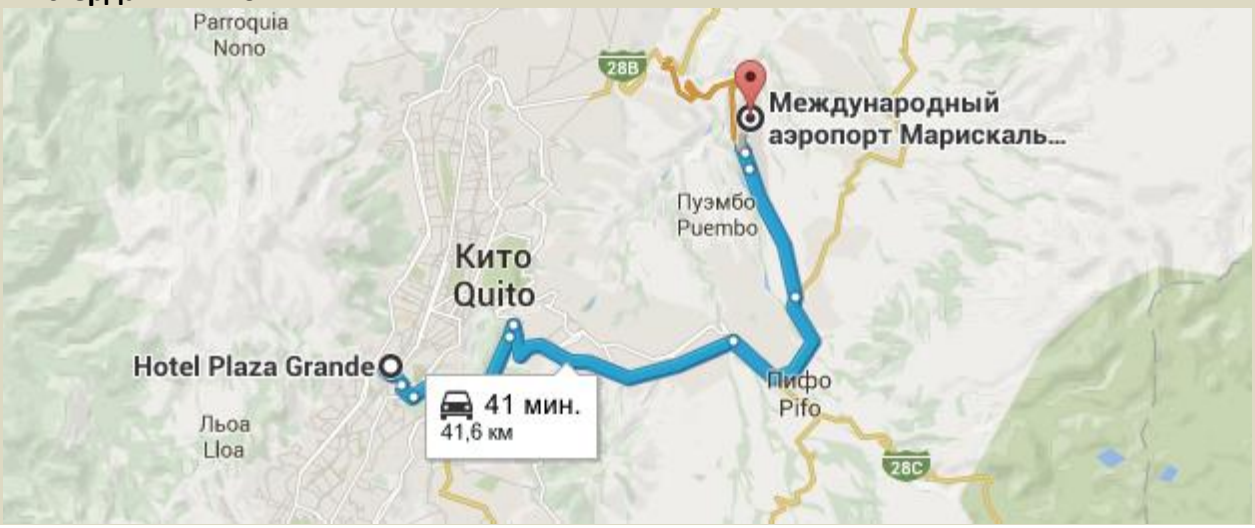

1615 Прибытие в аэропорт Марискаль Сукре города Кито.
KL 751 04JAN AMSGYE 1015 1615

1640 Индивидуальный трансфер в отель.
1740 Размещение в отеле и отдых после международного авиаперелета.



Quito, Ecuador. Plaza de San Francisco / Plaza Grande Hotel

Размещение: Plaza Grande, Plaza View Suite (с видом на главную площадь страны).

*Отель **Plaza Grande** вырастает над центральной площадью известной как «Площадь Независимости» находится на площади Независимости. Это был один из первых отелей построенных в столице, который был полностью реконструирован для того чтобы превратиться в прекрасный отель-бутик города и идеальное место для изучения чудес вечного города.*

Расположение: *В 20 минутах от международного аэропорта Кито Марискаль Сукре, в историческом центре города. Отель окружен характерными зданиями: Кафедральный собор, Мэрия, Дворец Каронделет (Здание Правительства), Архиепископский Дворец и современный Сити Холл*

Номера: *15 номеров-люксов, включая Royal, Plaza View и Presidential Suite*
- Все номера оснащены кондиционерами, элегантно оборудованы и предоставляют VIP обслуживание, исключительные удобства и услуги камердинера по требованию
- Во всех номерах: противопожарная система, детекторы дыма и огнетушители, сейфы, шумоподавляющие окна, персональный климат контроль, 110v и 220v электрические розетки, беспроводной интернет, кабельное цветное телевидение, мини-бар, джакузи, фены, эксклюзивные Plaza Grande постельные принадлежности (анти-аллергические подушки, перьевые одеяла)

Услуги:
- Ресторан La Belle Epoque
- Винный погреб El Claustro
- Кафе Plaza Grande
- Spa & Лечебные салоны (гимнастика, сауна, массаж)
- Залы встреч (Бальный зал с вместимостью более 200 человек, аудио/видео аппаратура)
- Обслуживание номеров
- Услуги камердинера
- Лимузин-сервис
- Транспорт

Ваше авто на маршруте – Hyundai H1

День 2, 5 января 2016
Кито

0800 Завтрак.

0900 Начало экскурсионной программы. Обзорная экскурсия по Кито + посещение Экватора (продолжительность приблизительно 7 часов).

Тур начинается с посещения “Середины мира” (линии Экватора).

Существуют два места для посещения линии экватора, и мы посетим оба места:

1 – Город Митад-дель-Мундо.

Город Митад-дель-Мундо - это туристический и торговый центр, где туристы могут обнаружить монумент, сделанный в память о геодезической экспедиции 1736 года, установившей прохождение линии экватора в этом месте. Туристический комплекс «Середина Мира» принадлежит префектуре провинции Пичинча, Эквадор. Он расположен в приходе Сан-Антонио столичного округа Кито, к северу от центра города Кито.

На территории комплекса строится штаб-квартира Союза Южноамериканских наций. Между 1979 и 1982 годами был установлен памятник высотой 30 метров, отмечающий место, где, как считалось, проходила линия экватора. От центра монумента отходит линия, обозначающая экватор, за многие годы бесчисленные туристы пересекли ее. Но на самом деле вся конструкция расположена в 240 м к югу от настоящей линии, которая была вычислена в XX веке верно благодаря появлению системы позиционирования GPS.

2 – Музей Интиньян.

В этом музее мы сможем реализовать серию экспериментов, которые объясняют влияние линии экватора на естественные силы природы. Также здесь вы получите информацию о культуре древних народов, и мы сможем увидеть серию тотемов различных культур Южной Америки. Здесь стоят традиционные жилища разных культур, существующих в стране, например, домик с предметами, принадлежавшими одной индейской семье, которая жила в этом месте много поколений назад.

В течение обзорной экскурсии по Кито вы увидите увлекательные панорамы, церкви, купола и крыши, которые являются историческими реликвиями, и узнаете о колониальном искусстве, архитектуре, культуре, легендах и традициях.

Кито, столица Эквадора, был основан в 16 веке на руинах города инков и расположен на высоте 2800 м. Несмотря на землетрясение 1917, город имеет наиболее хорошо сохранившийся и наименее измененный исторический центр в Латинской Америке. Архитектура и богатые интерьеры являются примерами Художественной школы Кито, которая представляет собой соединение испанского, итальянского, мавританского, фламандского искусств и искусства коренных народов. Художники этой школы работали над камнем и деревом, чтобы придать форму самым важным религиозным событиям. После полуторачасовой пешей экскурсии, исследуя Старый город, вы поймете почему Кито был первым городом мира, вошедшим в список культурного наследия ЮНЕСКО.

Кито получил свое название от племени китус, населявшего регион задолго до испанского завоевания. В 1533 году Себастьян де Беналькасар овладел городом, который был сначала столицей Империи инков, а в 1541 году он был возведен в звание испанского города. Его полное название - Сан-Франциско-де-Кито. Город был столицей государства Кито до конца испанского колониального господства.

Францисканский орден был первым из орденов, утвердившихся в Кито. Францисканцы немедленно начали строительство монастыря, который стал центром образования и искусства и имеет собственные школы живописи и скульптуры (Церковь Сан-Франциско посещается в течение экскурсии).

Вокруг главной площади Пласа-Гранде находятся главные здания страны: Кафедральный собор, Президентский дворец, Архиепископский дворец и здание Мэрии. Мы посетим самый лучший образец колониального искусства в городе - иезуитский храм, фасад которого покрыт сложной резьбой.

Кито является столичным городом и имеет много контрастов, вы сможете оценить это, посетив старый город и новые районы.

Quito, Ecuador.



Basilica del Voto Nacional

Mea Culpa Restaurant

1300 Обед в ресторане старого города (вариант ресторана вы сможете обсудить с гидом, оплата самостоятельно - не включено в стоимость программы).
Как вариант это может быть ресторан расположенный в вашем отеле – **Mea Culpa** (один из лучших в Кито) или **Theatrum**.
1600 Возвращение в отель. Свободное время, отдых.
1900 Для ужина мы советуем вам выбрать ресторан **Zazu** (лучший в Эквадоре). Нужно будет обязательно забронировать столик. Ресторан расположен примерно в 15 минутах езды от отеля.

Zazu Restaurant

Мы рекомендуем выбрать дегустационное Меню…

MENÚ DEGUSTACIÓN (7 Platos) / $60

PANGORA
CEVICHE / ENSALADA EN AGUACATE / CRAB CAKE

CARPACCIO DE LENGUADO
PEPINILLO / ACEITUNA NEGRA / RÚCULA / YOGURT

LANGOSTA
VINAGRETA DE MARACUYÁ / MANDARINA

TORTELLINIS DE HONGOS
HONGOS OSTRA / EMULSIÓN DE FOIE GRAS

RÓBALO ENCOCADO
MAQUEÑO GLASEADO / SALPRIETA / CHICHARRÓN
EMULSIÓN DE COCO

LECHÓN "HORNADO"
LECHÓN CONFITADO / LLAPINGACHO / PURÉ DE MOTE SUCIO
REDUCCIÓN DE CHICHA

TARTA DE CHOCOLATE
FRAMBUESAS / CHOCOLATE ECUATORIANO AL 75% / MOUSSE / PRALINÉ / SABLÉ

Размещение: Plaza Grande, Plaza View Suite (с видом на главную площадь страны).

День 3, 6 января 2016
Кито – Галапагосы

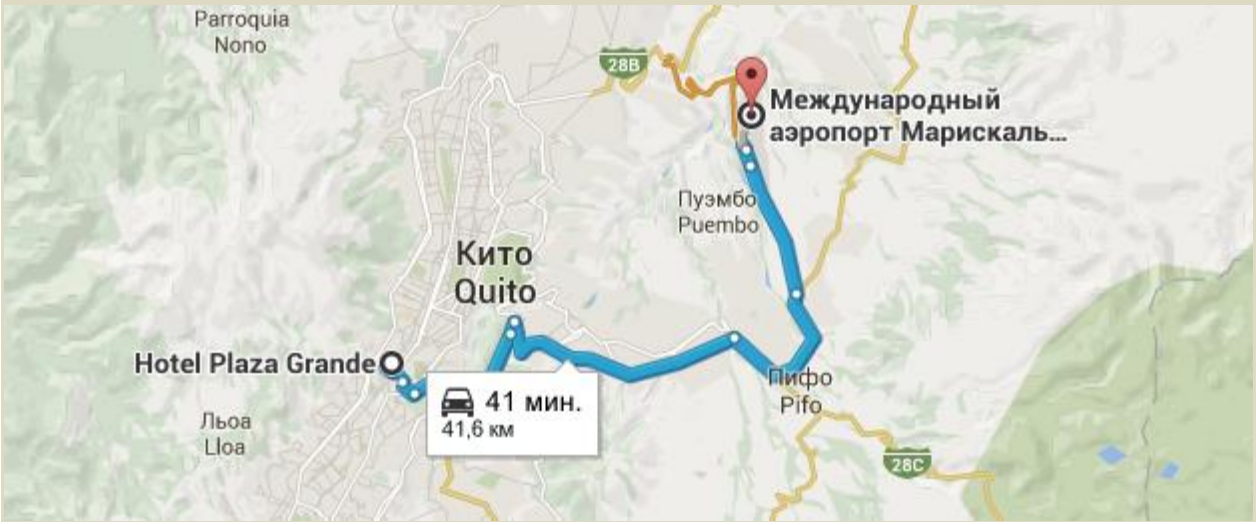

0640 Завтрак. Выписка из отеля.
0740 Трансфер в аэропорт.
1010 Вылет на Галапагосы (аэропорт Балтра).
AV1630 06JAN UIOSCY 1010 1240 1S

**Arrive to the airport at least 1:30 hour before Galapagos flight, one 20 kg piece and one carry-on per person.*

1240 Прилет.
1250 Встреча представителем круизной компании и трансфер на борт яхты.
1330 Размещение в каюте – Junior cabin.

1400 Начало круизной программы.

Просторная яхта люкс класса рассчитанная на 20 или 32 пассажира (Coral II или Coral I, соответственно). Все каюты по уровню комфорта соответствуют номерам в хороших отелях. Каюты оборудованы системой климат-контроля, сейфом, просторными шкафами. Ванная с горячей и холодной водой, феном и вместительными шкафчиками для туалетных принадлежностей. Из нежилых помещений яхта располагает комнатой отдыха с баром и проектором для демонстрации презентационных материалов о флоре, фауне и истории Галапагосских островов. Так же на яхте есть две столовые на открытой и закрытой палубе, и джакузи на открытой палубе. Для активного отдыха (снорклинг и каякинг) есть все необходимое оборудование.

Junior Cabin (DBL and Twin)

- ✓ 8 on Coral I and 6 on Coral II.
- ✓ Located on the Earth and Sky Decks.
- ✓ 3 interconnected cabins.
- ✓ Average area: 12 m2 / 128 ft2.
- ✓ Panoramic windows.
- ✓ Low twin beds or a queen-sized bed.
- ✓ Air conditioning with remote control.
- ✓ Phone service for internal, local and international calls.
- ✓ Video system with LCD TV, music, activities, itineraries and consumption on board.
- ✓ Safe-deposit box.
- ✓ Private bathroom.

Яхта – Coral I & II

M/Y CORAL I

36 passengers



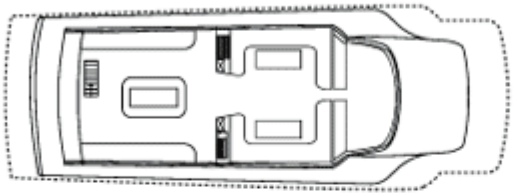

MOON DECK

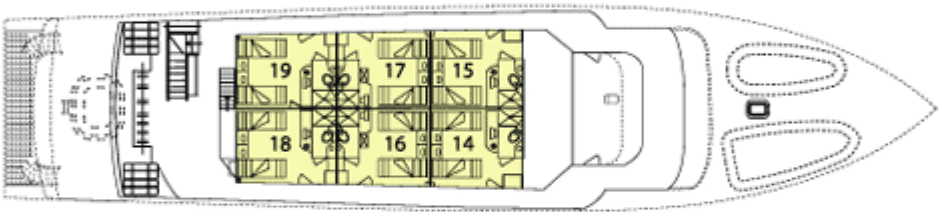

SKY DECK

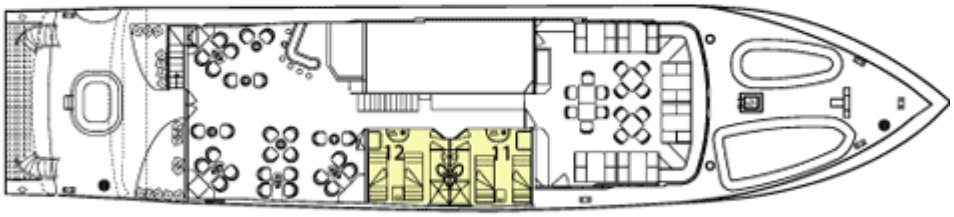

EARTH DECK

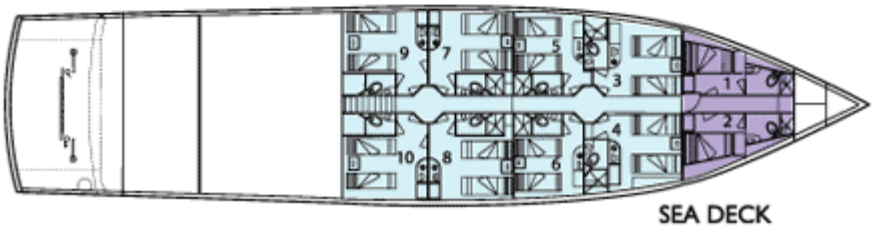

SEA DECK

M/Y CORAL II

20 passengers

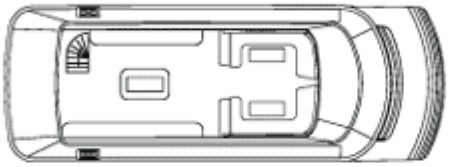

MOON DECK

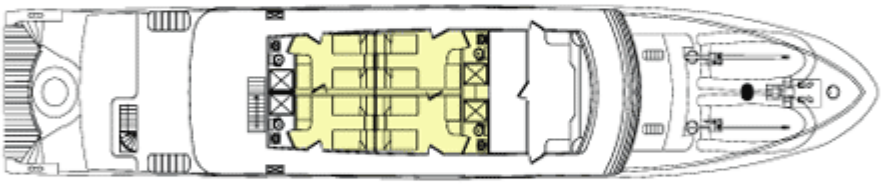

SKY DECK

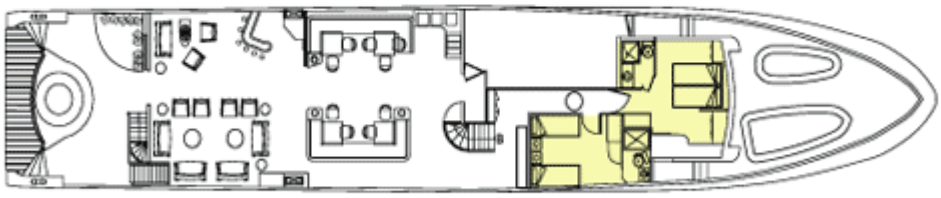

EARTH DECK

SEA DECK

Круизная программа

1 день круизной программы
AM Сан-Кристобаль
PM Заповедник черепах Cerro Colorado

AM: Аэропорт Сан-Кристобаль
Вылет из Кито или Гуаякиля на остров Сан-Кристобаль (длительность перелета – 2,5 часа). В аэропорту пассажиров встретят наши гиды-натуралисты и через 10 минут доставят их к пристани для дальнейшего трансфера на борт яхты M/Y Coral.
PM: Заповедник черепах Cerro Colorado (о.Сан-Кристобаль)
Сухая высадка в порту Бакерисо-Морено. Вы посетите центр размножения гигантских черепах, чтобы узнать о программе Национального парка по их сохранению. Также будет возможность посетить портовый городок для покупки сувениров.
Уровень сложности: средний.
Продолжительность: 40 мин. на автобусе до заповедника / посещение заповедника в течение 1 ч.
(обед, ужин)

День 4, 7 января 2016
2 день круизной программы
AM: **Холм Ведьм**
PM: Мыс Питт

AM: Холм Ведьм (о.Сан-Кристобаль)
Мокрая высадка на берег. Холм Ведьм – это разрушенный туфовый конус, который в некоторых местах составлен лавой «аа», где находится красивый пляж из белого песка, подходящий для снорклинга и просто отдыха. Мы посетим лагуну, где можно увидеть несколько видов перелетных птиц: черношейные ходулочники, кроншнепы, другие виды береговых птиц, а также белощекие шилохвости. С Холма Ведьм открываются прекрасные виды на Kicker Rock (Спящий Лев) и на южную оконечность о. Сан-Кристобаль.

Уровень сложности: легкий.
Тип поверхности: песчаный пляж.
Продолжительность: поход в течение 1 часа / 1 ч на снорклинг.

PM: Мыс Питт / островок Питт (о.Сан-Кристобаль)

Мокрая высадка с последующим интенсивным походом по каменистой поверхности. Поход включает в себя посещение пляжа зеленоватого цвета длиной 90 метров и дорожки, которая поднимается на вершину вулканического туфа и проходит через несколько замечательных смотровых площадок. Это, возможно, единственное место, где водятся 3 вида галапагосских олуш: насканские, голубоногие и красноногие. Это также среда обитания 2 видов фрегатов и колонии морских львов. Это отличное место для прогулки на моторных лодках и снорклинга, в течение которого можно увидеть большое количество морских птиц.

Уровень сложности: тяжелый.
Тип поверхности: каменистая.
Продолжительность: 2,5 ч.
(завтрак, обед, ужин)

День 5, 8 января 2016
3 день круизной программы
AM: Островок Москера
PM: Бартоломе

AM: Островок Москера

Маленький остров, является средой обитания большой популяции морских львов и ржанок. Пока мы будем на Москера, будьте внимательны, и, возможно, вы увидите дельфинов или косаток.

Уровень сложности: Простой.

PM: Бартоломе

Сухая высадка на берег. Нам откроется замечательный лунный ландшафт, состоящий из различных вулканических конусов, вулканических бомб, небольших пирокластических обломков, пепловых конусов; как только мы достигнем вершины, вы увидите окружающие острова, включая размытый туфовый конус «Pinnacle Rock». У нас будет возможность увидеть морских игуан и килехвостых ящериц.

Свободное время на пляже предоставит нам возможность для снорклинга и наблюдения за галапагосскими пингвинами, морскими черепахами и рифовыми акулами среди большого разнообразия пестрых рыб. Для многих туристов, возможно, это самый лучший опыт занятия снорклингом. Вода здесь обычно прозрачная, нет больших волн и много представителей фауны. Растительность на острове очень скудная. Вы можете увидеть здесь растения-пионеры, первые пустившие корни на новой земле, среди которых: Tiquilia nesiotica (эндемичный вид острова), Chamaesyce (известный как молочай), лавовый кактус, кустарники рода Скалезия. За пляжем имеются дюны и мангровые деревья.

Уровень сложности: средний.

Тип поверхности: лестница (370 ступенек).

Продолжительность: 1,5-часовая экскурсия / 1 час на занятие снорклингом / купание.

(завтрак, обед, ужин)

День 6, 9 января 2016
4 день круизной программы
AM: Рабида
PM: Порт Эгас

AM: Рабида

Мокрая высадка на берег. Темно-красные пески покрывают эти уникальные пляжи. Рабида считается эпицентром Галапагосских островов из-за разнообразия вулканической геологии. Гнездящиеся бурые пеликаны пребывают здесь с июля по сентябрь, и вы также можете увидеть 9 видов знаменитых дарвиновых вьюрков. На прогулочной лодке мы отправимся вдоль утесов для наблюдения за гнездящимися морскими птицами, и у вас будет возможность для занятия снорклингом рядом с обитателями подводного мира.

Уровень сложности: легкий.

Тип поверхности: равнина.

Продолжительность: 1,5-часовая экскурсия / 1 час на занятие снорклингом / 1 час на прогулочной лодке.

PM: Порт Эгас – Соляные шахты (о. Сантьяго)

Мокрая высадка на пляж из черного вулканического песка, посещенный Дарвином в 1835. Первая часть тропы состоит из вулканического пепла (размытый туф), а другая половина тропы – местами неровная – образована из базальтовой породы, залежи которой находятся вдоль береговой линии. Уникальная и по-настоящему поражающая слоистая поверхность берегов о.Сантьяго является средой обитания многих аборигенных и перелетных птиц, таких как дикие кваквы; также здесь можно встретить поразительное множество представителей морской фауны, включая лангустов, морских звезд, морских игуан, отдыхающих на постелях из водорослей рядом с яркими крабами-брызгунами, колонии эндемичных морских котиков, плавающих в прохладной воде. Занимаясь снорклингом, вы можете увидеть редких представителей морской фауны, таких как осьминоги и кальмары. Мы также предлагаем необязательное посещение соляных шахт, где можно будет увидеть два вида тюленей: галапагосские морские львы и галапагосские морские котики.

Уровень сложности: средний.

Тип поверхности: равнинная местность/каменистая.

Продолжительность: 1,5-часовая экскурсия / 1 час на занятие снорклингом / купание.

Продолжительность (при посещении соляных шахт): 2,5 часа – поход/30 минут – снорклинг.

(завтрак, обед, ужин)

День 7, 10 января 2016

5 день круизной программы

АМ: Остров Балтра

АМ: Остров Балтра – Эль Чато (Остров Санта-Крус)

Прибытие в знаменитый заповедник Эль Чато – одно из лучших мест на архипелаге для наблюдения за гигантскими черепахами в их естественной среде обитания. Мы легко обнаружим черепах, которые передвигаются неуклюже, питаются травой и листьями и отдыхают в небольших водоемах в заповеднике. Вы также можете увидеть некоторых высокогорных птиц, таких как цапли, пересмешники, вьюрки и мухоловки. В заповеднике имеется несколько туннелей в лавовом потоке – идеальное место для того, чтобы увидеть сипуху. Здесь также есть небольшая лагуна, покрытая красными водорослями, где можно встретить султанок и галапагосских белобрюхих рябков.

Уровень сложности: легкий.

Тип поверхности: ровная и местами заболоченная (в зависимости от сезона).

Продолжительность: 45 минут на транспорте/1,5-часовой поход.

Трансфер в аэропорт Балтра для обратного перелета в Гуаякиль.

(завтрак)

1000 Вылет в Гуаякиль.
AV1633 06JAN GPSGYE 1000 1250 1S

1250 Прилет в Гуаякиль. Встреча гидом и начало экскурсионной программы.
1315 Трансфер в Куэнку. Время в пути приблизительно 3 – 4 часа.
Мы выедем из Гуаякиля по направлению к Национальному Парку Кахас (Parque Nacional del Cajas), проезжая плантации бананов, какао, риса и сахарного тростника к высокогорью Анд.

> ***!!! В этот день вы сможете сделать полноценную остановку в парке и на следующий день больше времени потратить на Куэнку. Решение вы сможете принять на месте, посоветовавшись во время переезда с гидом.***
> ***Мы вам советуем не обедать в Гуаякиле, а сразу отправиться в горы и уже полноценно пообедать/поужинать в Куэнке. Высота перевала – 4200 метров и вам будет комфортнее преодолевать подъем налегке.***

Гуаякиль (4 m) – Парк Кахас (перевал 4200 m) – Куэнка (2500 m)

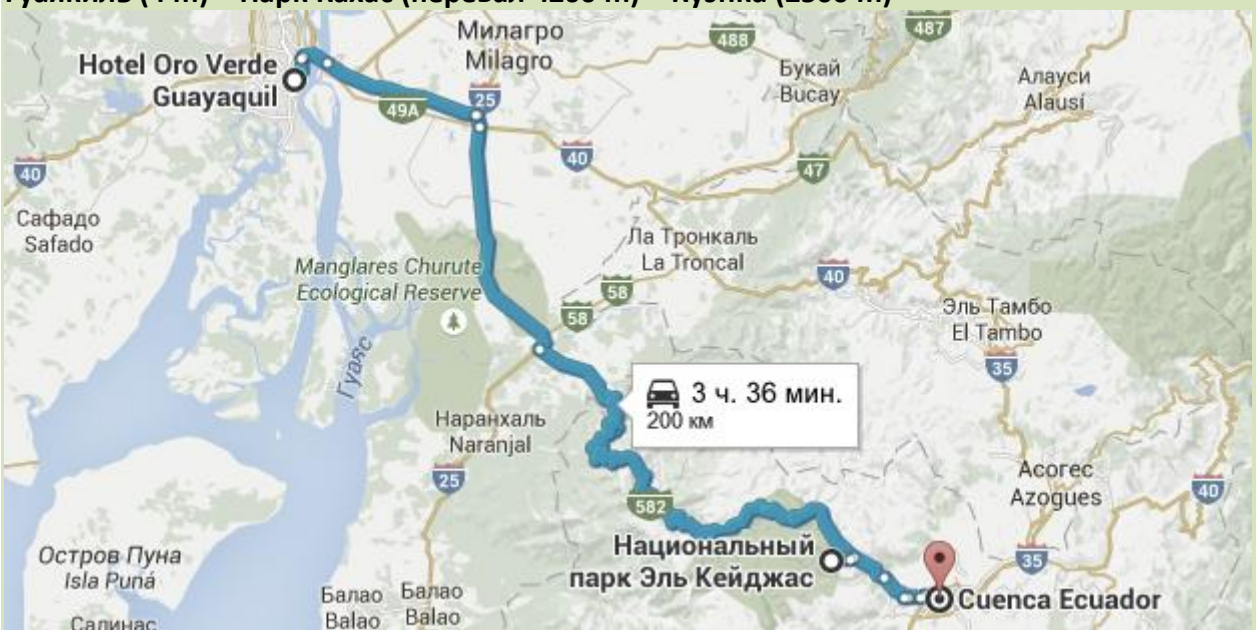

1800 Размещение в отеле.
1900 Ужин в ресторане отеля – **Casa Alonso Gourmet Restaurant**.
2100 Отдых.

Casa Alonso Gourmet Restaurant

Размещение в отеле Mansion Alcazar 5*, Suite.

День 8, 11 января 2016
Куэнка – Парк Кахас – Куэнка

0800 Завтрак.

0900 Встреча с гидом. Отправление в Национальном парке Кахас.

Национальный парк Кахас расположен в 30 км к западу от города Куэнки, столицы провинции Асуай. Площадь парка составляет 28 544 га; на территории Кахас имеется более 250 небольших озер. Он был объявлен национальным парком 5 ноября 1996 года благодаря своей археологической ценности и изобилию флоры и фауны региона. Кахас является домом для большого числа эндемичных и исчезающих видов животных.
Национальный парк Кахас – это красивая пустыня с долинами, озерами и скалами экосистемы парамо. Почва покрыта толстым слоем травы и большим количеством растений, имеющих форму подушки, которые играют важную роль, являясь настоящими водными резервуарами на земле. В парке есть также много видов мелких кустарников.
К самому высокому пункту, который называется Три Креста, можно доехать по дороге; это место также является водоразделом: одни реки впадают в Тихий океан, а другие текут к Атлантическому океану. Ветры и дожди делают эту местность холодной, но пейзаж, который окружает эти 250 озер, очень роскошный и способствует прогулкам и экскурсиям с целью изучения флоры и фауны и наблюдения за птицами. Эти леса являются естественной средой обитания многих видов животных, таких как колибри, серогрудые горные туканы и т.д.

1200 Обед в ресторане парка – **Dos Chorreras**.

1300 После обеда мы покинем парк и вернемся в Куэнку.
Во второй половине дня вас ждет тур по городу Куэнке, самому красивому городу Эквадора, объявленному культурным наследием человечества организацией ЮНЕСКО в 1999 году из-за своего архитектурного и колониального богатства.
Город также известен как "Котловина Анд" и "Афины Эквадора" за то, что он является родиной нескольких поэтов и исторических фигур, таких как Мигель Велес, Гаспар Сангурима, Св. Брат Мигель, Онорато Васкес, Ремихио Креспо Тораль, Авдон Кальдерон, Антонио Борреро и другие.
Мы посетим Площадь цветов, Кафедральный собор, Площадь Абдона Кальдерона и типичные галереи.

Las Cajas National Park / Church of El Carmen de la Asuncion, in Cuenca, Ecuador

К достопримечательностям города относятся мраморный фасад и великолепные лазурные купола собора Катедраль-де-Ла-Инмакьюлада-Консепсьон, одна из самых очаровательных площадей страны - Ризолетта-дель-Кармен или Пласа-де-Лас-Флорес, недавно восстановленный собор Сан-Франсиско на одноименной площади, церковь Сан-Себастьян, монастырь и церковь Конвенто-де-Лас-Консептас, монастырь Кармен-де-ла-Асунсьон, а музеи, к лучшим из которых принято относить Музей Центрального банка (Музео-дель-Банка-Сентраль) с обширной экспозицией по истории доколумбовой Америки, музей Де-Лас-Консептас в помещении больницы женского монастыря

Иммакулада-Консепсьон с коллекцией религиозного искусства XVII-XIX веков, музей Де-Интидад-Канари, а также музей Де-Арт-Популарес в красивом старом особняке Сентро-Интерамерикано-де-Атезаниас-и-Артес-Популарес (CIDAP) с красочной коллекцией предметов прикладного искусства практически со всего материка. Очень популярна крепость инков Ингапирка (50 км севернее города) - крупный политический и религиозный центр Каньярис, позже превращенный инками в церемониальный замок и военное укрепление, датируемое XIV-XV вв. - лучше всего сохранившаяся доколониальная крепость Эквадора. Еще одна городская достопримечательность - река Томебамба, живописно огибающая старинные городские дома. Недалеко от Куэнки находится замечательное место Эль-Каяс - страна 200 озер и лагун, а северо-восточнее города - колоритные деревеньки Гуаласео и Хортелег, известные своими художниками и ремесленниками.



Cuenca, Ecuador.

1700 Окончание экскурсии. Возвращение в отель, свободное время, отдых.
1900 Ужин (место уточняется) или мастер класс*.

> ***!!! В Куэнке можно организовать мастер-класс с профессиональным шеф-поваром****, который именно дает уроки по BBQ, на его асьенде, которая расположена в получасе от Куэнки. Стоит это все достаточно дорого (US$825) за мастер-класс, материалы и еду.*

Размещение в отеле Mansion Alcazar 5*, Suite.

День 9, 12 января 2016
Куэнка – Ингапирка – Алауси – Риобамба

Куэнка → Ингапирка (2 часа), Ингапирка → Алауси (2 часа), Алауси → Риобамба (2 часа).

0700 Завтрак.
0800 Начало большой экскурсионной программы...
Следующий пункт путешествия – это руины Ингапирка, которые являются самым большим и важным археологическим комплексом империи Инков в Эквадоре. Руины датируются XV и XVI веками нашей эры. В комплексе вы можете увидеть различные архитектурные единицы, среди которых стоит упомянуть храм Солнца, который имеет эллиптическую форму, 37 метров в длину и 12 метров в ширину, и был использован для выполнения

обрядов и ритуалов индейцами каньяри и инками. К тому же, можно рассмотреть самое старое здание Ингапирки – Пилалома, состоящее из ряда прямоугольных комнат.

Археологическая зона Ингапирка. *Здесь находятся руины одного из самых больших городов инков на территории Эквадора. В парке можно совершить настоящее путешествие в прошлое и увидеть священные места, где в доинкские времена поклонялись луне, а позднее - солнцу. В местном музее хранятся сокровища древней эпохи, драгоценности и керамика, а в солнечной обсерватории – необычный календарь инков.*

Ingapirca ruins

Riobamba

По окончании экскурсии в Ингапирке переезд в Алауси – миловидный и небольшой городок, расположенный в Андах. Жизнь здесь протекает неспешно. Вы сможете познакомиться с местным укладом и обычаями, а также побеседовать с жителями. В Алауси установлен памятник Св. Петру. Рядом с памятником находится холм, с которого открываются великолепные виды на город и его окрестности.
1800 Прибытие в Риобамбу – город, расположенный в центре Эквадора, разделительный пункт на пути всех путешествующих с севера на юг страны.
Свободный вечер.

Размещение в отеле Hasienda Abraspungo, Suite, DBL, BB.

День 10, 13 января 2016
Риобамба – Чимборасо

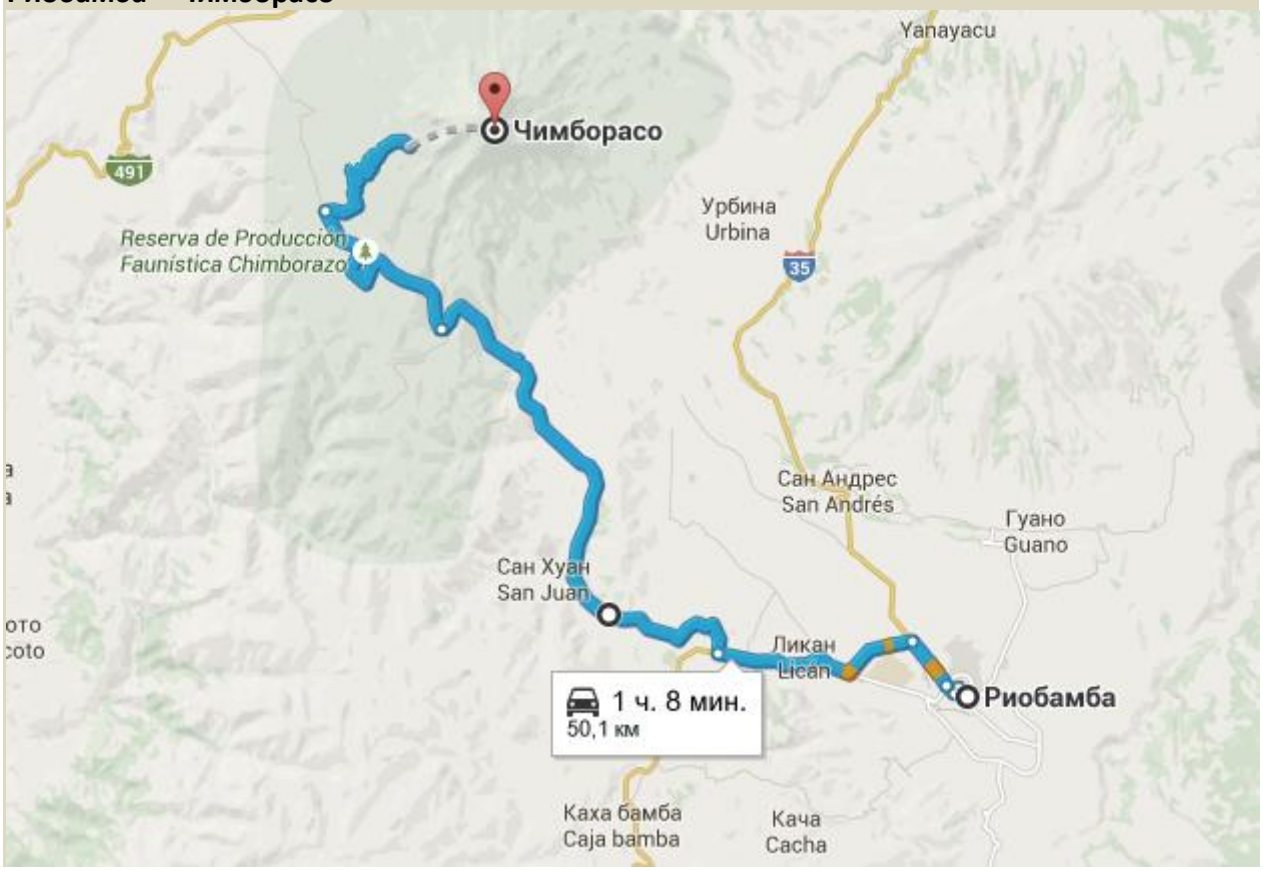

0800 Завтрак.
0900 Расположенный в самом сердце Эквадора этот относительно небольшой заповедник сохраняет исторические, культурные и биологические богатства, хотя холод, господствующий в нем, говорит об обратном. От внушительного вида «дедушки» Чимборасо высотой более шести тысяч метров захватывает дух, когда смотришь на него, вне зависимости от того с какой точки: из города Риобамбы, из вагона поезда, направляющегося в Алауси, с трассы Амбато-Гуаранда в районе Крус-дель-Арениаль или с борта, пролетающего над Андами, самолета. Не зря, пролетая в близости от величественного вулкана, пилоты всегда объявляют об этом своим пассажирам. Заповедник Чимборасо был создан в 1987 году с целью реализации программы по управлению «андскими верблюдами» (ламы, альпаки и викуньи). Эти близкие родственники известных верблюдов являются коренными жителями верховых парамо, но исчезли из дикой природы много лет назад. Создание этого заповедника имело под собой цель вновь заселить эти территории аборигенными видами, в данном случае привезли викуньй из Перу и Чили, где они до сих пор живут в естественных условиях. Таким образом, заповедник сформировал и управляет дикими популяциями, из которых в дальнейшем получит ценную шерсть.
Заповедник, несмотря на то, что его важность очевидна, без сомнения, привлекает внимание туристов благодаря вышеупомянутому вулкану Чимборасо - самая высокая гора Эквадора, покрытая вечными ледниками - и его соседу, вулкану Кариуаирасо. Оба вулкана расположены в центре заповедника. Многочисленные ручейки, образовавшиеся при таянии ледников вулканов, впадают в реки Амбато, Чамбо и Чимбо, которые в свою очередь образуют реку Пастасу.

Chimborazo

1300 Во второй половине дня мы отправимся в город Риобамбу, где посетим Центральную площадь, где находятся Кафедральный собор, здание Мэрии и Дом правительства Эквадора.
Посещение Музея религиозного искусства. Год основания – 1980. Последняя реставрация проводилась в 1997 г. В музее собрана огромная коллекция драгоценностей, относящихся к разным периодам культуры и истории города.

1600 Возвращение в отель.
1900 Ужин в асьенде Hasienda Abraspungo (лучший ресторан города), отдых.

Размещение в отеле Hasienda Abraspungo, Suite, DBL, BB.

День 11, 14 января 2016
Риобамба – Килотоа – Ласо

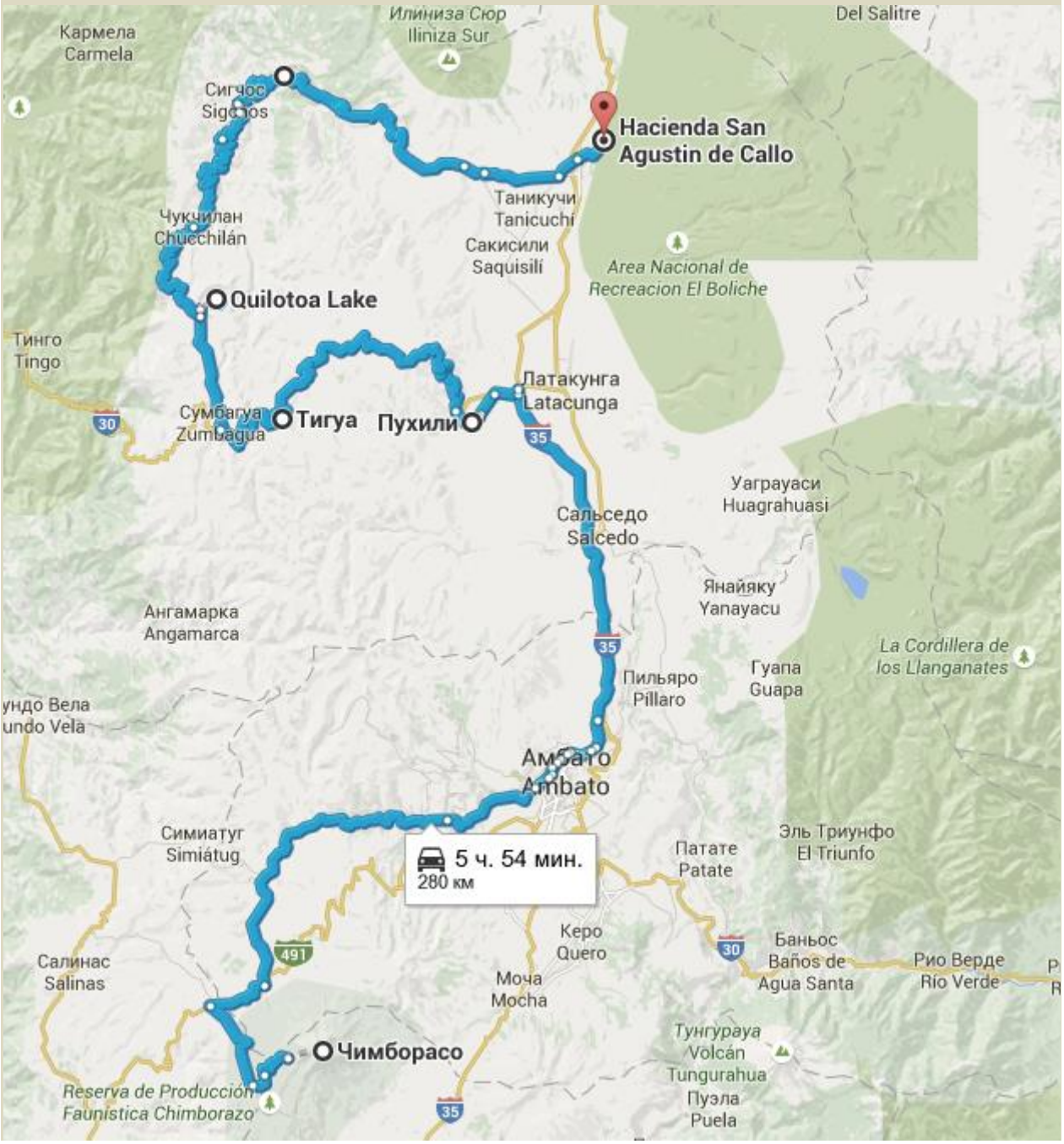

0700 Завтрак.
0800 Отъезд из Риобамбы рано утром на север в город Ласо по дороге Pujilí's Way – одной из самых живописных в Эквадоре. По пути Вы будете проезжать Quilotoa – кратер потухшего вулкана с сине-зеленым озером внутри (если захотите Вы даже сможете спуститься к озеру и подняться обратно верхом на муле) в деревню Тигуа. В зависимости от вашего желания будет сделана остановка на рынке Pujili's Market (рынок открыт по средам и воскресеньям).
Прибыв к кратеру Килотоа, мы получим шанс посетить озеро внутри кратера. Мы сможем спуститься пешком к краю озера и вернуться на мулах. Прогулка на каяке по озеру (по желанию).
Отправляемся в Лассо.

Quilotoa

1800 Прибытие в Ласо.

Размещение в отеле Hacienda San Agustin del Callo, Casa del Inca Suite.

День 12, 15 января 2016
Ласо – Котопахи – Папальякта

0800 Завтрак.
0900 Отправление в парк Катопахи.
По прибытии в Национальный парк туристы осуществят короткий поход и посетят Национальный парк Котопахи.
Несмотря на сильные ветра и тишину, Национальный парк Котопахи дышит жизнью и изобилием. Парк был создан в 1975 году и расположен в провинциях Пичинча, Котопахи и Напо, в 60 км от Кито и 30 км от Латакунги, столицы провинции Котопахи.
Его площадь составляет 33 393 га. На территории парка находятся вулканы Руминьяуи и Синчолагуа и озеро Лимпиопунго. В светлое время суток температура может достигать 18-20°C, а вечером температура понижается до 3-4°C.
В парке среди многочисленных достопримечательностей находится легендарный вулкан Котопахи (5, 897 метров) и многочисленные тропы, по которым можно приблизиться к гиганту. Записи о его активности датируются еще 1534 годом, когда конкистадоры прибыли на место, известное сейчас как Эквадор.
У озера Лимпиопунго можно увидеть большое количество птиц, из которых 24 вида являются болотными, в том числе 15 видов перелетных птиц и очень редкий вид птицы - белошейный ибис - которых насчитывается всего 100 особей. Самое распространенное млекопитающее, обитающее здесь, - это дикий кролик. Четыре биорегиона можно различить в пределах Национального парка Котопахи.
1300 Во второй половине дня мы должны быть готовы к продолжению нашего путешествия в Папаякту.
Эти изумительные источники расположены по дороге Коричного дерева, по тому же маршруту, который совершил в 1542 году Франсиско де Орельяна в своей экспедиции, когда он пересекал горную цепь Анд в поисках золота и других драгоценностей, и которая непредвиденно привела его к открытию реки Амазонки. Папаякта находится в

высокогорье Эквадора, на высоте 3220 метров над уровнем моря и является воротами в Амазонский регион Эквадора. Климат - прохладный и влажный со средней температурой окружающей среды от 10 до 14 С в зависимости от сезона.

1600 По прибытии в Папаякту вы сразу вдохнете чистый воздух - результат столкновения амазонских ветров со скалами, лесами и реками Андского региона. Курорт "Termas de Papallacta" гарантирует своим посетителям ЗДОРОВЬЕ, ВОССТАНОВЛЕНИЕ и ОТДЫХ - три важных причины, чтобы посетить и насладиться окружающей средой, излучающей гармонию.

Термальные бассейны *находятся на берегах реки Папаякты: 9 бассейнов с горячей термальной водой и 3 бассейна с холодной водой. Температура термальных источников колеблется между 30 °C и 70 °C, а в бассейнах - между 36 °C и 40 °C.*

Источники богаты сульфатом, натрием, кальцием и хлористым магнием. Вода не имеет какого-либо специфического запаха, бесцветная и имеет слегка соленый вкус. Пребывание в этой воде улучшает перистальтику кишечника. Источники производят действия: антиаллергическое, противовоспалительное, мочегонное, успокаивающее и т.д.




Термальные источники Termas de Papallacta SPA & RESORT *находятся в 67 километрах на восток от города Кито, всего в 1,5 часах езды, по мощеному Итерокеаническому шоссе по направлению к Баеса.*

Эти изумительные источники расположены на тропе Коричного Дерева по тому же маршруту, который совершил в 1542 году Франсиско де Орельяна, когда он пересек горную цепь Анды в поисках золота и других драгоценностей, и, которая непредвиденно привела его к открытию реки Амазонки. Однако, вопреки фактам о том что это место расположено в высокогорье Эквадора на высоте 3220 метров над уровнем моря, Папайякта является входной дверью в амазонский регион Эквадора. В зависимости от сезона климат здесь прохладный и влажный со средней температурой окружающей среды от 10 до 14 С.

Отель основан в 1994 году. ***Termas de Papallacta Spa & Resort*** *- это отель, имеющий высокую оценку в индустрии туризма за свой профессионализм, продолжающиеся нововведения, относящиеся к процедурам Spa и ответственное отношение к окружающей среде.*

Расположение:
- Расположен в 40 милях на восток от Кито

Номера:
- 32 номера, каждый с обогревом и личной ванной комнатой
- Комнаты расположены рядом с термальными бассейнами для эксклюзивного пользования нашими гостями

Услуги:
- Ресторан
- Бесплатный доступ к неотложной медицинской помощи
- Консультации, относящиеся к термальным процедурам Spa

Размещение в отеле Termas de Papallacta Spa & Resort

День 13, 16 января 2016
Папальякта – Кито – вылет в Москву

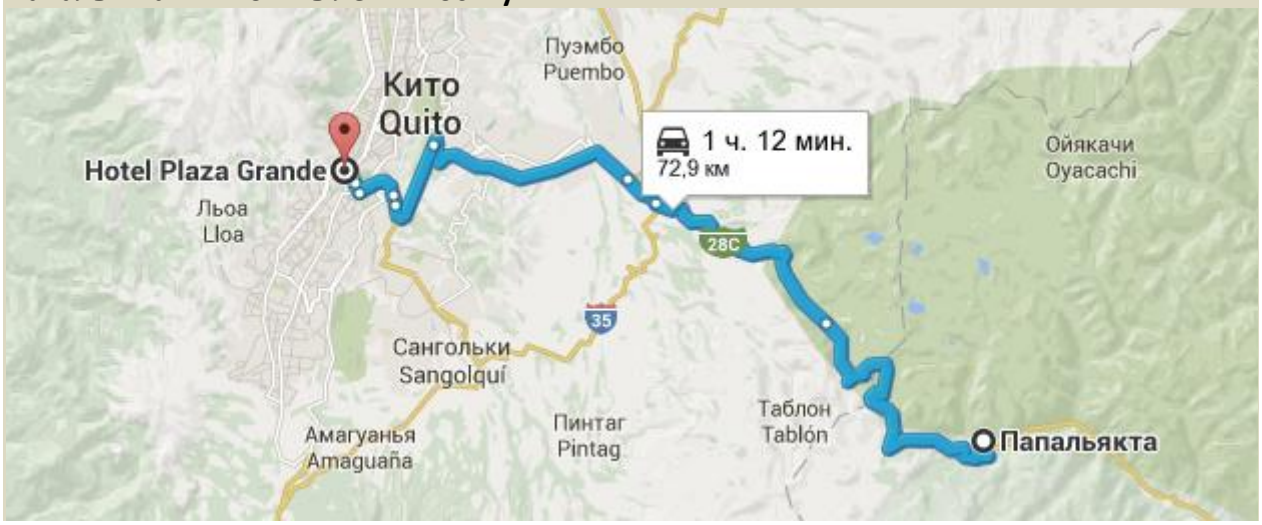

0900 Завтрак. Свободное время.
1330 Трансфер в аэропорт (Кито).
1735 Вылет в Москву.
KL 751 16JAN UIOAMS 1735 1345 +1 1S
KL3178 17JAN AMSSVO 1720 2230

■ **Конец программы.**