Большое путешествие по Китаю, 19 дней

ШАНХАЙ – ДРЕВНИЙ ГОРОД ЛОЯН – ГРОТЫ ЛУНМЭНЯ – ХРАМ БЕЛОЙ ЛОШАДИ – МОНАСТЫРЬ ШАОЛИНЬ – СИАНЬ – ИСТОРИЧЕСКИЙ МУЗЕЙ ШЕНЬСИ (SHAANXI) – ТЕРРАКОТОВАЯ АРМИЯ – ПАГОДА ДВУХ ГУСЕЙ – ШЕНГДУ – ЗАПОВЕДНИК BIFENGXIA PANDA BASE – ЗАПОВЕДНИК ПО РАЗВЕДЕНИЮ ГИГАНТСКИХ ПАНД GIANT PANDA BREEDING RESEARCH BASE – НАЦИОНАЛЬНЫЙ ПАРК ЦЗЮЧЖАЙГОУ (JIUZHAIGOU), ВХОДЯЩИЙ В 10-КУ САМЫХ КРАСИВЫХ МЕСТ НА ЗЕМЛЕ – ЦЕНТР ПО СОХРАНЕНИЮ ВИДОВ, РАЗВИТИЮ И СПАСЕНИЮ ГИМАЛАЙСКИХ МЕДВЕДЕЙ «MOON BEAR RESCUE CENTER» – ШЕНГДУ – ЧУНЦИН/КРУИЗНАЯ ПРОГРАММА ПО ЯНЦЗЫ – ИЧАНГ – НАЦИОНАЛЬНЫЙ ПАРК ЧЖАНЦЗЯЦЗЕ – ПАРК ТИАНЗЫ – ЗАПОВЕДНИК СИОКСЬЮ – ПЕКИН И ВЕЛИКАЯ КИТАЙСКАЯ СТЕНА – ИМПЕРАТОРСКОГО ДВОРЦА ГУГУН В ЗАПРЕТНОМ ГОРОДЕ

Китай всегда рисовал в воображении путешественников некие мистические картины. Названия некоторых достопримечательностей Китая, таких, например, как Запретный город или Храм Неба говорят сами за себя. В человеческом сознании выстраивается образ великой имперской державы, мощь и величие которой лишь подчеркивает атмосфера спокойствия и умиротворения, царящая в садах и парках на лоне природы, менее изученной, но не менее величественной и прекрасной, представленной реками и горными перевалами, доминирующими на географической поверхности. Бамбуковые леса служат убежищем гигантским пандам, которых в живой природе практически уже не осталось.

Самолетом, поездом, кораблем и автомобилем…

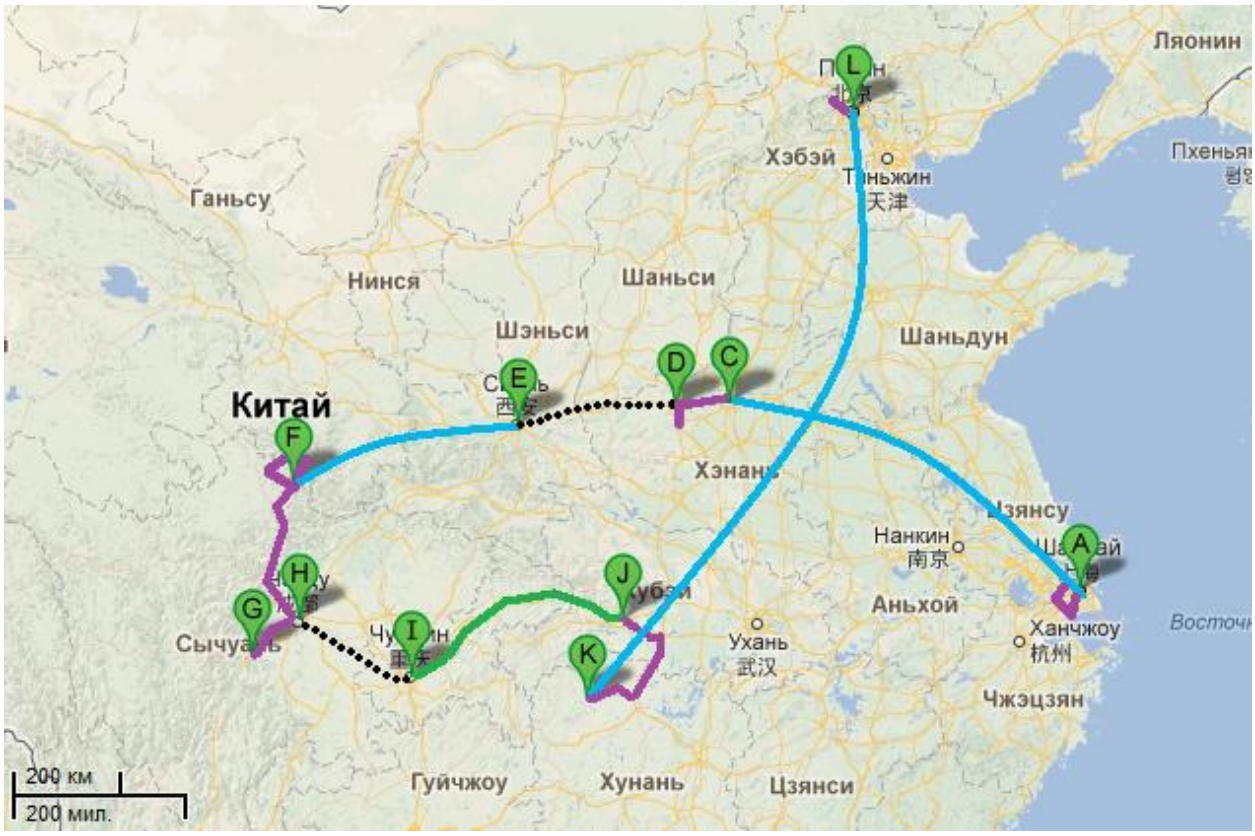

A Шанхай → **C** Чжэнчжоу → **D** Лоян → **E** Ксиан → **F** Цзючжайгоу → **G** Яань → **H** Ченгду → **I** Чунцин → **J** Ичан → **K** Чжанцзяцзе → **L** Пекин

Детали международного авиаперелета

```
EY 62 27APR MSQAUH 1405 2030
EY862 27APR AUHPVG 2240 1110 +1
EY877 16MAY PEKAUH 0130 0620
EY 61 16MAY AUHMSQ 0820 1305
```

Транспорт на маршруте

Mersedess MB100 (2005)	Buick GL8 (2012)	Toyota Hiace (2011)
Shanghai, Henan, Sichuan, Beijing	Xi'an and Chongqing	Zhangjiajie

Программа путешествия

Day 1, 28 April 2013
Shanghai

1110 Прибытие в Шанхай.
1130 Встреча в аэропорту и трансфер в отель.
1230 Размещение в отеле.
1300 Обзорный тур по городу, **6 часов.**

Что можно посмотреть в Шанхае за 23 часа отведенного на экскурсии время.
Yu Garden, Old Town, Tianzifang, Qibao, Jade Buddha Temple, The Huangpu River Tunnel, Food Stalls on Yong'An Street, Taikang Lu, Zhouzhuang (China Venice), View of Puxi from Pudong (at night), Old Wu-jiang road, Dongatai Street Flea Market, Museum of the Science, Longhua Temple, Yu Yuan market, Taikang Lu Restaurant, French Concession, Ancient Chinese City of Shanghai, Jing'An Buddhist Temple, Terraces in Xintiandi, Huxinting Teahouse, Ling Zheng Restaurant, Old Houses in Bund, View of Shanghai from Jin Mao Tower, etc.

Jade Buddha Temple

Yu Garden

Tianzifang street, Old town

The Huangpu River Tunnel

Zhouzhuang (China Venice)

1900 Трансфер обратно в отель.
2000 Экскурсия по ночному Шанхаю, **4 часа.**

View of Puxi from Pudong (at night)

Shanghai night markets

2355 Возвращение в отель. Отдых.

Размещение: Mension Hotel 5* (Boutique), Deluxe balcony room, King-size, BB

Роскошный 5-звездочный отель Mansion разместился в здании отреставрированной виллы. К услугам гостей ресторан на крыше с видом на район Французской концессии в Шанхае. Индивидуально оформленные номера обставлены классической мебелью. В них есть телевизор с 42-дюймовым плоским экраном и джакузи. Бутик-отель Mansion расположен в 5-ти минутах езды от центрального делового района Шанхая и в 39-ти минутах езды от международного аэропорта Пудун. Телебашня Восточная жемчужина и историческая шанхайская набережная Бунд находятся в 5 км от отеля. Номера имеют уникальную планировку и обставлены французской и азиатской мебелью. Они оснащены бесплатным беспроводным доступом в Интернет, принтером и факсом. В ванной комнате с мраморным полом есть тропический душ и туалетные принадлежности Hermes.Вы можете потренироваться в фитнес-центре или посетить сеанс массажа для релаксации. Персонал стойки регистрации готов помочь гостям в течение дня и может организовать трансфер из/до аэропорта и бизнес-услуги. Ресторан Mansion Skyline предлагает блюда европейской кухни на завтрак "шведский стол". Из него открывается потрясающий вид на город. Кроме того, в отеле Mansion есть рыбный ресторан Han Lin Gold Palace и кафе-лаундж Rendezvous.

Day 2, 29 April 2013
Shanghai

0800 Завтрак
0900 Экскурсия на целый день на **8 часов** (к уточнению позже).
1700 Возвращение в отель.

1900 Экскурсия по ночному Шанхаю с ужином в одном из ресторанов города. В порядке рекомендации советуем Вам посетить ресторан на телевизионной башне, откуда открываются великолепные виды на вечерний Шанхай. После ужина отправление на пирс. Круиз (40 минут) по реке Хуангпу, по одну сторону которой расположились современные здания в европейском стиле и футуристические строения эпохи модерн по другую. Знакомство с историей Шанхая периода колонизации, насчитывающей порядка 200 лет. По окончании круиза поездка по ночному городу (трансферы в обе стороны включены в стоимость). **5 часов.**
2355 Возвращение в отель

Размещение: Mension Hotel 5* (Boutique)
B

Day 3, 30 April 2013
Shanghai – Zhèngzhōu – Luòyáng
0630 Завтрак.
0715 Трансфер в аэропорт.
0905 Вылет в Чжэнчжоу.
MU0540 30APR PVGCGO 0905 1040
1040 Прилет.
1050 Встреча в аэропорту и трансфер в Лоян – 160 км (около 2-х часов в пути).

1300 Заселение в отель.
1400 Обзорная экскурсия, **5 часов.**

Древний город Лоян *служил столицей 9 императорских династий периода Тан и Сун. Символом города является цветок Пиона. Как гласит легенда, императрица повелела отправить этот цветок в ссылку, так как он зацветал зимой.*
Трансфер в город Лоян и размещение в отеле.

Пещеры Лонгмен (The Longmen Grottoes)
Китайское название: *龙门石窟 (Longmen Shiku).*
Расположение: *12 км к югу от города Лоян в провинции Хэнань.*
Стоимость посещения: *CNY 120 (включая входные билеты в пещер, сад Бай, гробнице Бай Джуи, храму Ксиан, храм «Благоухающей горы» - Xiangshan).*
Часы приема посетителей:
- весна-осень: 07:00-18:30;
- зима: 07:30-17:30;
Пещеры Лонгмен открыты для посещение в вечернее время, с 18:30 до 22:00 в период с апреля по 10 октября. Продажа билетов до 21:00.)
Лучшее время для посещения: *осень*

Советы посетителям: *ежегодно с апреля по начало мая в Лояне проходит фестиваль пионов. Если Вы планируете поездку на это время, то убьете двух зайцев сразу: посетите пещеры Лонгмен и заодно побываете на фестивале*



Экскурсия в Гроты Лунмэня *- это пещерно-храмовый ансамбль, начало строительства которого датируется 494 годом. В это время в песчаниковых скалах возник буддийский монастырь. На протяжении 4 столетий в гротах Лунмэня высекали все новые и новые рельефы и изваяния. Сохранилось около 100 тыс. изваяний Будды.*

В конце V в. императорское правительство династии Северная Вэй перенесло столицу в г. Лоян. В то время буддизм был уже заимствован из Индии и получил распространение среди имперской знати. Под влиянием буддизма создание пещер в горах вошло в моду. В 493 году, при императоре Сяовэне династии Северная Вэй, начались работы по созданию пещер, предназначенных для проведения буддийских ритуалов в горах Лунмэнь к югу от Лояна. Последние же, появились лишь спустя 400 лет. В течение этого времени при династиях Тан, Сун и последовательных 4 династиях проводились крупномасштабные строительные работы. Таким образом, история Лунмэньских пещер насчитывает 1400 с лишним лет.

На скалах и склонах, расположенных по берегам реки Ихэ к югу от Лояна гор Лунмэншань (западные горы) и Сяншань (восточные горы), сохраняются до сегодняшнего дня 1352 пещеры, 785 ниш, 97000 статуй Будд, Бодхисаттв и

Архатов, и более 3680 надписанных каменных скрижалей. Общая протяженность скал с искусственными пещерами составляет 1 км.

Гроты являются музеем барельефного и скульптурного искусства под открытым небом. В 2000 году было принято решение о внесении Лунмэньских пещер в Список всемирного культурного и природного наследия ***ЮНЕСКО****.*

Выражения лиц, особенности одеяний скульптур, и художественные приемы мастеров свидетельствуют о постепенном ослаблении воздействия заимствованных буддийских канонов на пещерное искусство Китая. Творениям китайских мастеров свойствен яркий национальный колорит, а сами статуи представляют собой вершину искусства создания каменных скульптур в рукотворных пещерах.

В пещере Бин Ян Чжун Дун стоят 11 гигантских Будд, которые по праву можно назвать образцовыми произведениями этого вида искусства. Свободный и естественный вид, раскованность поз скульптур весьма характерны для периода Северной Вэй. Эти произведения создавались под заметным воздействием стиля каменных пещер Юньган (в провинции Шанси) и, в свою очередь, послужили фундаментом для формирования реалистического стиля династии Тан с его сочными, исполненными жизни фигурами.

После династии Тан, отвечая требованиям господствовавшего в те времена эстетического канона, пещерные статуи стали полными и крепкими, но, вместе с тем, не лишенными изящества и пышности. Наиболее яркий образец присущего тому времени стиля – скульптурный комплекс на территории храма Фэнтянь («Храм почитания памяти предков»), созданный по приказу У Цзэтянь — единственной императрицы за всю историю Китая. Комплекс состоит из центральной статуи – «Будды Лушэна» высотой 17.14 м, статуй учеников Лушэна —- Пуса (звание Будды), Тяньвана (Бога неба), парных статуй богатырей и жертвователей на храм. Лицо «Будды Лушэна» серьезное и красивое, что в целом свойственно изображениям идеальных императоров феодального периода в Китае. Статуя считается совершенным художественным произведением, вершиной буддийского искусства Китая.

84.3-сантиметровая статуя верхней части Будды, после "путешествия" вокруг мира в течение 60 лет, вернулась, наконец, в гроты Лунмэнь. И последним местом ее пребывания была Оттава в Канаде. Историк и исследователь гротов Лунмэнь Ван Чжэньго никогда не забудет того момента, когда Пьер Теберг, директор Национальной галереи Канады и София Леон, член Парламента, передали красный ящик со скульптурой внутри. Они тщательно проверили статую, каждую черточку лица с высокими скулами, большим ртом и огромными ушами. Также сохранился фрагмент лотоса, который изначально Будда держал в своей руке. Когда они окончательно удостоверились, что это скульптура из гротов Лунмэнь, они облегченно вздохнули. Эта скульптура была создана 1387 лет назад в период Кайюань (713-741) династии Тан. Это - бюст Махакашьяпа, одного из двух постоянных спутников Будды Шакьямуни, основателя буддизма. В течение многих веков статуя находилась среди других 29 Будд, выгравированных на южной, восточной и северной стенах храма Каньцзин. Это крупнейший храм в Восточных горах гротов Лунмэнь. И наконец-то, скульптура заняла свое место.

В течение веков гроты подвергались разрушениям как со стороны природы, так и человека. Но наибольшие потери гроты претерпели в 30-е годы 20-го века, когда иностранцы просто разграбили их. Бюст Махакашьяпа был отделен от южной стены храма и вывезен за границу в период между 1936 и 1940 годами. По

фотографиям, сделанным японцами в 1936 году, очевидно, что 29 Будд оставались практически нетронутыми. А на всех фотодокументах после 40-го года одного Будды не хватает. Согласно заявлению Марии Лугли из национальной галереи Канады, лишь в 1970 году было установлено, что данная скульптура была отделена от стены. Именно тогда она попала в коллекцию китайского искусства с аукциона Сотсби в Лондоне. Затем она попала в частную коллекцию. После была приобретена доктором Германом Леви, который и пожертвовал ее в Национальную галерею Канады в 1978 году. И лишь спустя несколько недель после того, как директор галереи увидел фотографии Лунмэня, он понял, что скульптура, возможно, была именно из этих мест. И тогда галерея решила вернуть скульптуру Китаю. Это первый случай, когда иностранный музей возвращает произведения искусства, принадлежащие КНР.

1900 Возвращение в отель.
2000 Знакомство с ночной жизнью Лояна.
2300 Возвращение в отель.

Transparent Era room

Tangun room

Roman holiday room

The cloud room

Размещение: Christian's Hotel Louyang 5*, 1 DBL Queen-size, BB

B

Day 4, 01 May 2013
Luòyáng – Dengfeng – Xi'an

0700 Завтрак.
0750 Выписка из отеля.
0800 Экскурсии на целый день, **8 часов.**

Храм Белой Лошади *- первый буддийский храм Китая. Основан при покровительстве ханьского императора Мин-ди (206 – 220 вв до н.э.) в столичном городе Лоян в 68 г. н. э.*

Как говорят, поводом к основанию храма стал приснившийся императору сон о прибывшем с запада исполинском божестве, от которого исходил свет. Решив по совету сановников, что речь идёт о Будде, император снарядил посольство в Индию, которое вернулось в Лоян со статуей Гаутамы. По возвращении посольства император распорядился основать буддийский храм. Своё название он получил от белой лошади, на которой в Китай прибыли буддийские святыни. Храм многократно перестраивался. Храмовые строения раскинулись на территории 13 гектаров в 12 км к востоку от современного города Лоян.

На протяжении последовавших за строительством 2000 лет храм претерпел ряд реконструкций, самая обширная из них была проведена во время правления династии Тан (618-907) в 685 г. н.э. Следующая реконструкция имела место в 1556 г (династия Минь).

Современный храм занимает площадь в 40 000 кв. м. Его главные отсеки – Зал небесного короля, Зал Великого Будды и главный зал. Именно в нем находятся 3 статуи Будды (Майтрея, Прабхутаратна и Сакьямуни) и 18 архатов (архаты - люди, достигшие полного освобождения и вышедшие из «колеса перерождений», но не обладающие всевидением Будды). Статуи как живые, занимают различные позы и обладают, каждая, собственным выражением лица. В Зале Великого Будды помещается большой колокол. Интересно отметить, что когда колокол звонит, ему в тон слышатся отзвуки колокола на Звонарной башне в городе Лоян. Каждый Новый год в полночь здесь собираются люди, чтобы ударить в колокол. Это стало традицией. В юго-восточной и юго-западной частях храма установлены гробницы двух просветленных монахов из Индии. В юго-восточной части некогда находилась пагода Киюн высотой в 200 м. К сожалению, она была полностью разрушена во время войны в период правления династии Сонг (960-1279). Позже, когда у власти находились представители древнего рода Йин (1115 - 1234), на ее месте была воздвигнута 13-ти этажная пагода в форме квадрата. Сегодня она носит название Пагоды Белой Лошади. Пагода является ярким образцом национального религиозного искусства и представляет собой высокую ценность как одна из древнейших построек в центре Китая.

Храм Белой Лошади *– единственное место на Земле, где впервые были переведены древнейшие письмена Будды в начальный период становления буддийской религиозной доктрины в Китае. Переводом текстов с санскрита на китайский занимались 2 просвященных индийских монаха. Так появилась на свет «Сутра из 42 глав».*

Монастырь Шаолинь
Китайское название: *少林寺 (Shaolin Si)*
Расположение: *на южной стороне горы Сонг, у подножия, в 13 км на северо-запад от города Дэнфэн, Чженчжоу в провинции Хэнань*
Стоимость посещения: *CNY100 (дополнительно CNY60 за трансфер в обе стороны на фуникулере).*
Часы посещения: *08:00-17:00.*
Как добраться:
- Из г. Лоян (洛阳): на поезде до храма Шаолинь (не более 2-х ч); храм расположен на восточной стороне от ж/д станции
- Из Чжэнчжоу (郑州): на автобусе до Дэнфэн (登封) (около 2 ч) – автобусная остановка находится напротив ж/д станции Чжэнчжоу. Затем трансфер на микроавтобусе до храма Шаолинь (около 30 мин.)
Лучшее время для посещения: *весна-осень*
Рекомендуемая еда в храме Шаолинь: *печенье (少林素饼), горчица Mt. Song (嵩山芥菜).*
Советы путешественникам: *в монастыре находится школа боевого искусства кунфу; каждый вечер у входа в храм устраивают показательные выступления. Время начала: 15:00, 16:00 и 17:00.*

Шаолинь
Монастырь прославился сперва как центр китайского боевого искусства – кун фу, а также как единственный обладатель права держать монашеское войско. В 520 г индийский монах Тамо основал в Шаолине орден дзен буддизма, где все время посвящали изучению природы и места, отведенного в ней человеку. В начале 1902 г орден переместился в Северную Америку, так как практически все просветленные монахи, исповедовавшие в то время дзен буддизм, были вынуждены покинуть страну и искать убежища ввиду бурных историко-политических событий Китайской империи. Таким образом, современное местонахождение ордена (точнее, его филиала) – Портленд, штат Орегон. Орден продолжает дело своих предков, считается некоммерческой политической организацией.
В Китае храм Шаолинь является одним из величайших храмов по своему значению. Этим он обязан не только своему внешнему виду, но и историческому и духовному прошлому.

1830 Трансфер на ж/д станцию.
2013 Отправление в Ксиань на скоростном поезде G2015.
2146 Прибытие в Ксиань, трансфер в отель.
2230 Заселение и размещение в номере.

Accommodation: Tang Paradise Hotel 4*, 1 DBL Deluxe Suite, king-size, BB

B

Day 5, 02 May 2013
Xi'an

0900 Поздний завтрак.

1000 Экскурсионная программа на **6 часов.**

Посещение Исторического музея Shaanxi History Museum, где хранятся коллекции предметов, насчитывающих более 1000 лет, когда Ксиан являлся столицей древнего Китая. Прогулка по мусульманскому кварталу, знакомство с историей его возникновения.

Сиань *- город, расположенный в Северо-Западном регионе Китая, его древнее название Чанан, что в переводе с китайского означает "долгий мир". Сиань - один из четырех древнейших городов мира, был резиденций большинства правящих династий Китая (13 династий), в их числе самые развитые и великие династии за всю историю Китая. Сиань - это колыбель китайской культуры и цивилизации. Именно Сиань был отправной точкой Великого Шелкового Пути.*

Музей Лес Стел *- основанный в 1090 году в период династии Северной Сун на месте конфуцианского храма, известен своей богатой коллекцией каменных стел, число которых исчисляется тысячами. Эти монументы были созданы в разные периоды, начиная с династии Хань и заканчивая Цин.*

Лес Стел расположен возле огромных Южных ворот городской стены в очень приятном квартале художников, где находятся лавки с сувенирами, антикварные и художественные салоны. Музей выполнен в традиционном китайском стиле. Хранящиеся внутри каменные стелы, возраст которых варьируется от 4000 лет до современных, выполненных в 20-м веке, были собраны за последние 900 лет со всех уголков Китая.

Городская Стена *- построена 650 лет назад во времена правления династии Мин. Будучи одной из самых грандиозных построек средневековья, городская стена Сианя является самой крупной из сохранившихся в Китае стен того времени. Высота стены составляет приблизительно 12 метров с пожарными вышками, повышающимися до вышеупомянутых 20 метров. Обед.*

Большая Пагода Диких Гусей *– эмблема города Сианя и одна из самых древних и красивых пагод Китая. Построенная в 652 году н.э., пагода возвышается на 64.1 метра и является великолепным образцом буддийской архитектуры.*

Исторический Музей провинции Шэньси*, является одним из первых музеев Китая с современным оборудованием. В залах площадью более 50 000 кв. метров представлено свыше 300 экспонатов от неолита до эпохи Цин. Здесь же хранятся и 40 фресок из гробниц эпохи Тан.*

1800 Возвращение в отель.
1815 Свободное время, отдых. Приготовления к вечерней программе.
1930 Трансфер во Дворец династии Тан.
2000 Вечерняя танцевально-музыкальная шоу-программа с театрализованным представлением + ужин (Shaanxi Song & Dance Theatre).
Вас ожидает костюмированное, танцевальное шоу эпохи Золотого века Китая, на который пришлось время правления династии Тан (618-907). Программа начнется с выступления китайского музыкального ансамбля и продолжится демонстрацией национальных танцев. Особое внимание рекомендуем обратить на костюмы. Если занять места у сцены, можно сделать ряд красочных снимков.

Шоу династии Тан (The Tang Dynasty Show) *проводится в исполнении вокальной и танцевальной труппы (Shaanxi Song & Dance Troupe) – самого многочисленного и известного коллектива в западном Китае. Выступления труппы призваны показать и рассказать зрителям об исторических событиях в столице древнего Китая Ксиане. В состав труппы входят выдающиеся и одаренные исполнители. Шоу само по себе является единственным в своем роде. Труппа успела выступить с шоу-программой в 40 зарубежных странах; ее зрителями также были многие официальные лица и общественные деятели более чем из 100 государств по всему миру.*

Танцевальное шоу династии Тан + ужин (Tang Dynasty Dinner Show)
Китайское название: *西安唐乐宫仿唐歌舞宴*
Местонахождение: *No.75, North Chang'an Road, 2 км южнее от центра города Сиань, провинция Шаньси (Shaanxi Province)*

История о династии Тан
Династия Тан *(18 июня 618 — 4 июня 907) — могущественная китайская императорская династия, основанная Ли Юанем. Его сын, император Ли Шиминь, после окончательного подавления крестьянских восстаний и сепаратистских феодальных сил начал проводить прогрессивную политику. Именно эпоха династии Тан традиционно считается в Китае периодом наивысшего могущества страны, когда она опережала остальные современные ей страны мира в своём развитии. О тех далеких и славных временах Вам поведает в своем танце специально обученный коллектив профессионалов.*

Краткая информация о развлекательной вечерней программе «Tang Dynasty Dinner Show» в Сиане
Танцевальное шоу «The Tang Dynasty Dinner Show» проходит в Доме музыки имени династии Тан в Сиане. Место представляет собой увеличенный в несколько сот раз театр. Музыкальный дом равен по своей площади 11 000 кв. метрам и способен вместить около 1300 человек за один раз.
Театр располагается на первом этаже гигантского здания (2700 кв.м.), включая сцену (820 кв.м.) и обеденную зону на 650 посадочных мест. Дворец династии Тан за все время своего существования принял более 600 000 посетителей, включая руководителей некоторых стран мира. Дворец открыл свои двери в 1988 г.
Танцевальное представление состоит из 8 частей, в которых заняты актеры и актрисы. Одетые в великолепные костюмы, они танцуют под поэтическое и музыкальное сопровождение классического китайского оркестра.
Красочное шоу с использованием традиционных музыкальных инструментов, рассказывает зрителям об истории и выдающихся достижениях правителей Тан.

2300 Возвращение в отель, отдых.

Размещение: Tang Paradise Hotel 4*, 1 DBL Deluxe Suite, king-size, BB

B

Day 6, 03 May 2013
Xi'an

0800 Завтрак.
0900 Сегодня Вы отправитесь на экскурсию к Терракотовой армии (**4 часа**), призванной охранять покой объединителя и первого императора Китая династии Цинь – Ши Хуанди.

Терракотовая армия- воины и лошади (The Terracotta Army and Horses)
Китайское название: *秦陵兵马俑 (Qinling Bingmayong)*
Расположение: *Yanzhai County, район Lintong District, в 1.5 км к востоку от Мавзолея императора Кин Шихуань (Emperor Qin Shihuang's Mausoleum) в Сиане, провинция Шаньси (Shaanxi)*
Время посещения: *8:30-18:00*
Лучшее время для посещения: *круглый год*
Рекомендуемая минимальная продолжительность посещения: *3 ч*

Терракотовая армия - *это захоронение, насчитывающее по крайней мере 8099 полноразмерных терракотовых статуй китайских воинов и их лошадей, обнаруженное в 1974 году рядом с гробницей китайского императора Цинь Шихуанди неподалёку от города Сиань.*
Терракотовые статуи были погребены вместе с первым императором династии Цинь — Цинь Шихуанди (объединил Китай и соединил все звенья Великой стены) в 210—209 гг. до н. э. Эти статуи должны были, вероятно, предоставить ему возможность удовлетворять свои властные амбиции в потустороннем мире так же, как он делал это при жизни. И хотя вместо живых воинов вразрез привычной традиции вместе с императором были похоронены их глиняные копии, что некоторыми специалистами расценивается как весьма прогрессивный шаг, не следует забывать, что кроме статуй воинов вместе с Цинем было закопано по различным оценкам до 70 тысяч рабочих вместе со своими семьями и эти люди, в отличие от солдат, были вполне реальными.
Статуи были обнаружены в марте 1974 года местными крестьянами во время бурения артезианской скважины к востоку от горы Лишань. Первый этап раскопок прошел с 1978 по 1984 год. Второй — с 1985 по 1986. 13 июня 2009 начался третий этап раскопок.
Армия глиняных воинов покоится в боевом построении в параллельных склепах в 1,5 километрах на восток от гробницы самого императора.
Фигуры воинов являются настоящими произведениями искусства, поскольку выполнялись в индивидуальном порядке, вручную и с использованием различных методик. Каждая отдельная статуя имеет свои уникальные черты и даже выражения лица. После придания необходимой формы статуи выпекались и покрывались специальной органической глазурью, поверх которой наносилась краска. Представленные воины отличаются по рангу (офицеры, рядовые солдаты), а также по виду оружия (копьё, арбалет или меч). Кроме глиняных статуй в 1980 году в 20 метрах от гробницы императора были обнаружены бронзовые колесницы (130 штук), каждая из которых состоит из более чем 300 деталей. Колесницы запряжены четвёрками лошадей, упряжь которых содержит золотые и серебряные элементы.
Стоит ли говорить, что ЮНЕСКО немедленно провозгласило Терракотовую армию объектом всемирного наследия, символизирующего военную мощь и силу Китайской империи и имеющего ключевое значение для будущих поколений.

1300 Возвращение в город, в Мусульманский квартал.
1305 Обед в одном из ресторанов квартала.

MAP LEGEND:

1 LAO MI JIA (stir-fried unleavened bread in mutton broth)

2 HONG HONG (Halal lamb skewers and fried rice)

3 BIANG BIANG MIAN (sheet noodles in specialty 3-in-1 sauce)

4 SUN JIA (meatballs and vegetables in spicy soup)

5 JIA SAN (soup dumplings and best plum juice ever)

6 SHENG ZHI WANG (cold noodles in sesame paste)

7 ZHAO JIA BAO (rose-honey flavored glutinous rice cakes)

8 QING ZHEN SHAO JI (Halal roasted free-range chicken)

1400 Продолжение программы начнется с Мусульманского квартала, **8 часов**, включая ночной Ксиань.

Что можно посмотреть в Ксиане.
The Xi'an Wall, The Mosque of Xi'an, Wild goose Big pagoda, The Drum Tower, Ding Ding Xi'an restaurant, Forest of Steles, Huaqing Thermal park, Banpo Neolithic village, Flea Market.

2200 Возвращение в отель.

Размещение: Tang Paradise Hotel 4*, 1 DBL Deluxe Suite, king-size, BB

BD

Day 7, 04 May 2013
Xi'an – Jiuzhaigou / Национальный парк Цзючжайгоу

0530 Завтрак.
0600 Трансфер в аэропорт.
0750 Вылет в Цзючжайгоу (Jiuzhaigou).
MU2377 04MAY XIYJZH 0750 0850

0850 Прилет.
0900 Трансфер в отель.
1100 Прибытие в отель. Размещение.

Национальный парк Цзючжайгоу (Jiuzhaigou National Park / Jiuzhaigou Valley Scenic and Historic Interest Area)
Китайское название: *九寨沟国家地质公园 (Jiuzhaigou Guojia Dizhi Gongyuan) / 九寨沟风景名胜区 (Jiuzhaigou Fengjing Mingshengqu)*
Расположение: *Наньпин (Nanping County), префектура Aba Tibetan and Qiang Autonomous Prefecture, г. Чэнду, провинция Сычуань (Sichuan)*
Стоимость посещения: *CNY 220 (с 1 апреля по 15 ноября); CNY 80 (с 16 ноября по 31 марта)*
Часы посещения: *07:00-19:00 (с 1 апреля по 15 ноября); 08:00-18:00 (с 16 ноября по 31 марта)*
Как добраться:
- из Чэнду на автобусе (посадка на автобусной станции Синь Нанмень - Xin Nanmeng Coach Station - 新南门汽车站; отправление ежедневно в 8:00 (переезд занимает 08 ч!)
- из Миан-Янга (Mianyang) на автобусе до остановки Pingzheng Coach Station (平政汽车站 - отправление ежедневно в 6:40)
Лучшее время для посещения: *круглый год*

Описание национального парка Цзючжайгоу
Долина Цзючжайгоу находится на южной оконечности горного хребта Миньшань, в 330 км к северу от столицы провинции Чэнду. Входит в состав района Цзючжайгоу (бывший район Наньпин) в Нгава-Тибетско-Цянском автономном округе провинции Сычуань, недалеко от границы с Ганьсу.
Долина занимает площадь 720 км², буферная зона заповедника — ещё 600 км². Высота над уровнем моря колеблется от 1998 до 2140 м (в устье ущелья Шучжэн) и до 4558-4764 м (на горе Ганцзигонгай в верхней точке ущелья Дзечава).

Этот отдалённый регион в течение столетий был населён тибетцами и представителями народа цян, однако официально не был открыт до 1972 года. Экстенсивная вырубка леса в регионе велась до 1979 года, когда правительство Китая запретило такую деятельность. В 1982 году регион был объявлен национальным парком. В 1984 году был основан правительственный комитет и область была открыта для туризма; в 1987 году были оформлены правила

национального парка. Долина была признана ЮНЕСКО мировым достоянием в 1992 и мировым биосферным заповедником в 1997 году.
С момента открытия число туристов все возрастает. Ежегодно парк посещает более 200 000 человек.
Название Цзючжайгоу (в переводе «Долина девяти деревень») происходит от девяти тибетских деревень, расположенных вдоль долины. Семь из них населены и в наши дни.
Экосистема Цзючжайгоу классифицируется как широколиственный лес умеренного пояса (зона покрытия 52%), со смешанной горной и высокогорной системой. Около 300 км² ландшафтной зоны покрыты девственными смешанными лесами. Листва этих лесов приобретает осенью чудесные жёлтые, оранжевые и красные тона, что делает этот сезон особенно популярным для посетителей. Здесь произрастает множество интересных видов растений, таких как эндемичные разновидности рододендронов и бамбука.
Местная фауна включает в себя находящиеся под угрозой виды, такие как большая панда и золотистая курносая обезьяна. Популяции обоих видов очень малы (менее 20 особей в случае панд) и изолированы. В Цзючжайгоу также обитает 2 976 видов растений, 141 вид птиц, 170 видов позвоночных и 17 видов редких животных.
Ландшафт Цзючжайгоу формируется высокогорными карстами, образовавшимися в результате ледниковой, гидрологической и тектонической деятельности. Он располагается в большом разломе горной цепи между Тибетским плато и плато Янцзы, землетрясения также формировали этот ландшафт. Скальные пласты состоят в основном из карбонатных пород, таких как доломит и известняк, а также из песчаника и сланцев.

Одна из известнейших особенностей Цзючжайгоу это десятки озёр голубого, зелёного и бирюзового цвета. Местное тибетское население называет их на китайском языке «хайцзы», что значит «сын моря». Озёра появились в результате перегораживания потоков, берущих начало от таяния ледников, обломками скал и другими препятствиями, которые были скреплены между собой карбонатными отложениями. Вода некоторых озёр имеет высокую концентрацию карбоната кальция и настолько прозрачна, что дно часто видно даже на большой глубине. Озёра различаются между собой цветом, глубиной, донными отложениями и окрестностями.
Некоторые из естественных плотин и формаций были усилены искусственно и туристам запрещено касаться воды озёр и других элементов ландшафта.

Живописные горы Spectacular Mountains
Горы национального парка Цзючжайгоу помимо своего естественного великолепия играют роль соединительного звена между 3 стихиями: землей, водой и небом. Величественные горы с их крутыми склонами и скальными утесами привлекают многих амбициозных путешественников и любителей природы. Интересно отметить, что 3 долины Цзючжайгоу образуют вместе Y-образную фигуру.

Горы покрывают серебряные облака и туманы. Они окутывают высокие вершины, приводя их все к общему знаменателю, окропленному влажной морской взвесью. На закате ей на смену приходит розовое мерцание окольцовывающего света, так, что никто не смеет взглянуть ему прямо в глаза, не в силах

вынести напряжения. Солнце отражается золотом в водах низин, окрашивая затем весь небосвод в насыщенный, глубокий золотой цвет.

Сумерки, наступая, отгоняют в горы розовато-оранжевый тон. Солнце, спускаясь, садится сперва на остроконечную вершину, и этот вид может оставить Вас немым от восторга на несколько дней.

Лес

Леса Цзючжайгоу представлены богатым разнообразием мира флоры и фауны. Они покрывают более половины территории национального парка. Здесь представлено более 2000 видов растений. 300 000 га занимает первичный лес, меняющий свой облик в зависимости от времени года. Наиболее красив осенью и зимой. Осенью природные краски – оранжевая скупмия, золотые березовые листья, пурпурный клен и красные дикие ягоды сливаются воедино на масляном полотне гениального художника.

Во время прогулки заметны мистические смены природных настроений: толстый слой тумана, оброненные птичьи перья, опавшие листья, свежие капли дождя, легкий бриз, едва заметное движение крошечного божьего создания…

Зимой лес закован в начищенное серебро. Искрится бриллиантами лед. Слетает с гор припорошенный снег.

Сказочные озера

Местные люди называют знаменитые озера Цзючжайгоу "haizi", что в переводе с китайского означает «сын моря». Озера стали результатом тектонической, ледниковой и водной активности на протяжении многих тысяч лет. При этом образованию озер обязательно сопутствует природный феномен, например, землетрясение или камнепад. Вода некоторых озёр имеет высокую концентрацию карбоната кальция и настолько прозрачна, что дно часто видно даже на большой глубине. Озёра различаются между собой цветом, глубиной, донными отложениями и окрестностями.

Водопады

Национальный парк Цзючжайгоу можно по праву называть королевством водопадов. Весной, вода аккуратно стекает с высоких откосов вниз, в долину. Воды в парке в избытке, ее можно найти везде. Она нежно касается шершавой поверхности скал подобно юной, цветущей девушке. Летом она превращается в неутомимую и бесстрашную амазонку. Ее рев и клокотание разносятся по ущельям, с силой упрямо ударяются о камни и затем падают в бессилье наземь.

Водное сияние, едва ощутимая мокрая взвесь, божественной красоты радуги завершают картину.

Самым известном водопадом в национальном парке является Нуориланг (Nuorilang Waterfall- 诺日朗瀑布, Promising Bright Bay Waterfall). Он расположен вблизи от места пересечения трех долин.

Он считается самым обширным высокогорным водопадом в Китае. В ширину достигает 320 м, в высоту 20 м. Летом и осенью посетители могут насладиться самыми красивыми видами.

Народ с Тибета

Территорию национального парка на протяжении тысячелетий населяли тибетцы. Они принесли с собой тибетский буддизм, влияние которого заметно

и по сей день. Тибетская культура переплетена с гастрономическими традициями, образом жизни, прослеживается в архитектуре. Основной рацион тибетца составляет горный ячмень, кукуруза и пшеница. Легкая диета и простая еда – вот все, что они любят.

Не удивительно, что типичные тибетские постройки представляют собой деревянные здания в 3 этажа. Первый этаж предназначен для держания домашних животных, второй – для самих хозяев, а третий играет роль помещения для проведения буддистских песнопений.

Свадебная традиция тибетцев выступает в двух формах: брак по собственному выбору спутника жизни или этот выбор можно предоставить сделать родителям. Обычно это бывает в тех случаях, когда юноша или девушка достигли положенного возраста, а подходящей кандидатуры так и не нашли.

1115 Экскурсия в Национальный парк Цзючжайгоу – 7 часов.

Заповедник на севере провинции Сычуань в центральном Китае, известный своими многоуровневыми водопадами и цветными озёрами, объявлен ЮНЕСКО всемирным наследием в 1992 году. Долина Цзючжайгоу находится на южной оконечности горного хребта Миньшань, в 330 км к северу от столицы провинции Чэнду. Входит в состав района Цзючжайгоу (бывший район Наньпин) в Нгава-Тибетско-Цянском автономном округе провинции Сычуань, недалеко от границы с Ганьсу.

Долина занимает площадь 720 км², буферная зона заповедника — ещё 600 км². Высота над уровнем моря колеблется от 1998 до 2140 м (в устье ущелья Шучжэн) и до 4558-4764 м (на горе Ганцзигонгай в верхней точке ущелья Дзечава).

1830 Возвращение в отель.

Размещение: Sheraton Jiuzhiagou Resort 5*, 1 DBL Deluxe King room, king-size, HB

B

Day 8, 05 May 2013
Jiuzhaigou →Chuanzhusi 98km about 2h → Huanglong 56 km about 5h → Chuanzhusi → Jiuzhaigou

0700 Завтрак

0800 Экскурсии в Хуанглонг (полный день).

Пейзажная достопримечательная зона Хуанлун – «Желтый дракон» - Huanglong (Yellow Dragon) Scenic Area

Китайское название: *黄龙景区 (Huang Long Jingqu)*

Местонахождение: в деревне Хуанлун*, округ Сонгпан (Songpan County), префектура Ngawa Tibetan and Qiang Autonomous Prefecture, провинция Сычуань*

Стоимость посещения: *пик туристического сезона (1 апреля – 15 ноября), цена 1 билета – 200 юаней на человека. В низкий сезон (16 ноября – 31 марта) билет можно купить дешевле – 80 юаней на человека*
Время посещения: *08:00-17:00.*
Как добраться:
- на рейсовом автобусе. Заповедник находится на расстоянии в 144 км от Цзючжайгоу. В пик туристического сезона рейсовые автобусы могут без проблем в течение дня доставить Вас до места назначения и обратно. В промежуток с 06:30 до 07:30 автобусы совершают по 2-3 заезда; отправление обратно в 15:00. С апреля автобусы в Хуанлун отходят из Songпана в 07:00. Переезд длится около 90 минут. Отправление обратно в Songпан в 15:00.
- на чартерном автобусе по маршруту «Цзючжайгоу - Хуанлун» (120 минут)
Лучшее время для посещения: *апрель-ноябрь*

Хуанлун – «Желтый дракон»
Живописная заповедная местность Хуанлун находится в одноименной деревне, в округе Songпан автономной префектуры Нгава и Къянь (Ngawa Tibetan and Qiang Autonomous Prefecture), покрывая территорию в 40 000 км. 56 км отделяют ее от Songпана на западе, 122 км от округа Пингву на востоке.
Заповедник расположен у подножия горы Xuebaoding и состоит из 2-х частей: Хуанлун (долина Хуанлун, ущелье Даньюн и гора Xuebaoding) и долины Муни (водопад Чжага, озеро Эрдаохаи).
Хуанлун известен прежде всего своими травертиновыми террасами (из известкового туфа). Растворённый в воде кальцит кристаллизовался и оседал на различных поверхностях, образовывая в течение тысячелетий травертиновый ландшафт: озёра, пороги, водопады, пещеры. Наибольшее количество подобных объектов сосредоточено в ущелье Хуанлунгоу.
Окруженные буйной зеленой растительностью каскады кажутся местом, где нашел приют мифологический герой. Переливающиеся на солнце озера благодаря кальциту, кристаллизовавшемуся в воде, напоминают чешую желтого дракона. В ясную и солнечную погоду бирюзового цвета вода, окруженная золотистыми берегами, создает интересную текстуру с плавно переходящими градиентами. Примеси придают порогам интересные оттенки - молочные, сероватые и грязно-зеленые.
Заповедник Хуанлун включен в Список Всемирного наследия ЮНЕСКО в 1992 году.

Что посмотреть?
Приветственные озера - Guest-Greeting Pond (迎宾池)
Этот изумительный каскад озер с кристально чистой и прозрачной водой расположен у входа в заповедник Хуанлун, является как бы его началом, своеобразной прелюдией к пьесе, а потому и назван «приветственным.»

Летучие бриллиантовые водопады - Brilliant Flying Waterfalls (飞瀑流辉)
Вдоль извилистой пешеходной эстакады по соседству с Приветственным каскадом озер стекают вниз по 10-ти метровой скальной стене водопады. Их особенность состоит в том, что они имеют трапециевидную изменяющуюся форму.

Пещера телесных омовений - Body Washing Grotto (洗身洞)
Пещера расположена на втором уровне заповедника и представляет собой нижнюю часть травертиновой террасы, растянувшейся на 40 м в ширину. Вход в пещеру окутан взвесью, подобно вуали. Внутри с потолка стекают капли

воды, делая впереди находящиеся предметы невидимыми. Говорят, вода предназначается для омовения тела бессмертными, а также, что она является панацеей от женского бесплодия.

Песчаные ландшафты - Sands Floor (金沙铺地)

Характеризуют поверхность травертиновых террас на участке от Пещеры телесных омовений до озера Азалеа. Спускающийся книзу склон играет смешанными оттенками золотого, белого, серого и зеленого. Вода на поверхности кажется золотой рекой, меняющей свой цвет на текучий серебряный.

Озеро Чженгьян - Zhengyan Pond (争艳池)

Находится в левой части заповедника Хуанлун, где похожих озер насчитывается более 500. Однако Чженгьян считаеют особенным. Озера множатся подобно лотосу и его листьям. Одни достигают в размерах более 100 кв.м., другие же настолько малы, что, кажется, их можно зачерпнуть и унести с собой.

Зеркальное озеро - Mirror Image Pond (明镜倒映池)

Представляет собой каскад из 80 водоемов слева от Песчаных ландшафтов. Эти водоемы расположены вблизи леса, вокруг них царит атмосфера спокойствия и умиротворения. Поверхность воды зеркальная и настолько чистая, что просматривается дно.

Разноцветные озера - Colored Pools (五彩池)

Разноцветные озера находятся на высоте 4,166 м от моста Фуюань и состоят из 693 водоемов. Они считаются самым протяженным водным каскадом в Хуанлун. Также это одна из главных достопримечательностей заповедной зоны.

Вода переполняет низко посаженные резервуары и выплескивается, делая водоемы похожими на ровный, голубой диск. В теплую погоду вода сверкает на солнце. Зимой, когда весь заповедник покрывается слоем льда, водоемы по-прежнему остаются зелеными, будто нефриты, воткнутые в землю.

Озеро вращающихся цветов - Flower-spinning Pool (转花池)

На расстоянии 10 м от Разноцветных озер, на вершине долины Хуанлун лежит Озеро вращающихся цветов. Оно имеет круглую форму, которую заполняет прозрачная насквозь вода. Мощный поток, бьющий снизу, оставляет на поверхности рябь. Если бросить туда цветок, его закружит в водовороте. Объяснение этому феномену не найдено до сих пор.

Существует 3 способа посещения долины Хуанглонг:

**Мы советуем воспользоваться способом 2.*

1. *Трекинг на 5 км вверх по пешеходным тропам к Озеру Пяти Цветов и еще 5 км вниз по спуску, ведущему ко входу в долину*
2. *Подъем на фуникулере (5-8 минут) до обозревательной платформы "Wanlong Ping", далее трекинг на расстояние 2 км к тому же самому озеру. Далее спуск 5 км.**
3. *Трекинг (5 км) к озеру и далее еще 2 км к фуникулеру (остановка "Wanlong Ping"), спуск вниз на фуникулере (5-8 минут). Общая протяженность маршрута – 7,2 км.*

1930 Возвращение в отель.

Влажный климат и высота подъема над уровнем моря в 3000 м делает Национальный парк Цзючжайгоу благодатным местом для поддержания жизнедеятельности представителей флоры и фауны. В парке официально зарегистрировано 2 976 видов растений, 141 вид пернатых, 170 видов позвоночных и 17 видов редких животных.

Ниже в списке приведены лишь некоторые представители мира природы, занесенные в Красную книгу.

- ✓ Abies faxoniana - растение
- ✓ Ailuropoda melanoleuca / гигантская панда
- ✓ Ailurus fulgens / красная панда
- ✓ Bonasa sewerzowi / китайский гусь
- ✓ Budorcas taxicolor / такин
- ✓ Capricornis sumatraensis / суматранский серау
- ✓ Certhia tianquanensis / сычуаньская пищуха
- ✓ Crossoptilon auritum / голубой ушастый фазан
- ✓ Cupressus chengiana - растение
- ✓ Elaphodus cephalophus / разновидность оленя

!!! Надеемся, удача Вам улыбнется, и Вы сможете собственными глазами увидеть этих диких животных.

1930 Возвращение в отель

Размещение: Sheraton Jiuzhiagou Resort 5*, 1 DBL Deluxe King room, king-size, HB.

B

Day 9, 06 May 2013
Jiuzhaigou → Chengdu 426km about 9h → Ya'an 150 km about 2h

0700 Трансфер в комфортабельном микроавтобусе в Ya'an (переезд около 10 ч). По пути будут сделаны остановки, чтобы Вы могли пройтись, и полюбоваться великолепными пейзажами, горами, озерами, водопадами, лугами с дикими цветами, лесами и т.д. В данном районе преобладает тибетская культура, о чем свидетельствуют ступы и молитвенные круги, которые часто можно увидеть то тут, то там.
1800 Заселение в отель.

Размещение: Beita Moon Star Hotel 4*, 1 DBL Queen-size, BB

B

Day 10, 07 May 2013
Ya'an → Bifengxia 38 km about 1h → Chengdu 150 km about 2.5h

0730 Завтрак
0830 Трансфер в заповедник по разведению панд Bifengxia. На данный момент здесь вырастили около 30 гигантских панд, популяция которых в живой природе практически исчезла. Bifengxia – самый крупный научный центр по разведению панд и поддержанию их популяции в неволе.

> ***Китайское название:*** *碧峰峡熊猫基地 (Bifengxia Xiongmao Jidi)*
> ***Местонахождение:*** *Би-Фень-Сиа (Bi Feng Xia), в 19 км к северу от г. Яань, в 150 км от г. Чэндк в провинции Сычуань*
> ***Часы работы:*** *08:00-17:30*
> ***Стоимость билетов::*** *CNY 30 (CNY 100 for one-day volunteer work in the base, and CNY 150 for renting a set of work clothes)*

Как добраться:
- Чэнду - Яань: на рейсовом автобусе/ посадка на станции New South Gate Coach Station (新南门汽运站); на поезде, следующим в Яань (сойти на станции Yangshi Coach Station (羊石汽运站);
- Яань - Bifengxia: на микроавтобусе, отходящем от туристической автобусной станции в Яане (Ya'an Tourist Station - 雅安旅游车站);
- Bifengxia –заповедник панд: при покупке билета в туристическом центре Bifengxia Вы можете воспользоваться бесплатным трансфером до места разведения панд - panda base.

Заповедник панд Би-Фень-Сиа в Яане
Официальное название - Китайский научно-исследовательский центр по сохранению видов гигантских панд (CCRCGP - China Conservation and Research Center for the Giant Panda) в Яане. В Би-Фень-Сиа находится резерват больших панд «Волун» - филиал упомянутой организации. Он был создан усилиями правительства в 2001 г с целью обеспечения безопасности и поддержания развития находящемуся на грани исчезновения виду большой панды. В октябре 2003 г была завершена 1-ая часть проекта (около 70 га), на которую ушло 27,6 млн. юаней. В 2004 г были впервые открыты двери посетителям. Заповедник специализируется на выращивании и кормлении панд, а также на сохранении их вида. Проект одновременно преследует своей целью воспитание народных масс. 12 мая 2008 г резерват «Волун» подвергся разрушительному землетрясению, в результате которого более 60 панд были перевезены в эко парк Би-Фень-Сиа. Ныне он превратился в самый крупный заповедник панд в мире (количество особей превышает 70).

Территория покрыта густым лесом и растительностью (80%), картину довершают великолепные ландшафты, водопады, реки; резерват разделен на 6 функциональных зон, каждая из которых имеет свое собственное специальное предназначение: зона: вскармливания, зона размножения, исследовательская зона, административная зона, бамбуковая площадка, на которой проживают сами панды. Для организации досуга животных было отведено более 20 мест в пределах заповедника. Так, к некоторым из них относятся: убежища, территория для выпаса, научно-исследовательский центр, центр реабилитации панд, «детский сад».

Резерват гигантских панд Би-Фень-Сиа – продолжение
Большие панды в заповеднике Би-Фень-Сиа воспитываются и взращиваются в естественной среде обитания. Специально для них посажено несколько разновидностей бамбука. Основная задача сотрудников заключается в том, чтобы помогать пандам поддерживать присущий по рождению образ жизни, развивать инстинкты, адаптивные способности, совершенствовать навыки самосохранения и выживания, репродуктивную функцию.

В заповеднике Би-Фень-Сиа помимо обычных панд проживают и те, что уже успели прославиться: Хуа Мей и Мей Шенг – обе родились в США, но были перевезены в Китай в 2008 г.; Фу Лонг – родилась в венском зоопарке, перевезена в Би-Фень-Сиа в 2009 г.; Тай Шан из зоопарка в Вашингтоне; Су Лин и Чжен Чжен – зоопарк Сан-Диего – перевезены в 2010 г.

Следующие большие панды были переданы резерватом в качестве подарка: 2008 г - Туан Туан и Юань Юань (Тайвань)
2009 г – Ван Ван и Фу Ни (Австралия)
2010 г – 10 панд для выставки в Шанхае (Shanghai Expo)

Экскурсия в ущелье Бифенг (для этого придется спуститься вниз на 26 этажей на специальном лифте). Прогулка по дну ущелья, осмотр природных источников, водопадов, знакомство с миром флоры.

1500 Трансфер обратно в Шенгду
1800 Заселение в отель
2000 Ночная экскурсия по Шенгду

Babi 88 Shaoling Road

Kuan Alley

Chengdu
Шенгду располагает широкими возможностями для организации досуга не только днем, но и в темное время суток. Так, можно приятно провести вечер в одной из чайных, или посетить паб или ночной клуб, театр...
Наиболее ярко местный колорит можно увидеть на улице Jinli Street, которая в полной мере отражает местные традиции и культурные обычаи. Улица является главной местной туристической достопримечательностью. Вся ее красота проявляется как раз вечером, когда солнце уже зашло, и на смену естественному дневному освещению приходят задумчивые огни красных фонарей.

Обязательные места к посещению во время прогулки по ночному Шенгду
Бар Shaoling Road Bar & Pub Chengdu, Chengdu Night Street (улица)
Улица баров Jiuyanqiao Bar Street
Дорога Qintai Road
Kuan Zhai Xiang Zi

Размещение 2: Old Chengdu Club, 1 DBL room, Queen-size, BB.

B

Day 11, 8 May 2013
Chengdu / Giant Panda Breeding Research Base / Moon Bear Rescue Center

0830 Завтрак.

0930 Экскурсия в заповедник по разведению гигантских панд (1,5 ч).

Знакомство с пандами, их характером и повадками, пристрастиями в еде и ежедневном рационе и истории их выживания в современном мире.

Позже отправление в центр по сохранению популяции гималайских медведей*. Также их называют азиатскими черными мишками. Из-за браконьерства популяция этих животных катастрофически снижается, так как внутренние органы несчастных зверей пользуются популярностью в китайской медицине, благодаря своей целительной силе, а, следовательно, панацее от многих болезней. Конечно, торговля органами происходит на черном рынке. Целью создания центра являются попытки предотвратить вымирание и полное исчезновение животных из дикой природы.

> * ***!!!*** *Обращаем Ваше внимание на то, что экскурсия в центр по сохранению популяции гималайских медведей на данный момент не может быть гарантирована. Мы постараемся сделать все от нас зависящее, чтобы доставить Вам удовольствие познакомится с ними при личной встрече.*
>
> ***Китайское название:*** *成都大熊猫繁育研究基地 (Chengdu Daxiongmao Fanyu Yanjiu Jidi).*
> ***Местонахождение:*** *No.26, Xiongmao Road, г. Чэнду, провинция Сычуань*
> ***Стоимость посещения:*** *CNY30.*
> ***Время посещения:*** *08:00-18:00.*
> ***Как добраться:*** *на автобусе No. 45, 71, 69, 302, 83 или 60, затем пересадка и трансфер на автобусе Chengxiang No.1 (成乡1路).*
>
> ***Центр по разведению больших панд в Чэнду***
> ***Chengdu Research Base of Giant Panda Breeding***
> *На горе Футоу, в 10 км к северу от г. Чэнду находится Исследовательский центр по разведению больших панд – один из самых известных заповедников по сохранению видов, находящихся на грани исчезновения. Заповедник был создан в 1987 г. и представляет собой некоммерческую организацию по защите, исследованиям и разведению редких видов животных, в частности гигантской панды.*
> *Вначале панд насчитывалось всего 6 и все они поступили сюда из отдаленных регионов страны. Далее на протяжении 21 года сотрудники центра не*

предпринимали попытки отловить панд в живой природе, а количество животных, проживающих в резервате, возросло до 83 особей. Сотрудники исследовательского центра ведут постоянный обмен опытом с внешними организациями, занятыми в той же сфере деятельности, и регулярно предоставляют им помощь в эквиваленте технического обеспечения.

Территория заповедника в Чэнду разрослась со времен основания с 1,060,000 кв. м до 2 000 000 млн. кв. м. Ее покрывает пышная растительность, которая является источником пропитания не только большим пандам, но и другим обитателям заповедника. Среди них: малые панды, черношейный журавль, белый аист, белый лебедь, дикие гуси, утка-мандарин, павлины, золотая обезьяна и др.

И еще немного о больших пандах

С зоологической точки зрения гигантские панды принадлежат к отряду хищников, однако то, что излюбленной пищей панд является бамбук – всеобще известный факт. Согласно проведенным исследованиям, их прародители широко населяли Южный Китай 2 млн. лет назад. В семействе пандовых несколько ископаемых родов, на настоящий момент все их представители давно вымерли, именно поэтому гигантских панд почитают в качестве «живых ископаемых».

Сегодня панды населяют бамбуковые заросли и долины западного Китая и приводят в замешательство ученых при попытке их классифицировать. Одни относят их к особым представителям рода медвежьих, другие выделяют их в особое семейство пандовых (Ailuropodidae).

Несмотря на длинную историю, печальное прошлое и неясное настоящее, большая панда принадлежит к живучим созданиям. К сожалению, сокращение естественного ареала распространения, ухудшение экологической обстановки, нарушение репродуктивной функции, деградация, высыхание бамбукового леса сразу после цветения, браконьерство и прочие отрицательные факторы – все это привело к угрозе исчезновения больших панд, актуальной по сей день. В мире осталось всего 1000 особей большой панды, и найти их можно лишь на определенной территории – китайской провинции Сычуань, Шаньси и Ганьсу. Научная статистика показывает, что 90% самцов и 78% самок не способны к воспроизведению, что делает отлаживание механизма размножения крайне сложной задачей.

Большие панды - отдаем в хорошие руки за деньги

Расходы исследовательского центра в Чэнду по содержанию 1 большой панды составляют 50,000 CNY в год, что эквивалентно ~ US $8000/€ 6 177/ RUR 246 717 (1 CNY = US $ 0,16 / € 0,12 / RUR 4,9). В среднем продолжительности жизни панды – 25 лет. Итого, чтобы взрастить панду и должным образом ухаживать за ней весь жизненный цикл, требуется 1.250 000 CNY (US $200 951 / € 154 420 / RUR 6 167 946). Кроме того, в заповеднике ежегодно рождается 4-6 детенышей большой панды. Как видно из подсчетов, в финансовом отношении справляться с задачами становится затруднительно. Именно поэтому резерват проводит политику «усыновления/удочерения». Каждый желающий может взять себе большую панду и заботиться о ней, жертвуя в фонд заповедника 50,000 CNY в год.

Научно-исследовательский центр по спасению гималайских медведей, Чэнду

Китайский научно-исследовательский центр по спасению гималайских медведей внезапно превратился из простого заповедника в увлекательный проект по

обеспечению всем, чего были лишены гималайские медведи, попавшие в стесненные жизненные обстоятельства. Сегодня, довольные и счастливые животные имеют неограниченный доступ к любимым лакомствам, им предоставлено личное пространство, когда они могут побродить по лесу, зарыться в пышные, густые листья, искупаться в прохладном источнике. Но самое главное – медведям даровали свободу выбора: теперь они могут сами решать, когда им уединиться, а когда показать себя на радость публике.

От впервые прибывших в заповедник, жалких, запертых в клетки созданий не осталось и следа. Уход за медведями и медицинское наблюдение осуществляет команда признанных в мире профессионалов и имеющих большой опыт ветеринарной работы в реабилитационных центрах Китая.

Резерват гималайских медведей уникален в своем роде. Он представляет собой оригинальное сочетание специально созданных безопасных зон, искусственных реабилитационных площадок и естественного бамбукового леса. На определенных участках пространство организовано таким образом, чтобы посетители могли наблюдать за медведями, их каждодневными занятиями и играми в непосредственной близости.

За окружающую обстановку и условия проживания медведей отвечает ряд сотрудников заповедника, среди них полевые наблюдатели и рабочие, эксперты (включая добровольцев), имеющие опыт работы с медведями. В их задачи входит создание благоприятных условий для развития врожденных, но забытых инстинктов и ежедневный контроль за развитием животных.

Всего штат заповедника насчитывает 140 работников, от наблюдателей, до садовников, поваров, охранников и обслуживающего персонала.
Таким образом, местные фермеры наладили постоянный рынок сбыта своих товаров, а по периметру научно-исследовательского центра возник ряд мелких магазинчиков.

Два раза в месяц научно-исследовательский центр проводит дни открытых дверей. Ниже приведен список точных дат на 2013 г.

2013

12.01.2013	*19.01.2013*	*13.07.2013*	*27.07.2013*
02.02.2013	*23.02.2013*	*17.08.2013*	*24.08.2013*
09.03.2013	*23.03.2013*	*07.09.2013*	*14.09.2013*
13.04.2013	*20.04.2013*	*12.10.2013*	*26.10.2013*
11.05.2013	*25.05.2013*	*09.11.2013*	*23.11.2013*
15.06.2013	*29.06.2013*	*07.12.2013*	*14.12.2013*

1800 Возвращение в отель.

Размещение 2: Old Chengdu Club, 1 DBL room, Queen-size, BB.

B

Day 12, 9 May 2013
Chengdu – Chongqing / Yangtze River Cruise - круиз по Янцзы

0800 Завтрак.
1000 Трансфер на ж/д станцию.

1124 Отправление на поезде из Шенгду в Чунцин (или наземный трансфер). Чунцин – крупнейший город, транспортный узел и оживленный порт в провинции Сичуань, расположенный на стыке рек Янгтцзе и Джиалинг.
По прибытии обзорная экскурсия по городу, ужин с дегустацией блюд традиционной местной кухни. Затем посадка на круизное судно (Yangtze Golden Cruise 6*) и начало 3-х дневной круизной программы вниз по реке.
1335 Прибытие на ж/д станцию в Чунцинь.
2000 Трансфер на пирс.
2030 Посадка на круизное судно.

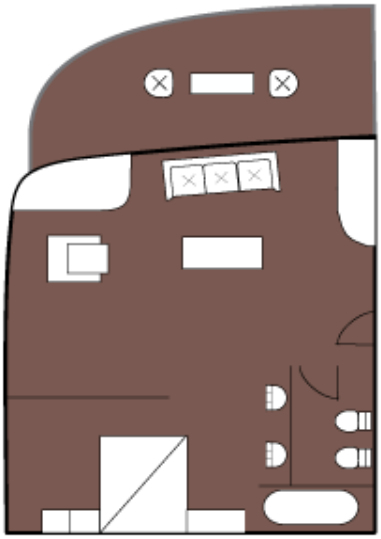
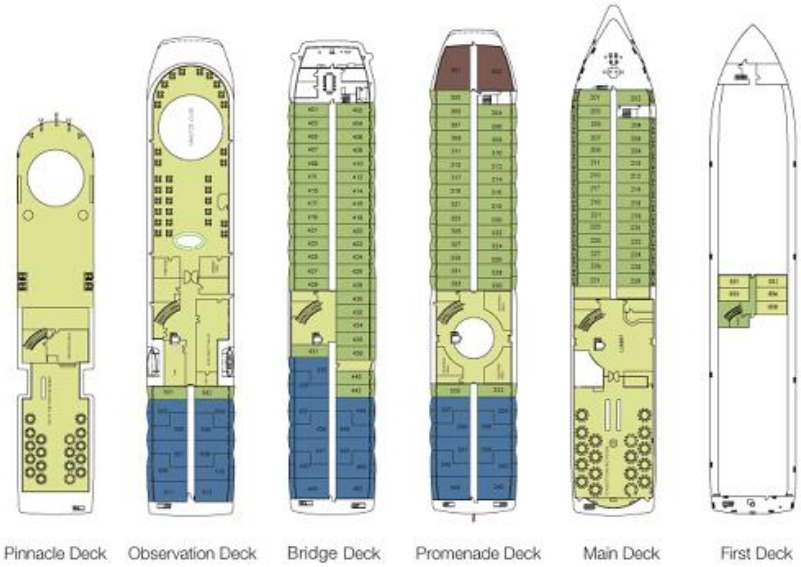

Shangri-La Suite
Room Dimensions: 60.03 sq. m.

Размещение: Victoria Katarina 5*, DBL Shangri-La Suite, FB Victoria Katarina 5*

BLD

Day 13, 10 May 2013
Yangtze River Cruise

Могучая река Янгтцзе является самой протяженной в Азии. Янгтцзе превзошла собой даже Нил и Амазонку. Река берет начало на западе Китая, на Тибетском плато, и растекается по стране, впадая в Восточно-китайское море поблизости от Шанхая.
Круизная программа пройдет на участке «Чунцинь - Йичанг», который удостоился статуса объекта всемирного культурного наследия ЮНЕСКО. По пути Вы сможете любоваться красотой местных ландшафтов и ущельями провинции Юнан, речными поселениями местных жителей, рыболовецкими деревушками, пагодами, разбросанными на

окрестных холмах. Ежедневно будут проводиться высадки на берег в сопровождении гида. На борту Вас ждет развлекательная программа.

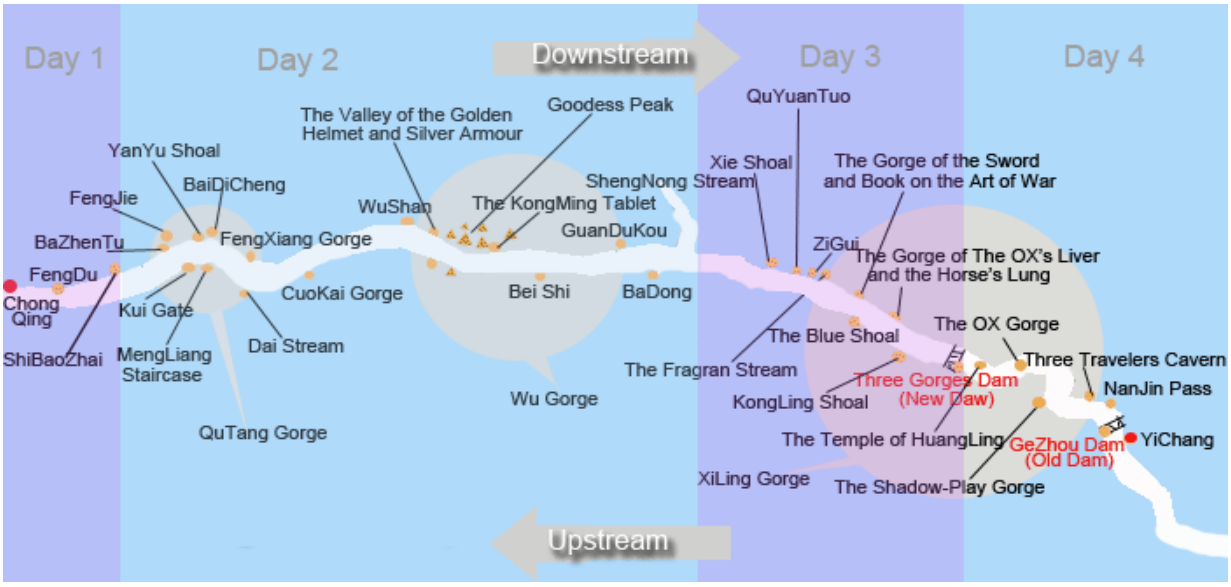

Размещение: Victoria Katarina 5*, DBL Shangri-La Suite, FB

BLD

Day 14, 11 May 2013
Yangtze River Cruise

Продолжение круизной программы. Осмотр ущелий на реке Янгтцзе, их всего три: Кутанг, Ву, Ксилинг. Каждое из них имеет за собой определенную историю, все выделяются на общем фоне своими перпендикулярными скальными стенами. Мнения о возникновении ущелий разнятся: одни убеждены, что тому есть научное объяснение, другие придерживаются мифических толкований. Итак, согласно легенде, древней, как сам Китай, жил на свете император Йю Великий, который вонзил свой топор в камень, сделав в нем щель, чтобы предотвратить розлив переполненного озера. Геологи же утверждают, что появление ущелий – результат мощных подземных толчков, спровоцированных эрозией, которой подверглись пласты в земной коре более 70 млн лет назад. Какая из двух точек зрений больше по душе, решать Вам. Посадка в небольшие лодки, отправление к источнику Шеннонг, наблюдение за скальными формациями, покрытыми мхом и древними захоронениями.

Размещение: Victoria Katarina 5*, DBL Shangri-La Suite, FB

BLD

Day 15, 12 May 2013

Yichang – Zhangjiajie

1130 Прибытие в Йичанг.

1200 Высадка на берег.

1230 Трансфер в Чжанцзяцзе (Zhangjiajie), около 380 км, 6 часов в пути.

Городской округ Чжанцзяцзе расположен на северо-западной границе провинции Хунань и занимает площадь 9 516 кв. км. Под управлением города находится четыре района: Юндин, Улин, уезды Цили и Санчжи. Субтропический влажный горный климат делает это место подходящим для проведение отпуска в любое время года.

В Чжанцзяцзе помимо ханьцев живут народы туцзя, бай и мяо. Благодаря этому, в городе сформировалась богатая фольклорная культура. В 2006 году народные песни уезда Санчжи, ремесла и танцы туцзя были внесены в список нематериального культурного наследия Китая.

Тем не менее, сам город – небольшой и ничем особо не примечательный, зато в его окрестностях раскинулся национальный парк Чжанцзяцзе, один из самых красивых парков в Поднебесной, известный своими причудливыми острыми скалами Улинъюань.

Горная местность занимает около 76% от всей территории. Говорят, что именно эти необыкновенные горы вдохновили Джеймса Кэмерона на создание «летающих гор» в сказочной стране Пандорра в фильме «Аватар».

Национальный парк Чжанцзянзе включает в себя также такие живописные места, как долина Суоси, гора Тяньцзы, пещера Желтого дракона, ручей Золотая плеть и гора Небесные ворота.

Большинство туристов, посещающих заповедник Чжанцзяцзе, предпочитают останавливаться в туристической деревеньке, расположенной прямо перед входом в национальный парк. В город имеет смысл ехать для того, чтобы подняться по самой высокой и длинной в мире канатной дороге до вершины горы Небесные ворота, так как подъемник находится в черте города.

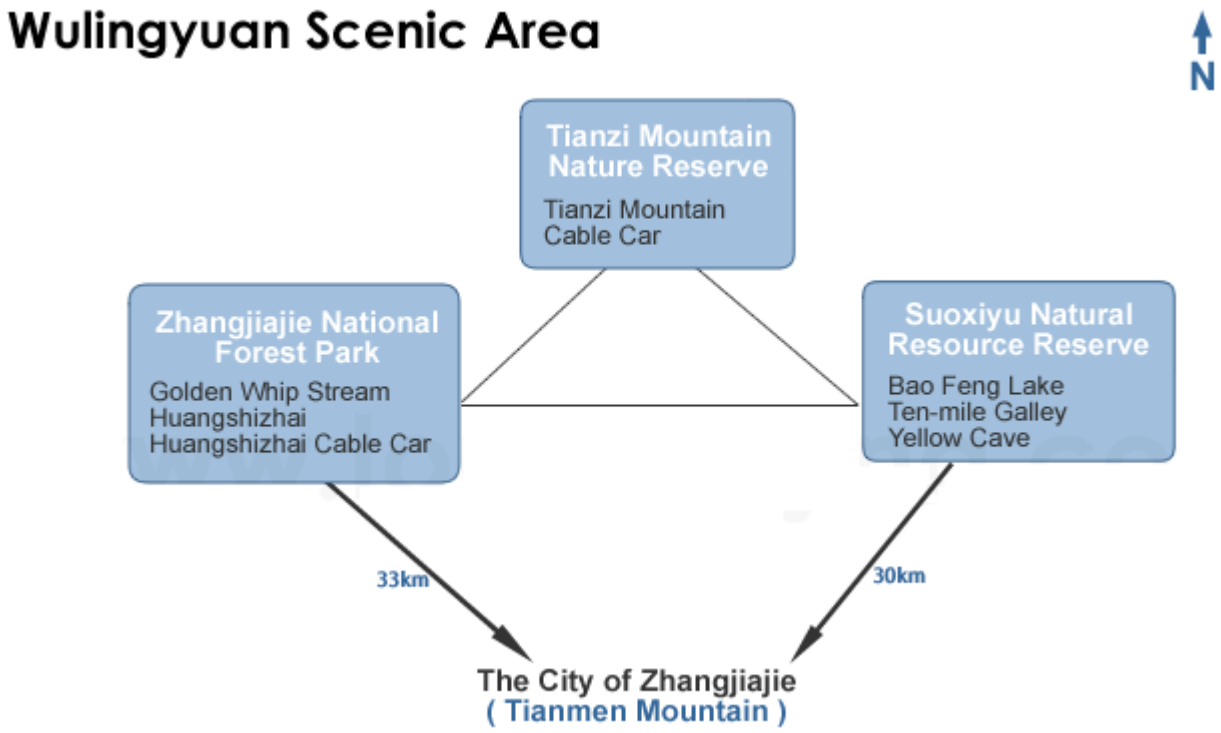

1900 Прибытие в деревню Zhangjiajie village (не путать с городом, который расположен в 30 километрах, т.е. там где аэропорт Dayong).

Размещение: Qinghe Jin Jiang International Hotel 5* Executive King-size room, BB.

We suggest to stay in Jinjiang International Hotel which is located right in the scenic spot area.

BD

Day 16, 13 May 2013
Zhangjiajie / Wulingyuan scenic area

0630 Завтрак.
0700 Экскурсионная программа на целый день.
0730 Главной туристической достопримечательностью парка Чжанцзяцзе (Zhangjiajie National Forest Park) являются горы Улиньюань, а точнее скальные столбы, явившиеся результатом многолетней эрозии – объект всемирного наследия ЮНЕСКО.
Парк выделяется пышной растительностью, уникальными геологическими образованиями, кристально чистыми водоемами и богатым разнообразием мира флоры и фауны.

Улинъюань *(Wǔlíng Yuán) — часть горной системы Улиншань, расположенная на северо-западе провинции Хунань в Китае. Объект Всемирного культурного и природного наследия ЮНЕСКО.*
Площадь района составляет 369 км². В результате выветривания песчаников и известняков сформировалось около 3000 пиков и утёсов самых причудливых очертаний. Их разделяют глубокие ущелья с реками, озёрами и водопадами;

имеются два природных моста и около 40 пещер. Горы служат местом обитания для ряда исчезающих видов растений и животных. Для туристов открыты 5 маршрутов, в том числе канатные дороги.
Заповедник является местом обитания ряда исчезающих видов растений и животных. Более 30 эндемичных видов флоры и фауны обитают в парке, а всего растет около 3000 редких видов растений.



Wulingyuan scenic area / Zhangjiajie National Forest Park / Tianmen Mountain

Дога в небеса – самая страшная дорога Китая

Есть в мире дороги, по которым не то что ехать страшно – страшно даже смотреть. Если бы кто-нибудь когда-нибудь устроил хит-парад таких дорог, то китайская "Дорога в небеса" (известная также как "Дорога больших ворот") в Тянь Мэн Шане, провинция Хунань, была бы в верхней части списка. Самый низкий ее участок на 200 м ниже уровня моря, а самый высокий – выше на 1300 метров. 1. Неудивительно, что на ее постройку ушло восемь лет, начиная с 1998-го года. 2. Ее изгибы и повороты явно не для слабонервных. 3. Дорога поднимается на гору Тяньмэнь южнее города Чжанцзяцзе, и является одной из самых впечатляющих достопримечательностей провинции Хунань. 4. 5. Еще одно ее название – "Дорога 99-ти поворотов". 6. Девять – счастливое число в китайской культуре, так как по мифологии на небесах находится девять дворцов. 7. 8. Если вы все же не решитесь ехать по этой дороге, есть канатный подъемник, но не обольщайтесь, легче не будет: длина канатной дороги составляет 7455 метров, и она является самой длинной в мире.

Смотровая площадка Tianmen Mountain

Администрация китайского национального парка Tianmen Mountain, вдохновленная примером аттракциона Skywalk в Большом Каньоне, устроила на территории заповедника «экстремальную» смотровую площадку.
Желающие осмотреть гору Тяньмэнь и оценить открывающиеся с нее виды могут прогуляться по 60-метровой стеклянной дорожке, которая возвышается на высоте 1430 метров. За безопасность такой прогулки можно не бояться — толщина стекла, использованного при создании площадки, составляет 6, 35 см.

Китайское название: *张家界国家森林公园 (Zhangjiajie Guojia Senlin Gongyuan).*
Местонахождение: *округ Улиньюань, г. Чжанцзяцзе, провинция Хунань.*
Наивысшая точка: *гора Дупень (Doupeng Mountain - 1890 м).*
Стоимость посещения: *CNY248 (включая расход на страховку в размере CNY3 и аренду транспорта на территории парка). Входной билет действителен в течение 2-х дней, когда посетителям разрешается находиться в парке неограниченно независимо от количества совершенных входов/выходов.*
Часы работы: *07:30-18:00.*
Как добраться: *от вокзала до лесного парка Чжанцзяцзе каждые 10 минут ходят автобусы. Расстояние – 32 км, время в пути – 40 минут. Билет на автобус обычно можно приобрести за CNY10, однако в дни проведения фестивалей, национальных праздников и пик туристического сезона, цена повышается.*

Совет путешественникам: *национальный парк предоставляет своим посетителям услугу по переносу багажа на восхождениях - CNY10 за единицу багажа.*

Национальный лесной парк Чжанцзяцзе

Занимающий площадь в 130 кв. км, национальный парк Чжанцзяцзе является первым лесным заповедником в Китае, откуда открывается доступ к уникальным скальным столбам Улиньюань – главной туристической достопримечательности. В 1958 г парк представлял собой древесную ферму, затем в 1982 г неожиданно был признан национальным лесным заповедником.
Лес растет повсюду, в частности на известняковых скальных вершинах, благодаря чему парк получил статус объекта всемирного наследия ЮНЕСКО в декабре 1992 г, а в 2004 г организация включила его в список парков мира.

Тесно расположенные друг к другу вертикальные каменные столбы, поросшие лесом, являются редкой геологической формацией, возникшей в результате неотектонического движения. Всего в парке насчитывается более 3000 тысяч вертикальных образований, 1000 из которых достигает в высоту 200 м. Из общего фона выделяется пик Йинбиан (Золотой кнут), добравшийся до отметки в 350 м. Он смотрится очень эффектно среди себе подобных. Рядом протекает одноименный источник, вызывающий ассоциации с императором Циньшихуан (259 г.до н.э. – 210 г. н.э.). Согласно легенде император опьянел, выпив воды из источника и по неосторожности обронил свой золотой кнут в воду, который по волшебству превратился в каменную вертикальную громаду.

Расположенный в зоне Средних субтропиков, национальный лесной парк Чжанцзяцзе заведомо обеспечен благоприятными условиями для распространения леса, который создает здесь уникальный микроклимат – прохладу летом и тепло зимой. Лесная экосистема обладает богатым и разнообразным миром флоры и фауны. Зона лесного покрытия приближается к 98%, что делает ее сокровищницей для био организмов и мощным природным генератором кислорода. На территории национального парка проживают национальные меньшинства, поэтому поимо своих природных достоинств, заповедник также играет роль музея народной культуры и искусства.

Из видов редких растений, произрастающих в парке, и представителей животного мира можно отметить следующие: виверровые, гигантская саламандра, трапоган-сатир (красный трапоган); растение давидия, адиантум венерин волос, целебесский тис, лириодендрон и т.д.

Парк представлен пятью живописными зонами – Хуаншичжай (Huangshizhai), Каньон Йинбиан, Йаозичжай (Yaozizhai), Юаньцзяцзе (Yuanjiajie), Янцзяцзе (Yangjiajie). С момента открытия национлального лесного парка его ежегодно посещает 3 млн. туристов. В настоящее время на территории парка разработано 6 маршрутов для посетителей + размещение в отелях (2 - 4*) на 4000 спальных мест + возможность для шопинга и развлечений в развлекательном торговом центре.*

Что объединяет национальный лесной парк Чжанцзяцзе и «Аватар»?

Авторы в своих размышлениях над истоками известного фильма «Аватар» сделали великое открытие: карстовые пики округа Гуйлинь, Желтая гора в Ан Хуй и скальные столбы Улиньюань являются прототипом нависающей горы

Аллилуйя в голливудском кино. Как объяснил это режиссер фильма Джеймс Камерон на пресс-конференции в Пекине, Желтая гора в качестве прототипа внушила недоверие поклонником фильма, которые утверждают, что на самом деле, глыба больше напоминает Нан Тиан Йи Чжу (Nan Tian Yi Zhu) в Чжанцзяцзе.

Вы можете воспользоваться фуникулером до **Хуаншичжай** (**Huangshizhai)**, откуда открываются великолепные виды на скалы Улиньюань.

Деревня Хуаншичжай *известна также как деревня Желтого льва или Желтого камня. Эти названия относятся к необъятному горному массиву в центральной части национального парка Чжанцзяцзе. В Хуаншичжай сосредоточены основные достопримечательности парка, которые стоят того, чтобы на них посмотреть во время визита. Есть мнение, что Хуанши Гон – советник при правителях династии Западная Хан однажды изобрел там эликсир.*
Хуаншичжай является высокогорной деревней (1080 м), а заодно прекрасной обозревательной платформой. Место занимает площадь в 20 га; отсюда открывается около 10 разных видов на загадочные известняковые столбы, покрытые лесом. Некоторые люди по значению приравнивают Хуаншичжай ко всему национальному парку Чжанцзяцзе.

Главные достопримечательности*: сокровищница с Запечатанной книгой, Игла «Devine Needle», Великая южная колонна (Great Southern Pillar), Left Piers.*

Добраться до Хуаншичжай можно 3-мя способами: по южной тропе, по северной или доехать из Лаомован.

0000 следующая заповедная зона по маршруту – ручей Йинбиан, или «Золотой хлыст» (**Jinbian Brook scenic area).** Он растянулся на 7.5 км с севера на юг извилистой линией, петляющей меж долин и гор. Круглый год в нем сохраняется кристально чистая вода. Йинбиан – это также название одноименной пещеры высотой в 382 м. Она чем-то напоминает парящего в небе орла.

Китайское название: *金鞭溪 (jin bian xi)*
Местонахождение: *округ Улиньюань, г. Чжанцзяцзе, провинция Хунань*
Стоимость посещения: *CNY 248 (пропуск действителен в течение 2-х дней: включена плата за вход в парк, перемещение на экомобиле по территории парка, страховка; не включена стоимость подъема на фуникулере/поездка по парку в туристических вагончиках)*
Время посещения: *07:30-18:00*
Лучшее время для посещения: *весна-лето после дождей (по возможности)*
Рекомендуемая минимальная продолжительность посещения: *2-3 ч*
Как добраться: *на автобусе (до заповедника Чжанцзяцзе рейсы отправляются каждые 10 минут с автобусной станции рядом с вокзалом). Переезд занимает около 40 минут (32 км). Стоимость билета обычно составляет CNY10, однако в дни проведения праздников и фестивалей может повышаться.*

Заповедная зона Йинбиан – самый красивый участок комплекса Улиньюань
На самом деле название ручью дала одноименная гора, которая в каком-то смысле по форме напоминает древнее китайское оружие – (анг. «bian» - 鞭子), известное как хлыст. В настоящее время увидеть в горах хлыст представляется довольно странным, однако предание гласит, что первый китайский император династии Цинь (221 г. до н.э. – 206 г. до н.э.) использовал

его, чтобы управлять горами. Как-то раз, император захмелел и, потеряв бдительность, не заметил, как хлыст превратился в вершину, которую мы видим сейчас. Позади горы «Золотой кнут» скрывается еще одна гора, напоминающая Будду, посланного добыть утерянное оружие, поблизости от которой собралось еще несколько горных вершин, по форме перекликающиеся с разными предметами. Так, например, одна из них похожа на уличный фонарь. Нависая над другими, она как будто врезана в скальное полотно, что вызывает ассоциации с сюжетом старой китайской сказки о сыне, спасавшем от скал свою мать ("Cutting into the mountain to save mom"). Ниже будут приведены названия других горных скоплений: Sun Gate reflection, Violet Grass Pool, the Pool of Jumping Fishes, Star Rock, Double Turtle Creek, Zhang Liang Tomb, The Meet of a Thousand Miles, Welcome Rock, Drunk Lohan, The Three-Nan Boulders, Water Rapping Around Four Doors, The Scholar and His Books, и Camel Pea (ниже по тексту приведены русские версии перечисленных английских названий).

***Парк Йинбиан** – охраняемая заповедная территория. Воздух здесь так же чист, как и вода. Если Вы чувствуете себя утомленным путником, побывавшим в продолжение поездки в больших городах, и Вы испытываете потребность в свежем воздухе, или до сих пор не видели насквозь прозрачной воды, посетите этот великолепный парк, полюбуйтесь природой. Для этого в заповеднике есть много способов организации досуга (прогулки по реке, рафтинг, пешие походы, восхождение и т.д). Заповедник служит домом богатому видовому разнообразию. В нем официально зарегистрировано 3000 видов растений. Так что не теряйте времени. Мы ждем Вам с фотоаппаратом.*

Достопримечательности каньона «Золотой Кнут» Attractions in Golden Whip Stream

Сын спасает свою мать - Cutting Into the Mountain to Save Mom (劈山救母)

Этот холмистый массив явился результатом водной эрозии, которой подвергался на протяжении многих лет. Эрозия «растворила» некогда цельный каменный монолит до середины вершины, и, кажется, разделила ее ровно пополам. Создается впечатление, что в ней сделали пробоину топором, что перекликается с мотивом одной китайской сказки, повествующей о сыне, вознамерившемся спасти свою мать. Для этого, ему пришлось воспользоваться топором и разрубить гору на 2 части.

Ученик и его книги - The Scholar and His Books (秀才藏书)

Название всегда должно отражать суть, поэтому мы опустим комментарии относительно его расшифровки. Имя говорит само за себя. Речь идет об очередном горном массиве, напоминающим по внешнему виду ученика за книгами. Ученик был статный и стройный, ибо таким его изображает камень, а если присмотреться внимательно, то окажется, что расположенная рядом долина напоминает собой стопку книг. При длительном осмотре можно заметить, будто ученик собирается взять кусок мела, устроиться на берегу озера и погрузиться в учение.

Озеро прыгающих рыб - Jumping Fish Pool (跳鱼潭)

Озеро представляет собой отверстие в скале, заполненное до краев в результате движения мощного водного потока. Вскоре, оно стало излюбленным местом нереста для рыб, которых можно заметить прыгающими над поверхностью.

Звездная скала - Star Rock (文星岩)

Небольшая скала на участке по течению у горы «Золотой кнут». Говорят, что она напоминает собой одного из выдающихся литературных умов и мыслителей Китая – Лу Хуна (1881 – 1936 гг). Поэтому скале присвоили такое звездное название.

Двойное черепашье ущелье - Double Turtle Creek (双龟探溪)

На полпути вниз по ущелью находится гора с двумя нагроможденными друг на друга камнями непосредственно на вершине. При детальном изучении можно прийти к выводу, что они – не что иное как 2 черепахи, присланные из Восточного Китая приглядывать за каньоном «Золотой кнут», но с течением времени уровень воды упал, а камень, на котором они сидели, стал подниматься все выше и выше. Наконец, он поднялся так высоко, что черепахи уже не смогли с него слезть и окаменели.

Захоронение Чжан Лиан - The Tomb of Zhang Liang (张良, 250 до н.э -186 до н.э)

Относится к категории исторические достопримечательности и находится рядом с «Потоком, омывающим четыре двери» – описание см. ниже). В период государственных распрей Чжан Лиан бежал в красивое место, где его в конце концов застала смерть. Вообще, это не самый худший конец, принимая во внимание красоту окружающей природы, свежий воздух, горы, вода…

Там, где встречаются 1000 миль - The Meeting of a Thousand Miles (千里相会)

По течению реки, огибающей озера и горы есть 2 пика, которые, как утверждают люди, представляют собой мужа и жену. Скала повыше изображает мужа, заботливо обнимающего свою спутницу жизни, утешая ее. Есть поверье, что оба супруга стараются передать безмолвное чувство истинной любви и нежности, которую они испытывали по отношению друг к другу. Кажется, будто они не в состоянии оторваться, воссоединившись после долгой разлуки.

Приветственная скала - Welcome Rock (迎宾岩)

В заповеднике есть скала, напоминающая собой великана со скрещенными на груди руками, к тому же посмеивающегося. Выглядит он так, будто собирается войти в открытую рядом дверь и поприветствовать Вас.

Хмельной Лохан - Drunk Lohan (Drunk Arhat, 醉罗汉)

По ту сторону от горы «Золотой кнут» находится гора красного цвета высотой в 200 метров. Угол ее наклона составляет 70 °, что напоминает пьяного человека, который вот-вот упадет, но все же, удерживается на ногах.

Три валуна Нан - The Three Nan Boulders (三楠抱石)

Это 3 каменных валуна, выдающихся над поверхностью воды на 5 м. Какие-то из них покрыты растениями. Они представляют собой очень красивое зрелище и безусловно достойны того, чтобы быть запечатленными на фото.

Поток, омывающий четыре двери - Water Rapping Around Four Doors (水绕四门)

Благодаря топографическим особенностям заповедной зоны, реки здесь не текут прямо, а вьются меж скал; одно из каменных образований, вокруг которого собираются воды реки, стали называть дверьми. Отсюда и название.

Верблюжья вершина - Camel Peak (骆驼峰)

Если следовать вниз по течению от горы «Золотой кнут», Вы увидите 3 высокоторчащих пика. Они и образуют Верблюжью вершину. Первый пик – прямо поставленная голова верблюда, а два других в виде выпуклостей символизируют его горб. На вершине установлен павильон для гостей, куда могут зайти все желающие.

Посещение столовой горы Форт Хуанши (**Huangshi Fort**). С нее открывается один из самых великолепных видов на национальный парк Чжанцзяцзе, включая такие его вершины как «Шкатулка-сокровищница, хранящая Небесные книги» (Treasure Box of Heavenly Books), «Магическая игла» (Magic Sea-suppressing Needle), «Южная небесная колонна» (South Pillar of Heaven) и «Золотая черепаха, созерцающая море» (Golden Tortoise Watching the Sea).

Размещение: Qinghe Jin Jiang International Hotel 5* Executive King-size room, BB.

BD

Day 17, 14 May 2013
Zhangjiajie / Wulingyuan scenic area – Beijing

0000 Завтрак.

0000 Экскурсионная программа на целый день.

Продолжение экскурсионной программы у горы Тянь Цзы (Tianzi Mountain) в одноименном заповеднике. Тянь Цзы – столовая гора в северо-западной части комплекса Улиньюань. Вершина горы представляет собой обозревательный пункт, с которого открываются панорамные виды на природный заповедник Тянь Цзы. Он славится четырьмя главными достопримечательностями, а именно: горными массивами «Небесный вал» (Cloud Billows), «Яркое свечение луны» (Moon Brightness), «Сияние солнца» (Sun Glow), «Снег» (Winter Snow).

Китайское название: *天子山 (Tian Zi Shan)*
Местонахождение*: заповедная горная зона Улиньюань, округ Улиньюань, г. Чжанцзяцзе, провинция Хунань*
Время посещения: *08:00-18:00*
Лучший период для посещения: *весна или осень (апрель или октябрь)*
Стоимость посещения:
- CNY245 на человека (билет действителен в течение 3-х дней; в стоимость входит страховка; вход на гору Тиань Цзы, национальную заповедную лесную зону Чжанцзяцзе, запведник Суосию и одноименную долину, переезды на электромобиле по территории парков)
-Фуникулер: CNY 52 на человека в одну сторону; CNY 104 – туда и обратно. Работа фуникулера зависит от погодных условий.
Как добраться:
-на рейсовом автобусе от центральной автовокзальной станции в г. Чжанцзяцзе. Билеты можно приобрести в кассах (Sinanyu Ticket Station) по цене CNY 15 на человека. Необходимо совершить пересадку на мопед в г. Улиньюань. Это Вам обойдется в CNY 3.
-Для перемещения по парку используются бесплатные мобили на батареях

Национальный горный заповедник Тянь Цзы

В северо-западной части заповедной зоны Улиньюань находится горный заповедник Тянь Цзы, который замыкает «Золотой треугольник»,

растянувшийся вдоль национального лесного парка Чжанцзяцзе и долины Суо Ксию (Suoxiyu Valley). Горная цепь покрывает территорию в 5400 га на 40 км в длину. Главная вершина Тянь Цзы возвышается на 1262,5 м над уровнем моря и кажется карликом на фоне гигантов по соседству. С Тянь Цзы впадает в контраст Си Нан Ю высотой всего в 534 м над уровнем моря. Благодаря изобретению фуникулера, посетители могут осмотреть эту часть горного ландшафта, не прилагая особых усилий.

Наиболее эффектно волнообразные возвышения Тянь Цзы представляются в окружении облаков, в лучах солнца, припорошенные снегом.
Список основных достопримечательностей национального горного парка Тянь Цзы: залив Шен Тан Ван (Sheng Tang Wan Gulf), Императорская вершина «Перевернутая щетка» (Imperial Brush Peak), «Волшебница, раздающая цветы» (Fairy Offering Flowers), парк Хелонг (Helong Park) и «Воздушные поля» (Fields in the Air).

Гора Тянь Цзы – курящееся геологическое чудо, которое символизирует, насколько прекрасной может быть планета Земля в своих творениях. Удивительна история формирования Тянь Цзы: раньше на ее месте существовал древний океан, под водами которого находилась горная гряда, сложенная осадочными породами, которые в конечном итоге превратились в кварцевый известняк. Сегодня залежам кварца насчитывается 380 млн. лет. Их толщина достигает 500-600 м и покрывает вершину Тянь Цзы.

Король Сиан и гора Тянь Цзы
За свои зеленые каменные породы гора Тянь Цзы перед началом правления динстии Минь (1368 - 1644) называлась Цинь Ян. В 1353 г некто Сиан Дакун – представитель этнического меньшинства поднял восстание, создал собственное королевство на горе Тянь Цзы и провозгласил себя королем Сианом, что буквально означало «Сын неба». В 1385 г случилась война с императором Чжу Юаньчжанг (1328-1398 гг) – первым повелителем из династии Минь, 10 000 королевских солдат были захвачены сторонниками новоявленного правителя. К сожалению, король Сиан погиб в битве и упал в залив Шен Тан Ван. Народ в качестве дани уважения к погибшему королю решил основать несколько деревень вдоль всего подножья Тянь Цзы. С тех пор гора была переименована.

Достопримечательности каньона Шен Тан Ван

Шен Тан Ван
Каньон Шен Тан Ван подобно мистическому зеленому лабиринту, до сих пор остается не тронутым человеком. Бездонное ущелье с крутыми

вертикальными обрывами круглый год окружает влажная взвесь. Говорят, король Сиан погиб именно на этом месте. Есть только один путь, ведущий в самое сердце Шен Тан Ван – естественная лестница из 9 ступеней. Ступить можно только одной ногой. В самом центре бассейна лежит темный водоем.
Вы ужаснетесь при каждом взгляде на его дно. Но что особенно удивительно, так это разносящиеся удары барабана и гонга, человеческие голоса и топот лошадей.

Воздушные поля
Скалы «Воздушные поля» поднимаются вверх на высоту в 1000 м над уровнем моря. Внизу простирается бездна с выдающимися скалистыми отрогами, покрывая территорию в 3 га. Место с трех сторон окружено деревьями и белыми облаками, как на картине.

Перекличка на плацдарме
Изрезанные скалы, выдающиеся за пределы каньона подобны императору, пересчитывающему своих солдат.

Парк Хелонг
Расположен на левой стороне скалы, на высоте 1200 м над уровнем моря.
Хелонг – так звали основателя Китайской армии освобождения. Ему установлена бронзовая статуя – самая большая в Китае. Она символизирует гармонию человека с природой и выполнена в своем собственном, уникальном стиле.

Мост бессмертных
«Мост бессмертных» или «Первый мост поднебесья» находится на Обезьяннем склоне напротив Принцевой пещеры. Мост – венец творения матушки Природы. Он достигает 26 м в длину и возвышается на 60 м. Материалом к строительству моста послужил красный песчаник, сосна, дерево азалии. На мосту сохранились следы в камне. Кому они принадлежали нам знать, увы, неведомо.

Встреча небесных воинов
По другую сторону от «Моста бессмертных» расположились сотни горных пиков. Они производят впечатление воинов, ожидая распоряжений генерала. Редко где сейчас можно увидеть такое количество скальных вершин, сосредоточенных так близко друг к другу в пределах одного каньона.

Императорская вершина «Перевернутая щетка» - Imperial Brush Peak
Вершина являлась источником вдохновения для художников и фотографов долгое время. Она даже украшала обложки 30 печатных изданий. Горный пик находится в долине на западной стороне павильона Тянь Цзы («Павильон Небесного сына»). На северо-востоке возвышаются перекатывающиеся горные склоны, стремясь высоко, в синее небо. Правая вершина выглядит будто перевернутая щетка. А вершины слева образуют собой законченную картину. По легенде каменную щетку случайно оставил здесь король Сиан. О нем мы уже рассказывали выше.

Волшебница, раздающая цветы
Находится прямо напротив и смотрит в «лицо» императору, забывшему щетку. Горный массив представляется малыми островками суши,

выступающими в прорезях туманного покрывала. С порывом ветра, отлетает туман, обнажая прекрасную волшебницу, которую так усердно прятал. У нее в руках корзина цветов, которыми она готова поделиться с миром.

Один неосторожный шаг
Это две части скалы, разделенные брешью шириной в 1 м. Присутствие жизни и смерти чувствуется здесь так близко. Решитесь ли Вы перешагнуть запретную черту?

Воин тренирует лошадей
Из горой долины поднимаются десятки скальных вершин, среди которых вы обязательно увидите напоминающий лошадь, а рядом с ней – солдат, занесший руку над уздечкой. Опять же, согласно преданию, это был личный охранник и лошадь короля Сиана.

Маршалова скала
Считается олицетворением короля Сиана. По форме похожа на главнокомандующего, собирающего войско.

Тянь Цзы
На юго-западно стороне Пагоды «Чайный поднос» высится вершина на 1200 м над уровнем моря. Ее называют Тянь Цзы. Она производи впечатление крупного человека, сидящего и закованного в доспехи. В правой руке он держит стрелу и бросает вперед сердитые взгляды, будто собирается развязать войну.

2000 Трансфер в аэропорт.
2215 Вылет в Пекин.
CA1360 14MAY DYGPEK 2215 0045

0045 Прилет (15 мая) в Пекин.
0055 Встреча в аэропорту, трансфер в отель.
0200 Размещение в отеле. Отдых.

Размещение: Han’s Royal Garden Hotel, DBL Deluxe room, king-size, BB.
B

Day 18, 15 May 2013
Beijing / Great Wall

0700 Завтрак.
0730 Начало экскурсионной программы, **19 часов.**
Тяньаньмень (Площадь Небесного Спокойствия) в Пекине занимает территорию в 400 тысяч кв. м и считается самой большой в мире. Она была свидетелем множества исторических событий.

Посещение Императорского Дворца Гугун в Запретном городе. Дворец представляет собой комплекс зданий, обнесенных крепостной стеной высотой 10 и длиной 3500 метров и был построен во время правления династии Мин (1368-1644). В настоящее время дворец является музеем с богатой экспозицией, посвященной истории и быту китайских императоров. Здесь размещены выставки живописи и изделий из бронзы, представлены великолепные образцы национального китайского искусства, множество уникальных исторических экспонатов. Внутреннее пространство Запретного города занимают многочисленные дворцовые павильоны, расположенные в определенном порядке. Традиционная китайская архитектура придает большое значение расположению тех или иных зданий в соответствии со сторонами света. В южной части Запретного города сосредоточены парадные и официальные здания, в северной – располагаются помещения и покои императрицы и наложниц. Всего в Запретном городе – 9.999 разнообразных помещений. Это странное число не случайно. Согласно легендам, в покоях небесного императора имелось десять тысяч комнат. Поэтому земной император не мог позволить иметь столько же или больше.




Помимо великолепных образцов китайской архитектуры (Храм неба – один из самых культовых, где китайские императоры устраивали жертвоприношение Небу), Запретный город также интересен своими рукотворными ландшафтами с многочисленными мостами, гротами, фонтанами, беседками, миниатюрными садами.

Обзорная экскурсия по Старому Пекину на китайской рикше. Наблюдение за повседневной жизнью и осмотр прилегающих кварталов, районов и окрестностей. Посещение Великой Китайской Стены.

Стена действительно является символом Китая, как для самих китайцев, так и для иностранцев. У входа на отреставрированную часть Стены можно увидеть надпись, сделанную Мао Цзе Дуном - "Если ты не побывал на Великой Китайской

Стене - ты не настоящий китаец". Мало кто представляет себе, что же такое на самом деле Великая Китайская Стена (или вернее Стены, так как их несколько).
Первая Стена (династия Цинь 221 до н.э -206 до н.э) связана с именем знаменитого "объединителя земли китайской" императора Цинь Ши Хуана. Она имела свое время огромное военно-стратегическое значение.
Вторая Стена (династия Хань 206 до н.э -220 н.э) была построена в целях защиты от гуннов, которые совершали регулярные набеги на территорию Китая. На особенно важных участках трудолюбивые китайцы не ограничивались постройкой одной Стены, в отдельных местах их количество достигало десяти. В общей сложности строительство Стен заняло 2000 лет (с 7 века до нашей эры до 17 века нашей эры).

1730 Возвращение в отель, небольшой отдых.
1830 Традиционный ужин «Пекинская утка» - одно из самых известных блюд китайской кухни. Рецепт пекинской утки стал широко известен со врёмен правления династии Юань, когда в 1330 году медик и диетолог, отвечавший за питание императора, Ху Сыхуэй, опубликовал его в своём фундаментальном труде «Важнейшие принципы питания».
Считается, что этот рецепт происходит из провинции Шаньдун. Оно пользовалось популярностью при юаньском дворе в Пекине, почему и распространилось повсеместно под нынешним названием.
Представляет собой натёртую мёдом утку, запечённую в специальной печи. При подаче на стол её мясо нарезают тонкими ломтиками. Мясо, а также шкурка утки, которая должна быть хрустящей, тонкой и нежирной, подаются с мандариновыми лепёшками, молодым луком и соусами: сладким соусом из лопуха или соусом «Хойсин». Дополнительно могут быть включены прочие отдельные компоненты, например огурцы, порезанные соломкой.
Так как утка заказывается в ресторанах целиком, на бульоне из оставшихся после нарезки частей может быть сварен суп из китайской капусты, который подаётся после мяса.
Пекинскую утку также едят в рисовых блинчиках.
Трансферы из отеля в обе стороны включены в стоимость.
2100 Возвращение в отель.
2145 Выписка из номера.
2200 Трансфер в аэропорт.

Размещение: Han's Royal Garden Hotel, 1 DBL Deluxe room, king-size, BB
BD

Day 19, 16 May 2013
Beijing – Moscow – Minsk
0130 Вылет.
EY877 16MAY PEKAUH 0130 0620
EY 61 16MAY AUHMSQ 0820 1305

1305 Прибытие в Минск.

Конец программы ■

Расчет стоимости программы (2 человека)

На двух человек, с англоязычными гидами. Программа требует подтверждения при бронировании.

Наименование расходов	Per person	Q	Total
Внутренние авиабилеты эконом класса	US$600	2	US$1200
Билеты на поезда	US$105	2	US$210
Круизная на судне Victoria Katarina, Shangri-La Suite	US$2760	2	US$5520
Стоимость основной программы*	US$9725	2	US$19450
Итого (на человека / за группу)	US$13190		**US$26380**

All rates inclusive all local taxes.

Расчет стоимости программы (4 человека)

На двух человек, с англоязычными гидами. Программа требует подтверждения при бронировании.

Наименование расходов	Per person	Q	Total
Внутренние авиабилеты эконом класса	US$600	4	US$2400
Билеты на поезда	US$105	4	US$420
Круизная на судне Victoria Katarina, Superior Cabin	US$1070	4	US$4280
Стоимость основной программы*	US$6290	4	US$25160
Итого (на человека / за группу)	US$8065		**US$32260**

All rates inclusive all local taxes.

По запросу…

Доплата за русскоязычных гидов по всей программе (на группу)		-	US$3500

www.exotic-travel-club.ru

+74959398855 / +79262113131