Путешествие в Израиль и Иорданию, 10 дней / 9 ночей

ТЕЛЬ-АВИВ – ИЕРУСАЛИМ – ГОРА СКОПУС – МАСЛИЧНАЯ ГОРА – СИОНСКАЯ ГОРА – КВАРТАЛЫ СТАРОГО ГОРОДА – ВИА ДОЛОРОСА – ХРАМ ГРОБА ГОСПОДНЯ – КРЕПОСТЬ МАССАДА – МЕРТВОЕ МОРЕ/ПЛЯЖ МИНЕРАЛ – ЭЙЛАТ – КРАСНЫЙ КАНЬОН – ДОЛИНА ТИМНА – ПЕТРА – ПУСТЫНЯ ВАДИ РАМ – МИЦПЕ РАМОН – ТЕЛЬ-АВИВ

“…Путешествуя по Израилю, непременно окунаешься в его историю: от продуваемых ветрами замков крестоносцев до портов, где моряки, паломники и знаменитые путешественники проводили некоторое время перед тем, как продолжить путь; от пустынных пейзажей, которые служили пристанищем для кочующих племен, полузабытых армий и купцов с караванами верблюдов, до гробниц шейхов с выбеленными куполами, тихих монастырей и древних синагог, украшенных красочной мозаикой...”

Ноябрь в Израиле *знаменует наступление настоящей осени. Планируя отдых в Израиле в октябре, учитывайте, что в середине месяца официально закрывается пляжный сезон, хотя на Красном и Мёртвом морях сохраняются прекрасные условия для купания и загара: днём термометр показывает +31-33°С на воздухе и +23…25°С в воде.*

Чуть прохладнее на средиземноморских курортах – так, в Тель-Авиве, Нетании и Хайфе термометр держится на отметках +22…24°С для воздуха и +21…23°С для воды.

Наконец, подлинно осенние температуры в Израиле в октябре царят в Иерусалиме и Вифлееме, где свою роль играет близость пустыни и высота над уровнем моря. Днём воздух здесь прогревается до +22…24°С, что позволяет с комфортом провести время на экскурсиях, однако к ночи столбик термометра падает до +16…18°С, так что опытные путешественники советуют обязательно взять с собой на вечерние прогулки одежду с длинным рукавом или лёгкий свитер.

В центральной части и на севере страны также не помешает зонтик: начинается сезон дождей. Впрочем, дожди в Израиле в октябре проходят быстро, а привычной для России осенней слякоти, холодного ветра и облетающего золота деревьев не бывает вовсе – напротив, глаз радует свежесть всех оттенков зелёного.

Подробная программа путешествия

День 1

Moscow – Tel Aviv – Jerusalem

0835 Вылет из Москвы.

SU502 30OCT SVOTLV 0835 1145

1145 Прилет в Тель-Авив.

1200 Прохождение иммиграционных формальностей, получение багажа.

Аэропорт Бен-Гурион находится примерно в 40-ка минутах езды *от географического центра этой страны – Иерусалима. В Тель-Авив чаще всего прилетают на экскурсионные туры, на пляжный отдых у Мёртвого и Средиземного морей. Расстояние от Тель-Авива до Мёртвого моря по короткой дороге составляет 100 км, а до гостиниц на юге Мертвого моря – 165 км..*

Процедура оформления визы в эту страну для граждан России и Украины теперь отменена, *что значительно упрощает посещение этой великолепной страны.*

Рекомендуемый список документов:

Для того чтобы избежать проблем, рекомендуется взять с собой те же документы, которые раньше требовались для оформления визы (это не строго установленные правила, а только рекомендации). Не обязательно, что эти документы могут Вам понадобиться при пересечении границы…

1) *Авиабилет с датами въезда и выезда*
2) *Медицинская страховка на оказание услуг за рубежом*
3) *Подтверждение о бронировании гостиницы: ваучер из турфирмы, факс или распечатка электронного письма из отеля (если вы бронировали номер сами).*

***По прибытии в Израиль гости страны проходят проверку**, которую производит служба безопасности. Они должны предъявить иностранный паспорт, действительный на протяжении, по крайней мере, шести месяцев с момента прибытия, а также анкеты с их личными данными. Важно удостовериться в том, что все графы анкеты заполнены правильно. Анкету следует сохранить для того, чтобы предъявить при отъезде из страны.*

***Гости, прибывающие воздушным путем,** получают анкеты для заполнения еще полете, чтобы не возникало задержек при прохождении паспортного контроля. Важно удостовериться в том, что все графы, касающиеся личных данных пассажира, а также рейса, которым он прибыл, заполнены правильно. На паспортном контроле туристы должны будут предъявить паспорт, посадочный талон и анкету. После того, как в их паспортах будет проставлен штемпель, туристы проследуют в багажный отдел, где они смогут воспользоваться тележками. Затем – на таможенный досмотр, а оттуда – к выходу из аэропорта.*

1230 Получение прокатного автомобиля.

DOLLAR THRIFTY CAR RENTAL

Номер резервирования: . . . . . .

Номер подтверждения: . . . . . .

Код тарифа: . . . . . .

Номер ваучера: . . . . . .

Имя главного водителя: . . . . . .

Получение автомобиля		**Возврат автомобиля**	
Дата/Время	30 Oct 2015 / 12:00	**Дата/Время**	08 Nov 2015 / 22:00
Место	Tel Aviv - Airport Ben Gurion	**Место**	Tel Aviv - Airport Ben Gurion
Адрес	Terminal 3 - Arrivals Hall 1 st Floor, Ben Gurion International Airport, Tel Aviv	**Адрес**	Terminal 3 - Arrivals Hall 1 st Floor, Ben Gurion International Airport, Tel Aviv
Телефон	972 3 6058000	**Телефон**	972 3 6058000

Информация об автомобиле	
Поставщик услуг по прокату автомобилей	DOLLAR THRIFTY
Код автомобиля	F - IDAR
Марка и модель автомобиля	Стандартный автомобиль / автомобиль средних размеров соответствует KIA Forte x5 x4 x4

1300 Отправление в Иерусалим.
1400 Прибытие в отель, разгрузка вещей и парковка автомобиля на территории дочернего отеля Harmony Jerusalem Hotel, расположенного примерно в 250 метрах от вашего отеля.

… лучше подъехать по улице Шамаи (Shamai Street)

! При наличии свободного места на парковке, которое не может быть на 100% гарантировано!

1415 Размещение в отеле Arthur Hotel Jerusalem, свободное время.
Отдых.

Вечером Самостоятельная (или с гидом) экскурсия по вечернему Иерусалиму.

Ben Yehuda Street (пешеходная улица на которой расположен ваш отель, пожалуй самая красивая улица Иерусалима)

В первую очередь вы сможете посмотреть на ночную жизнь столицы, а также увидеть те памятники, которые в вечернем освещении смотрятся величественнее и навевают особые мысли. Все экскурсии по вечернему (или ночному) Иерусалиму проводятся пешком, что позволяет в буквальном смысле прикоснуться к памятникам и их древней истории.
Обычно вечерние экскурсии по Иерусалиму включают посещение района Мишканот Шеананим, по улицам с синагогами можно дойти до знаменитой стены Плача, где экскурсия и заканчивается.

Размещение: Arthur Hotel Jerusalem

Построенный в колониальном стиле отель Arthur находится на пешеходной улице имени Бен-Йехуда в центре Иерусалима. К услугам гостей элегантные номера с бесплатным Wi-Fi, кондиционером и кабельным телевидением.
Вокруг отеля Arthur, принадлежащего сети бутик-отелей Atlas Hotels, располагаются различные магазины, рестораны и бары. Прогулка до Старого города занимает 15 минут.
Дизайн интерьера отеля сочетает в себе турецкий, еврейский и английский стиль. Во всех номерах имеется чайник, холодильник и ванная комната с бесплатными туалетно-косметическими принадлежностями.
Каждое утро гостям предоставляется завтрак "шведский стол", а в обед в лаундже отеля предлагаются бесплатные вина и закуски.

***Если вы поселились в гостинице**, где завтрак включен в стоимость проживания, приготовьтесь к богатому шведскому столу и разнообразию, которое оставит вас сытыми на добрые полдня. Большинство гостиниц подают свежие овощи, салаты, сыры, яйца (приготовленные различными способами), рыбу, фрукты, йогурты, пироги, десерты и многое другое. В большинстве гостиниц завтрак подают до 10 часов утра.*

Ben Yahuda Stree food

***Рестораны и кафе в Израиле,** в большинстве своем, подчиняются законам кошерной и некошерной пищи – кашрута. Все, что надо знать туристу или путешественнику – это то, что вам никогда не приготовят вместе мясной и молочный продукт. Что касается ресторанов, то если они соблюдают законы кошерности, то получают соответствующее свидетельство, которое вывешивают в заведении. К слову – на многих ресторанах быстрого питания McDonald's Вы обнаружите надпись «kosher». И именно в израильском Макдональдсе вы можете попробовать самый большой двойной королевский гамбургер.*

Нельзя не попробовать израильский завтрак. Обычно в него входит яичница или омлет, несколько сыров, салат и напиток. За такой незамысловатый завтрак Вы отдадите не более 300 рублей в пересчете на наши деньги

При посещении Израиля непременно сходите в ресторан, где подают исконно местные блюда – они существенно отличаются по вкусу от русской кухни и напоминают смесь средиземноморской, еврейской и восточной кухни. И обязательно попробуйте местные сладости.

Как мы уже упоминали в разделе об израильской кухне, в Израиле великолепно готовят рыбу. Один из лучших рыбных ресторанов Израиля – Uri Buri - находится на набережной Акко. Этот рыбный ресторан, расположенный в старом кирпичном здании, известен во всем Израиле, поэтому столики лучше заказывать заранее. Ресторан не дешевый, ужин на двоих обойдется примерно в 3000 рублей без спиртного, но кухня там исключительная.

Если вы посетите обычное кафе, где всегда много туристов и даже местных жителей, то позавтракать или пообедать вы сможете за 500 – 1000 рублей.

Кстати, рестораны в Израиле обязаны выставлять у входа в свое заведение меню с ценами (нередко и на английском языке) и если надбавка (чаевые) в счете не указаны, то, как и в других странах, принято оставлять чаевые, в среднем – это 10-12% от счета.

Израильская кухня *- интереснейшее явление. Во-первых, Израиль достаточно молодая страна, и за это время просто не успело накопиться столько гастрономических традиций, чтобы выделить их в правила, во–вторых, Израиль — страна репатриантов, каждый из которых следует своим кулинарным традициям. Но есть и нечто общее. Самое главное правило в традиционное израильской кухне — правило кошерности.*

Согласно иудаизму, в пищу можно употреблять мясо парнокопытных и жвачных животных, к ним относятся корова, овца, коза, запрещено употребление в пищу свинины и зайчатины. Из морских обитателей употреблять в пищу можно только тех, что покрыты чешуей и имеют плавники. Проще говоря, рыба, за исключением некоторых видов, таких как осетр и угорь, а также их икра разрешена, а вот моллюски, омары и прочие - нет. Зато все растения кошерны.
Один из самых известных запретов иудаизма - запрет на одновременное употребление молочных и мясных продуктов. В кошерных ресторанах вы не найдете мясных салатов, заправленных сметаной, мяса в любом сливочном соусе и так далее. Овощи и яйца могут употребляться в сочетании, как с мясными, так и с молочными продуктами.
На кухню Израиля серьезное влияние оказала арабская кухня. Самые типичные израильские блюда – хумус (пюре из турецкого гороха с оливковым маслом и специями) и фалафель (жареные во фритюре шарики из того же горохового пюре) - характерны и для соседних с Израилем арабских стран.

Едва ли не главная составляющая израильской кухни – пита. Пита - это плоская лепешка, которая надрезается посередине, а в получившийся кармашек можно класть все, что угодно - овощи, мясо, рыбу, соусы и так далее. Это прекрасный пример полезного фаст-фуда, и пользуется бешеной популярностью в Израиле. Как заметил на своем сайте израильский повар Феликс Ручаевский, «если в Израиле по каким-либо причинам завтра не выпекут питы, Израиль останется голодным, несмотря на обилие деликатесов».

Как уже упоминалось, представители каждой страны привезли в Израиль свои национальные блюда, а поскольку в Израиле живут выходцы более чем из 70 стран, именно здесь можно устроить себе праздник гурмана и оценить кухню народов мира. Причем это будет оригинальная версия.

На что стоит дополнительно обратить внимание? Во-первых, это рыба во всех ее видах, поскольку многие города Израиля имеют выход к морю, рыба здесь водится в изобилии. Во-вторых, чудесный израильский климат позволяет выращивать фрукты и овощи удивительного вкуса. А свежевыжатые соки из них получаются просто великолепными. И естественно, оливки.
Ремарка: в Израиле много некошерных ресторанов, в том числе и русской кухни, так что если захочется чего-то привычного, нет проблем.

В Израиле хорошо развито виноделие, поэтому советуем попробовать израильские вина, которые, между прочим, известны не только в Израиле, поскольку эта небольшая страна занимается и экспортом вина.

День 2
Jerusalem

0900 Завтрак.
1000 Обзорная экскурсия по Иерусалиму на целый день (8 часов).
Если вы впервые в Иерусалиме, то мы советуем сосредоточиться на посещении самых важных достопримечательностей.

> ***Иерусалим*** *- древний ближневосточный город, лежащий на водоразделе между Средиземным и Мёртвым морями, на высоте 650-840 м. Один из древнейших городов мира - его возраст не многим более 3000 лет.*
> *Иерусалим является центром двух религий - иудаизма и христианства. Немаловажное значение Иерусалим имеет и для ислама и являет собой смешение памятников истории, культур и народов с огромным количеством достопримечательностей.*
> *Иерусалим, в прошлом столица древнего Иудейского царства, сегодня является официальной столицей Государства Израиль, в нём находятся все правительственные учреждения. Тем не менее, израильский суверенитет над*

восточной частью города не признан значительной частью международного сообщества.
В Иерусалиме происходили многие события, описанные в Библии, и, в частности, главные из них - Распятие Христово на прилегающей к городу Лысой горе (Голгофе) и Воскресение Господне. В результате этого Иерусалим считается главным священным городом христиан.
С 1099 по 1187, а также с 1229 по 1244 гг. Иерусалимом владели европейские крестоносцы. Именно они построили в Старом городе большинство церквей и храмов и значительно перестроили уже имевшиеся в тех местах, которые связаны с библейскими событиями.
В 1173 в Иерусалиме умерла Ефросинья Полоцкая. После канонизации она стала считаться покровительницей Полоцка, а позднее и всей Белоруссии.
В Иерусалиме похоронен Шота Руставели.
Отказ Османской империи предоставить России право распоряжаться христианскими храмами в Иерусалиме и Вифлееме послужил поводом к Крымской войне.
Название города повторяется в названиях многих русских церквей и монастырей (Воскресенский Ново-Иерусалимский мужской монастырь и т. д.).

1100 Начнём экскурсию со смотровой площадки на Масличной горе. Здесь как на ладони перед нами Старый город. Сверху легко понять историю города и узнать о событиях, произошедших в нем.

1200 Спустимся вниз и посетим христианские святыни на склоне Масличной горы. Церковь гробница Богородицы. Здесь была похоронена Дева Мария и здесь же вознеслась на небеса. Посетим Гефсиманию — место моления о чаше, предательства Иуды и ареста Иисуса.

Традиция, определяющая Иерусалим, как место погребения Богородицы, известна с I века: об этом пишет Дионисий Ареопагит в своём послании епископу Титу.
Над гробницей в долине Кедрон в 326 году императрицей Еленой была построена первая церковь, существовавшая в неизменном виде до XI века. В 1161 году храм был восстановлен дочерью Балдуина II Мелисандой: она украсила его стены фресками, а после смерти была погребена в крипте храма.
Гробница Богородицы была вскрыта по решению Шестого вселенского собора, по преданию, в ней были найдены пояс и погребальные пелены.
В начале XII века русский паломник игумен Даниил посетил Иерусалим и в своём сочинении написал о гробнице Богородицы:



“…Расположен гроб святой Богородицы на ровном месте: была высечена в камне небольшая пещерка с маленькими дверьми, чтобы мог, наклонясь, войти человек; а в глубине той пещеры, напротив дверец, как бы скамья высечена в том же пещерном камне, - на той скамье и было положено тело Пречистой Владычицы нашей Богородицы... По высоте пещерка та повыше человеческого роста, а в ширину четыре локтя и так и так; снаружи она, как терем, красиво отделана мраморными плитами. А сверху над гробом святой Богородицы была выстроена очень большая клетская церковь во имя святой Богородицы Успения; ныне же разорено погаными то место. Расположен гроб святой Богородицы внизу под великим алтарем этой церкви….”

1200 Далее мы отправимся к Старому городу. Познакомимся с Христианским, Мусульманским, Еврейским и Армянским кварталами в пределах крепостной стены.

Экскурсия по кварталам Древнего Иерусалима, вне зависимости от времени года, наполняет душу особым вдохновением и святостью. Рыночная сумбурность, непостижимость молитв у Стены Плача, нагромождение храмов и святынь любых концессий, изобилие музеев на любой вкус – кто может пресытиться всем этим немеркнущим в веках «эксклюзивом»? Не претендуя на всесторонность, предоставляю Вашему вниманию ряд рекомендаций по посещению основных объектов Старого Города вдоль замкнутого маршрута, «ответвляясь» от которого можно ознакомиться и со многими другими знаменитыми достопримечательностями

И, напоследок, необходимо отметить следующее: несмотря на оптимальность предлагаемого маршрута, чтобы в полной мере насладиться очарованием Старого Иерусалима, следует посвятить этой экскурсии не менее, чем полдня.
Попасть в древнюю часть Иерусалима нетрудно, воспользовавшись удобно расставленными указателями и проследовав по ул. Агрипас, начиная от самого въезда в город. Кроме того, с Центральной автостанции в Старый Город (Ир Атика) курсирует рейсовый автобус №1. Для прибывших на личном транспорте можно порекомендовать подземную автостоянку (ханьон) «Мамилла», расположенную у подножия Яффских ворот. Припарковав машину, поднимаемся к нашей первой достопримечательности. Квартал Мамилла, заложенный в XIX веке, в ходе последних лет был полностью восстановлен и реконструирован и, на сегодняшний день, превратился в район проживания (преимущественно, в стиле «дачного» отдыха) наиболее респектабельных евреев со всех концов света. В числе прочих сооружений, между Кварталом Мамилла и Яффскими воротами был возведён роскошный торговый центр, в основном рассчитанный на «безразмерные кошельки» обитателей и посетителей Мамиллы.

***Яффские ворота (Шаар Яфо)**, вместе с остальными стенами и воротами Иерусалима, были сооружены султаном Сулейманом I Великолепным (Кануни) в 1538 г. В прошлом отсюда выходили дороги на портовый город Яффо (что и явилось поводом для их ивритского названия), а сами ворота считались одними из наиболее важных в фортификациях города. По-арабски же название Яффских ворот звучит как «Баб эль-Халиль», т.е. «Хевронские ворота», и, действительно, отсюда вела также дорога в город Хеврон. Здесь надо*

пояснить, что в переводе с арабского слово «эль-Халиль» означает «Друг», подразумевая Авраама, первого из трёх патриархов и родоначальника еврейского народа. В данном контексте Авраам получил статус «Друга Аллаха», а погребён был именно в Хевроне, городе, названном в его честь и на иврите (Хеврон - слово однокоренное с понятиями «друг», «товарищ», «приятель» и т.п.). Стоит также отметить, что Авраам (Ibrahim), являющийся также родоначальником арабов и арамеев, был отцом Ицхака (Исаака) и Ишмаэля (Измаила) и дедом Яакова (Иакова) и Эсава (Исава) – патриархов различных цивилизаций и народов.
Над воротами высечена надпись на арабском, увековечивающая дату их сооружения и имя султана. По правую руку от ворот находится широкий проём в стене, проделанный в 1898 г. в связи с историческим визитом в Иерусалим императора Германии и короля Пруссии Вильгельма II. Кайзер со свитой и супругой пожелали въехать в город в царственно-необъятных конных экипажах, и для такой процессии проём средневековых ворот оказался, мягко говоря, узковат. Разобранный фрагмент стены обеспечил торжественность въезда в город потомка германских крестоносцев.
Пройдя через Яффские ворота, спустя несколько метров, по левую руку видим небольшую тенистую площадку с ***двумя надгробиями****.*

Эти ***две могилы*** *легенда соотносит с двумя главными архитекторами султана Сулеймана I, спроектировавшими всю городскую фортификацию. СоСогласно преданию, Сулейман распорядился казнить обоих архитекторов, и, для объяснения подоплёки столь прискорбного развития событий, попробуем обратиться к двум бытующим мнениям. Согласно версии первой, это было наказанием за то, что в своём, уже успевшем воплотиться в камне проекте, они упустили из виду... Сионскую гору (расположенную на юге Старого Иерусалима), не удостоив её включения в границы фортификаций. Согласно второй, Сулейман таким образом позаботился о том, чтобы нигде и никогда больше не была построена столь потрясающая стена, как в Иерусалиме... Площадь же, окружающая надгробия проектировщиков султана, названа в честь Умара ибн аль-Хаттаба, мусульманского халифа, в 637 г. захватившего всю территорию нынешнего Израиля.*
Отсюда продолжаем экскурсию вдоль ведущей к югу улице Армянской патриархии (рехов а-Патриархия ха-Арменит). По правую руку отсюда будет отлично видна Цитадель с Башней Давида. Собственно в Башне Давида размещён музей, наглядно и в хронологическом порядке демонстрирующий более чем 3000-летнюю историю Иерусалима. Если время позволяет, настоятельно рекомендуется посетить цитадель и музей (вход платный), экспозиции которых помогает осознать и глубоко прочувствовать богатейшее прошлое Иерусалима.
Часы работы: с воскр. по четв. – с 10:00 до 16:00, по пятн. – закрыто, по субб. – с 10:00 до 14:00.
Сайт музея: http://www.towerofdavid.org.il (иврит / англ.).
Покинув Башню Давида и пройдя по ул. Армянской патриархии ещё метров 50, увидим справа т.н. Здания Кишле (Биньян Кишле), в прошлом служившем резиденцией турецкой полиции. Надо сказать, что здание до сих пор исполняет аналогичную миссию – сегодня здесь тоже размещается полицейский участок. Пройдя ещё ок. 150 метров, слева увидим здание армяно-григорианской ***Церкви (собора) Сент-Джеймс****.*

Кафедральный собор Св. Иакова
Кафедральный собор Сент-Джеймс является центром Армянского квартала (одного из четырёх кварталов Старого Иерусалима, в число которых входят также Еврейский, Христианский и Мусульманский). Церковь воздвигнута в честь апостола Св. Иакова, одного из тех галилейских рыбаков-евреев, которого Иисус лично призвал на проповедь Евангелия, впоследствии казнённого на этом месте за свою веру в 44-м году н.э. по приказу царя Ирода Антипы (сына и одного из наследников царя Ирода I Великого). Во дворе, на южной стене церкви находится т.н. «накус» – деревянная доска, по которой монахи ударяли, заменяя этой процедурой битьё в колокола, на что мусульманские власти наложили строжайший запрет. Базилика, алтари, капеллы и вообще весь интерьер Собора Св. Иакова богато украшены иконами, скульптурами, коврами, люстрами, лампадами и пр. религиозной атрибутикой.
В центре церкви находятся два великолепных трона: один – для Армянского Патриарха, а другой, ещё более роскошный, – для духа Св. Иакова. Согласно традиции, тело Св. Иакова было вывезено его сподвижниками в Испанию и захоронено там в городе Сантьяго де-Компостелла. Необходимо также пояснить, что название этого города как раз и происходит от имени апостола: Сант – Святой, Яго – Иаков (Яков).
Завершив визит в Церковь Сент-Джеймс и выйдя наружу, поворачиваем налево (на юг) и продолжаем нашу экскурсию. Пройдя крутой поворот дороги, выходим к Сионским воротам (Шаар Цион), оказывающимся по правую от нас руку. На арабском название ворот звучит как «Баб а-Наби Дауд» – в честь царя Давида, погребённого неподалёку, или же «Харат эльяхуд», т.е. Ворота Еврейского квартала (расположенного по соседству). Выйдя за ворота, ознакомимся с тремя достопримечательностями Сионской горы: великолепным ***Аббатством и церковью Дормицион****,* ***Могилой царя Давида*** *и залой* ***Тайной вечери****.*

Церковь Дормицион
Дормицион (латинское понятие, означающее «успение» – засыпание, тихая кончина и взятие на Небо) – это величественный Храм успения Богородицы с большим светло-серым конусообразным куполом и красивой белой колокольней с башенными часами. Богородица – это Пресвятая Дева Мария, мать Иисуса Христа, по христианской традиции вознесённая в этом месте на Небеса. Храм был возведён в 1906 г. Германским обществом Святой Земли (Орден бенедиктинцев) на участке, полученном в подарок от турецкого султана Абд (Абдул) Альхамида II. Пол и стены церкви украшены многочисленными мозаиками и фресками, изображающими события из Нового Завета и христианской истории.
Теперь спустимся в нижний этаж – крипту (погребальное помещение) и осмотрим место, где, по христианскому преданию, усопла Св. Мария и где можно ознакомиться также с упоминаниями и о других знаменитых женщинах. По выходе из храма как следует рассмотрим и колокольню, форме которой, по замыслу архитектора, был придан облик германского воина, облачённого в характерный прусский шлем. Существует также мнение, что, при соответствующем освещении, часовня приобретает очертания профиля кайзера Германии Вильгельма II, как известно носившего прусские усы с загнутыми кверху концами, а также роскошные остроконечные головные уборы и парадные прусские каски. Завершив визит в Дормицион, снова берём курс на Сионские ворота и, воспользовавшись указателями, направляемся к ***Могиле царя Давида (Кевер Давид)****.*

Могила царя Давида
Это место, согласно еврейской народной традиции, является местом погребения Давида, царя Израилева (хотя мнение это не может претендовать на исключительность). В том же здании зала этажом выше, согласно христианской традиции, послужила местом знаменитой Тайной (последней) вечери Иисуса с апостолами, имевшей место в ходе торжественной пасхальной трапезы. Поднявшись ещё выше, мы попадём в минарет Мечети Наби Дауд (по араб. Пророка Дауда – он же царь Давид). Крыша минарета, возвышающегося над Восточным Иерусалимом, использовалась в качестве Наблюдательного пункта вплоть до освобождения этой части города в 1967 г. (в ходе Шестидневной войны). Перед подъёмом на крышу здесь находится т.н. «Комната президента» («Хадар а-наси» – ивр.), откуда Ицхак Бен-Цви, второй президент Израиля, регулярно осматривал контролируемый Иорданией Старый Город.
Завершив знакомство с этими тремя объектами, возвращаемся к Сионским воротам и, вдоль крепостной стены, продолжаем нашу экскурсию в восточном направлении. Здесь имеет смысл подняться на стену (вход платный) и прогуляться по ней до Мусорных (Навозных) ворот – южного входа в Старый Город и Еврейский квартал, откуда мы попадём к ***Стене Плача****.*

Стена Плача
Западная Стена *(Ко́тель Маарави) – так обычно эта святыня называется на иврите – одно из наиболее сакраментальных объектов иудейской традиции, поскольку является единственным сохранившимся фрагментом крепостной стены, окружавшей Храмовую гору в период Второго Храма. Для евреев всего мира посещение Стены Плача неизменно окружено и насыщено величием и святостью, так что даже самые далёкие от религии евреи считают своей обязанностью вознести здесь молитву и вставить в щель между древними камнями записку, содержащую просьбы ко Всевышнему. Одной из наиболее захватывающих достопримечательностей, по праву, считается Туннель Стены Плача, раскрывающий перед посетителем потрясающее археологическое наследие Древнего Иерусалима. Визит в* ***Туннель Стены Плача*** *(вход платный) требует предварительного согласования:*
Сайт на иврите: http://english.thekotel.org
Сайт на английском: http://www.thekotel.org/content.asp?Id=254

Покинув Стену Плача, поворачиваем на север и, по Симтат а-Котель (переулку Стены), идём в направлении ул. а-Шалшелет, выйдя на которую сворачиваем налево, по направлению к Яффским воротам. Там, где эта улица заканчивается, поворачиваем направо и тут же налево и попадаем на ул. Давид, проходящую через весь рынок Христианского квартала. Делая покупки на рынке, не следует особо церемониться, т.к. торговаться с хозяевами лавок и сбивать цену считается здесь вполне уместным и даже желательным. Если же Вы проголодаетесь, то стоит отведать блюд из меню одного из местных ресторанов или кафе.
Итак, наша экскурсия завершается там же, где и начиналась, у Яффских ворот, поскольку здесь как раз и заканчивается «рыночная» улица.

1600 Возвращение в отель. Свободное время, отдых.

Размещение: Arthur Hotel Jerusalem

День 3

Arthur Hotel Jerusalem → Mineral Beach (Mitzpe Shalem / 31.5506625, 35.3989132)

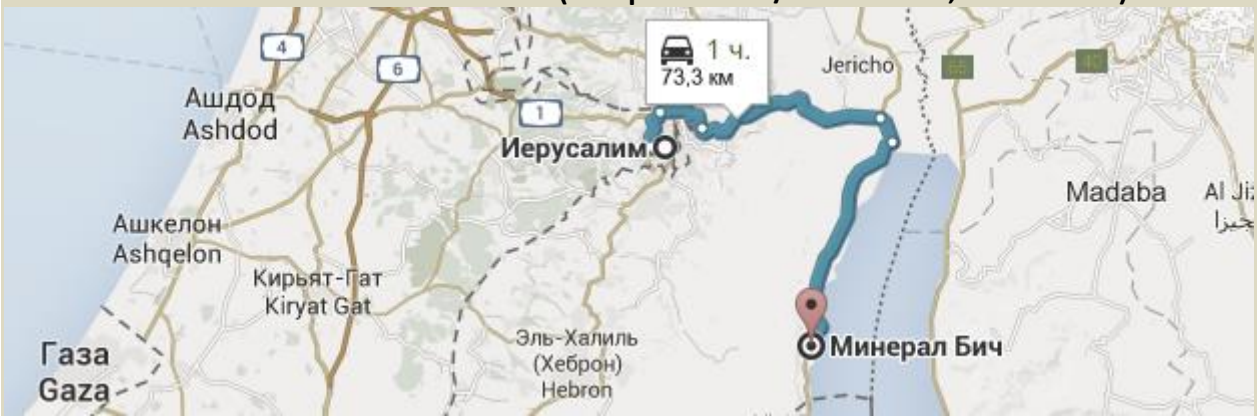

0800 Завтрак.
0845 Выписка из отеля.
0900 Отправление на Пляж Минерал.
1000 Пляж Минерал.

Время работы: *08:00 – 18:00 летом и 09:00 – 17:00 зимой.*
На пляже нет кемпинга, желающие переночевать могут снять домик в расположенном рядом кибуце.

Вход: *ILS50 для взрослых и ILS30 для детей.*
Тел. +97229944888.

Пляж Минерал *(www.dead-sea.co.il)*
Общественный пляж. Находится в центральной части Мертвого моря рядом с кибуцем Мицпе Шалом. Чистый и ровный берег из соли и мелкой гальки. Отлично оборудован для пляжного отдыха: пластиковые стулья, лежаки, навесы от солнца, душевые кабинки, раздевалки, бассейн с теплой водой из родоновых источников и небольшой детский бассейн.

- ✓ *Имеется природная лечебная грязь, которую прямо здесь можно использовать для грязевых процедур.*
- ✓ *Бассейн с теплой серной минеральной водой, детский пресный бассейн.*
- ✓ *У входа на пляж кафе и магазин, стоянка машин и автобусов.*
- ✓ *Кроме того, на территории пляжа размещен парк аттракционов и несколько небольших кафе.*

На прокат: *камеры хранения, халаты.*

Основные лечебные факторы Мёртвого моря:
- насыщенная минеральными солями морская вода;
- чистый, сухой, насыщенный ионами йода и брома воздух;
- мягкое солнечное излучение (мягкий ультрафиолет);
- лечебные грязи.
Рассмотрим эти факторы более подробно.

***Вода Мёртвого моря** – это перенасыщенный раствор солей: хлорида магния, хлорида натрия (поваренной соли), бромида магния. Эти минеральные соли создают высокую плотность воды, поэтому в этом море невозможно утонуть. В плотной воде Мёртвого моря мышцы человека расслабляются. Этот фактор способствует лечению заболеваний опорно-двигательной системы (радикулит, остеохондроз, заболевания мышц, сухожилий). Питьевая пресная вода в районе Мёртвого моря насыщена селеном, и этот факт делает её полезной, так как селен замедляет рост злокачественных опухолей, предотвращает образование онкологических заболеваний.*

***Воздух над Мёртвым морем** чистый, сухой, наполнен ионами брома и йода, насыщен озоном. Это уникальное сочетание природных компонентов создаёт эффект лечебной ингаляции. Вдыхание такого воздуха действует благоприятно при заболеваниях дыхательных путей (бронхит, астма, пневмония), а также при нервных расстройствах и синдроме хронической усталости. Последнее особенно интересно, ибо при современном ритме жизни это заболевание есть в той или иной степени у многих людей. Существуют специальные методики дыхания для борьбы со стрессом. Когда вы на Мертвом море, они вам не нужны - просто дышите, природа уже позаботилась о вас.*

*Золотистый южный загар, который мы привозим из жарких стран, не только красив, но и помогает справиться с некоторыми кожными заболеваниями. Но здесь, как и во всем, важна мера – состояние кожи после загара, увы, может и ухудшиться. **Солнце в регионе Мертвого моря** в этом смысле более безопасно: плотный озоновый слой полностью удерживает жёсткое ультрафиолетовое излучение, поэтому здесь можно принимать солнечные ванны, не опасаясь ожогов кожи. Этот фактор показан при лечении кожных заболеваний, таких как псориаз, витилиго, экзема, дерматит.*

***Лечебные грязи Мёртвого моря** – наиболее известный и ценный фактор этого курорта. Первые грязелечебницы были построены в эпоху Древнего Рима. Грязь Мёртвого моря – это илистое донное отложение, состоящее из уникального состава минеральных солей магния, кальция; газов – сероводорода, кислорода, метана. Кроме этого в составе грязи Мёртвого моря присутствуют органические составляющие, в основном это белки, обитающих в море бактерий и одноклеточных водорослей. Лечебные грязи обладают великолепным противовоспалительным действием, применяются при лечении болезней суставов, мочеполовой системы и гинекологических заболеваний. Очень широко применяются грязи Мёртвого моря при лечении кожных заболеваний, таких как псориаз, экзема, себорея. Вариантов использования грязи множество – обертывания, аппликации, иногда в сочетании с гальванизацией (воздействием электрического тока) или ультразвуком.*

***Пляж Минерал** находится возле кибуца Мицпе Шалем. Он содержится кибуцем и вход на пляж может быть бесплатным, если предварительно посетить фабрику косметики Мертвого моря "AHAVA", расположенную на въезде в кибуц и совершить покупки.*
Пляж Минерал оборудован туалетом, душевыми, местами для смены одежды На берегу расположены души с пресной водой, которые необходимы после совершения капания в Мертвом море - необходимо смыть с тела соль. Кроме того, это один из немногих пляжей на Мертвом море, где доступна грязь Мертвого моря из природных месторождений вдоль побережья. На территории комплекса находится крытый бассейн с сероводородом. На территории пляжа небольшой киоск, в нем можно купить пляжные принадлежности, легкую еду и напитки. На пляже действуют массажные кабинеты и небольшое СПА. На пляже можно проводить корпоративные мероприятия, холистические и расслабляющие процедуры.

Mineral Beach → Massada

1300 Отправление в Масаду.
1330 Масада (Massada).
1400 Фуникулер “вверх”. Перепад высот 450 метров, время подъема 5 минут.
1530 Фуникулер “вниз”.

Крепость Массада... Последний оплот и надежда Великого восстания против римлян (1-я Иудейская война)... Легендарные события двухтысячелетней давности, леденящая душу повесть о воинах, предпочетших самоубийство поруганию и рабству. История, начавшаяся в суперукреплённом убежище «со всеми удобствами» царя Ирода Великого и прошедшая через вехи дерзости и ревности Народа Торы, замкнулась в наши дни на марш-бросках юных бойцов, с первыми лучами солнца завершающих восхождение на вершину славы...

К этому можно ещё добавить, что предмет предлагаемой Вашему вниманию экскурсии не так давно был внесён международной организацией ЮНЕСКО в «Список реликвий мирового наследия», а также и то, что ослепительные лучи наукоёмких технологий не преминули коснуться крутых откосов даже этой древней цитадели...

С

72

лагерь римлян

лагерь римлян

свето-звуковое представление

Арад

3199

Крепостная стена

Северный дворец

Продовольственные склады

Западный дворец

Малый дворец

Коломбариум

Змеиная тропа

фуникулёр

лагерь римлян

Река Массада

Река Массада

перекресток Массада

Арад

Эйн Геди

90

3199

Массада

перекресток Массада

Мертвое Море

90

© Авторские права принадлежат ТИЮЛИ

Маршрутная маркировка

Трансизраильская тропа (Швиль Исраэль)

Направление движения

Достопримечательность

Кемпинг

Метка маршрута

Обзорная площадка

Высотная отметка

Историческое место

Пешеходная тропа

Грунтовая дорога 4x4

Ручей/речка

Как добраться

К Восточному въезду в Массаду со стороны Иерусалима.
Из Иерусалима, используя дорожные указатели, продвигаемся в сторону Мёртвого моря. Проехав перекрёсток а-Гив'а а-Цорфатит (Tzomet haGiva haTzorfatit), проследуем, не сворачивая, по участку шоссе порядка 30-ти км и спускаясь к Мёртвому морю. На перекрёстке Бейт ха-Арава (Tzomet Beyt haArava) поворачиваем на юг и следуем прямиком на Массаду. На этом отрезке дороги минуем кибуцы (кибуц – это сельскохозяйственная или хозяйственно-промышленная коммуна) Альмог, КАЛИЯ, Мицпе Шалем, Эйн Геди.

Вход на Массаду (стоимость билетов)

Восточный вход (канатная дорога):
Индивидуальный: взрослый – 61 шек., детский – 34 шек.

«Змеиная тропа» (Швиль а-Нахаш) – пеший подъём:
Индивидуальный: взрослый – 23 шек., детский – 12 шек.

«Национальный парк Массада», комбинированный билет:
Индивидуальный: взрослый – 45 шек., детский – 22 шек.

Цена абонемента / «зелёного билета» (картис ярок) – канатная дорога в оба конца: *Индивидуальный: взрослый – 39 шек., детский – 23 шек.*

Канатная дорога в один конец:
Индивидуальный: взрослый – 23 шек., детский – 11 шек.
Тел.: 08-6584207/8.

Часы работы:

сентябрь – апрель: 08:00 – 17:00,
октябрь – март: 08:00 – 16:00, по пятн. и в канун праздников объект закрывается на час раньше.
Канатная дорога работает с воскр. по четв. и по субб. с 08:00 до 16:00, по пятн. и в канун праздников с 08:00 до 14:00, в канун Судного дня (Эрев Йом Кипур) с 08:00 до 12:00.

Массада сегодня

Массада (Масада) или на иврите Мецада - имя собственное этой уникальной крепости-скалы, несомненно имеющее в иврите также и общий корень со словом «мецуда» – универсальным понятием крепости или цитадели. Массада расположена вблизи города Арад, у шоссе Эйн-Геди – Эйн-Бокек, в непосредственной близости от южного побережья Мёртвого моря. На вершине одной из скал Иудейской пустыни, возвышающейся почти на полкилометра над Мёртвым морем, в 25 году до н. э. царь Ирод Великий (также: Ирод I Великий или Геродус сын Антипатра), потомок обращённых в иудаизм идумеев, соорудил убежище для себя и своей семьи, значительно укрепив и достроив уже существовавшую здесь крепость хасмонейского периода.

Раскопки на территории Массады обнаружили большое количество сооружений периода правления царя Ирода, в числе которых – потрясающие дворцы, банный комплекс, продовольственные, хозяйственные и военные склады, тщательно спланированная система водохранилищ и водоснабжения, причём многое из найденного было добротно восстановлено в той или иной степени. Также обнаружены и прекрасно отреставрированы сооружения периода зелотов или ревнителей (канаим – ивр.), со 2-й половины I в. до н. э. и на протяжении I века н.э. любыми средствами и методами боровшихся против эллинистического влияния и римской оккупации, в том числе – оборонительную систему защитников крепости, а также практически весь, причём исключительно хорошо сохранившийся римский осадный комплекс (по мнению многих специалистов являющийся наиболее показательным в мире образцом подобной системы).

Не секрет и то, что ко всем этим невообразимым древностям, да в придачу к ним потрясающим скалисто-пустынным пейзажам идёт «в нагрузку»... ещё более захватывающее историческое повествование. Одним словом, удовольствие от экскурсии на Массаду гарантировано по любым мыслимым и немыслимым меркам.
На протяжении двух последних миллениумов Массада служила образцом и символом стойкости иудеев против посягательств чужеземных захватчиков и их уверенности в том, что для борьбы за свободу следует использовать любые методы и средства. В период, непосредственно предшествовавший основанию государства Израиль, Массада сделалась настоящим объектом паломничества для отрядов молодёжных организаций и ПАЛЬМАХа (ударных бригад еврейской самообороны периода Британского мандата), превратившись в символ утерянной на тысячелетия, но возрождающейся из пепла независимости (согласно известному девизу: «В крови и пламени Иудея пала, из крови и пламени Иудея возродится»). Невзирая на наличие канатной дороги, давным-давно уже обеспечивающей комфортный подъём на верхотуру, многие люди и сегодня, даже целыми семьями и, конечно же, молодёжные и боевые отряды – считают своим святым долгом пешим ходом взобраться на Массаду по легендарной «Змеиной тропе».
В последние десятилетия в научной и околонаучной среде разгорелись дискуссии вокруг пресловутого массового самоубийства ревнителей-зелотов в полыхающей и рушащейся под натиском римлян Массаде в канун праздника Песах 73-го г. н.э. Однако, какова бы ни была Ваша личная позиция в данном вопросе, **подъём на Массаду, будь то по канатной дороге или по тропе через осадный вал, а то и по «Змеиной тропе»** (кстати, заново обнаруженной лишь в 1953 году), **обход древних объектов и сооружений, осознание величия и великолепия цитадели, просмотр фильмов и грандиозного мультимедийного зрелища – всё это станет для Вас действительно стоящим и расширяющим горизонты мероприятием.**

Змеиная тропа и фуникулер

Некоторые исторические факты и дилеммы

Массада представляет собой скальное плато ромбовидной формы, грандиозно вздымающееся над окрестностями на высоту порядка 450 метров над Мёртвым морем (и порядка 50 метров над абсолютным уровнем моря). Длина плато Массада – ок. 600 метров, максимальная ширина – ок. 300 метров. На Массаду можно подняться сегодня с двух сторон. Прибывающие со стороны Иерусалима используют подъем с востока: либо по канатной дороге, либо пешим ходом, по «Змеиной тропе» (Швиль а-Нахаш). Приезжающие же со стороны Арада поднимаются с запада по более короткой, но крутой тропе, проложенной через осадный вал, насыпанный не кем иным как самими... древними римлянами!

Массада и её история неоднократно и подробно упоминается во всемирно известных трудах еврейско-римского историка Иосифа Флавия (Йосеф бен-Мататияху, 37-100 г.г. н.э.), но также и в книгах других древних летописцев. Флавий сообщает, что первым правителем, сделавшим Массаду укреплённым пунктом, был Великий коэн (первосвященник) Ионатан Хасмоней, причём, существует мнение, что Флавий имел в виду Александра I Янная, царя и первосвященника Иудеи из династии Хасмонеев, ивритское имя которого также было Ионатан, и монеты времен царствования которого (103 – 76 г.г. до н.э.) были обнаружены в крепости. Затем, в 37 году до н.э., в Массаду бежал новоназначенный в том же году (решением римского сената) царь Ирод Великий, преследуемый последним хасмонейским царём и первосвященником Маттафией Антигоном II (Матитьягу Антигон, правивший с 40 по 37 г.г. до н.э.).

Царь Ирод (он же: на ивр. Hordos, а на лат. Herodus) укрыл здесь также весь свой клан и 800 человек свиты и охраны. Через некоторое время Ироду удалось, оставив в Массаде семейство, проскользнуть через заслоны и отплыть к своим римским покровителям. Тем временем, неослабная блокада, осуществлённая иудейским царём, чуть было не привела укрывшихся в крепости людей к гибели от обезвоживания. Однако, в самый критический момент начались спасительные дожди, снова наполнившие устроенные в Массаде водохранилища. Вернувшийся затем из Рима Ирод, поднялся со своей дружиной к Массаде и снял с неё блокаду. После этих событий Ирод превратил Массаду в совершенно автономный и исключительно укреплённый замок-убежище, наполнив его всевозможным дворцовым изыском и комфортом, таким как, например, банный комплекс, видовые террасы, огромные склады и пр. и расквартировав здесь многочисленную прислугу и охрану.

После смерти Ирода Великого в Массаде разместился римский гарнизон, пробывший здесь до 66 г. н.э., год, в который разразилось Великое восстание против римлян (1-я Иудейская война). В крепость ворвались ревнители-зелоты во главе с Менахемом Бен-Йегудой Галилейским и перебили весь её гарнизон. После убийства Менахема бен-Йегуды идеологическими противниками в Иерусалиме в Массаде нашёл для себя пристанище приходившийся Менахему племянником Эл’азар Бен-Яир, в 67-м году возглавивший здесь отряд защитников крепости, состоявший из наиболее экстремистски настроенных зелотов, т.н. сикариев, укрепившихся и фактически заперших себя здесь по ставший для них фатальным 73-й год.

В 72-м году, после того, как уже вся Иудея была покорена, разграблена и разрушена римлянами, включая и Иерусалим, 10-й римский легион под предводительством прокуратора Флавия Сильвы обосновался вокруг Массады и блокировал её со всех сторон. Осада продолжалась долгие месяцы и весьма затруднялась для Сильвы логистическими сложностями с подвозом продовольствия и воды для своих людей. Не менее девяти тысяч рабов-евреев прокладывали дороги, носили землю и волокли стволы деревьев для сооружения осадного вала, насыпаемого в ущелье с запада от крепости. На этой насыпи, поднятой, согласно Флавию на 100 м, римляне построили 25-метровую

осадную башню с мощным тараном, уравнявшую его с крепостной стеной, что позволило им, в конце концов, расшатать её и пробить брешь. Как уже указывалось, осадный вал прекрасно сохранился до наших дней, и по тропе, проложенной через него, можно подняться в крепость в запада.
В ночь, предшествовавшую пробою стены, Эл'азар Бен-Яир убедил зелотов не сдаваться на милость победителя и погибнуть свободными людьми, наложив руки как на себя, так и на своих жён и детей. Иосиф Флавий красноречиво описывает полную драматизма речь, произнесённую перед соратниками Эл'азаром Бен-Яиром, освидетельствованную, по утверждению Флавия, двумя женщинами и пятью детьми, спрятавшимися в одном из водохранилищ и затем сдавшихся римлянам, поднявшимся с зарёй на плато. Ужасающая и леденящая кровь история, по размаху своему, пожалуй, не имеющая аналогов в мировой хронике: каждый воин собственноручно перерезал горло своей жене и детям... Затем были выбраны по жребию десять исполнителей, перерезавших горло всем мужчинам – защитникам крепости... Общее число всех умерщвлённых было порядка 960 человек. Затем они сожгли все драгоценности и всё, сколько нибудь ценное или полезное, кроме продовольствия, дабы не подумали римляне, что голод подстегнул их к самоубийству. Наконец, один из десяти, также выбранный по жребию, умертвил остальных, поджёг крепость и пал на свой меч.
Здесь уместно пояснить, что иудаизм расценивает самоубийство как тягчайший грех и, следовательно, выбранная зелотами «тактика» умерщвления фактически свела количество самоубийц среди них к одному единственному человеку. Иосиф Флавий также повествует, что взошедшие, наконец, на Массаду и приготовившиеся было к жестокой схватке римские воины, вдруг осознали, что им здесь некого захватывать и нечего грабить (мародёрство составляло привычный и желанный трофей и награду за доблесть) и были поражены увиденным зрелищем, силой духа, стойкостью и преданностью своим идеалам защитников крепости...
И, тем не менее, несмотря на, казалось бы, очевидный факт беспримерного мужества и героизма, в иудаизме самоубийство никак и ничем не может быть оправдано и не может прослыть за «смелый» или «благородный» поступок, тем более, что защитники Массады убили своих жён и детей, не спрашивая их согласия, преступив еврейский закон и этим актом.
Вслед за описанными событиями в Массаде на несколько лет снова разместился римский гарнизон, затем, спустя столетия полного запустения, в V-VI в.в. здесь, в пещерах, поселились несколько византийских христианских монахов, устроивших также кельи как внутри, так и рядом с разрушенными зданиями. Они же возвели в Массаде византийскую церковь и пребывали здесь более сотни лет. С уходом монахов, Массада снова стала необитаемой и была заброшена вплоть до наших дней. Интерес к Массаде и её легендарной истории был возобновлён в новое время двумя американскими исследователями, А.Робинсоном и А.Смитом, в 1839 г. разглядевшими этот археологический объект со стороны Эйн-Геди, идентифицировавшими его с Массадой и ассоциировавшими его с повествованиями Иосифа Флавия...
Стоит также упомянуть, что **описанная выше трагедия разворачивается в форме панорамного ночного свето-звукового представления, демонстрируемого непосредственно на западном откосе Массады** (ниже будут приведены полные сведения о распорядке и расценках).
16-8692-1456

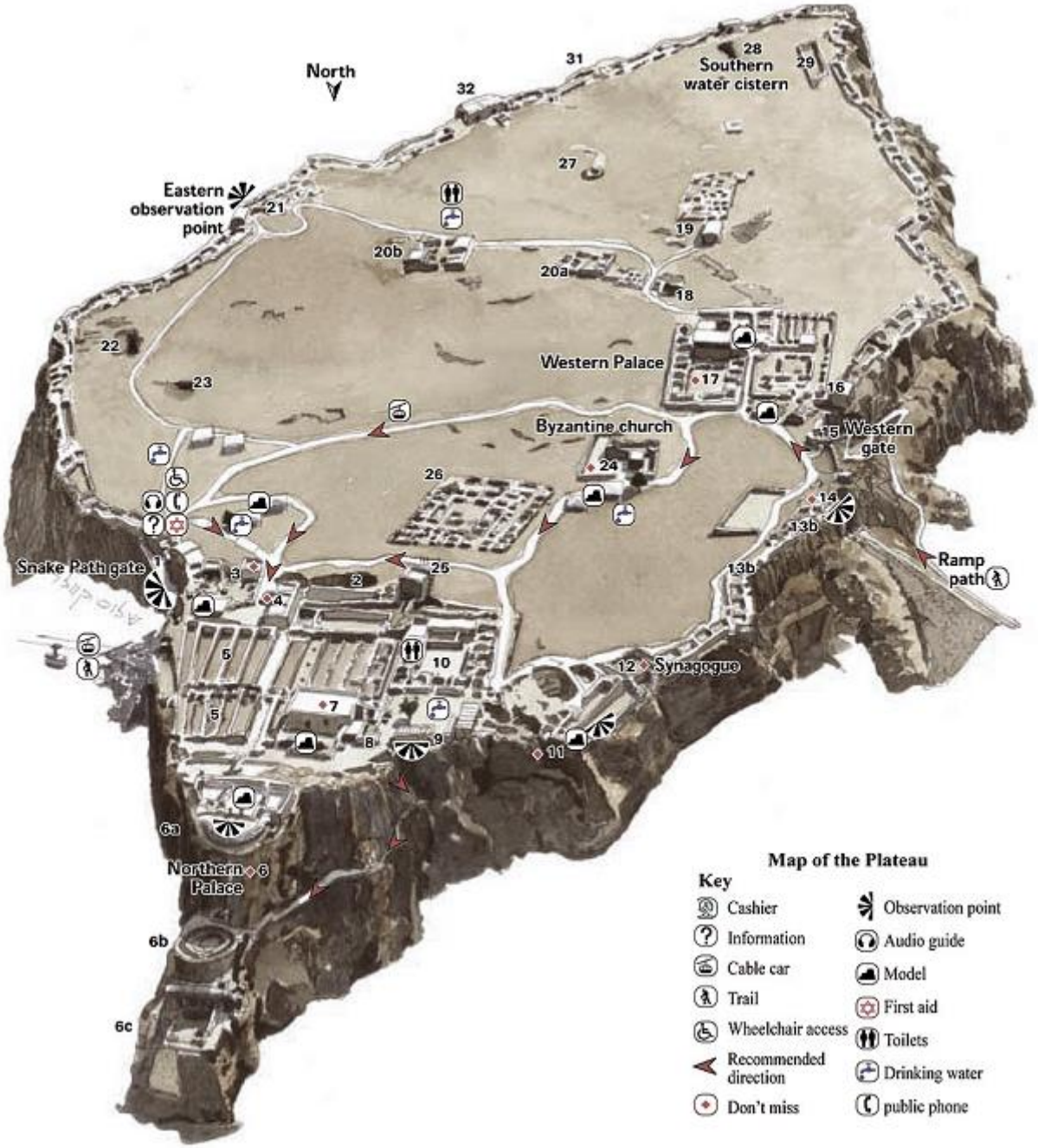

Центральные достопримечательности Массады

1. Крепостная стена. Ирод окружил Массаду так называемой казематной (эскарповой) стеной длиной 1400 метров, т.е. двойной стеной, с плоским верхним перекрытием (крышей). Внутри стены ставились простенки, образующие в ней помещения для гарнизона (казематы), оружейных и продовольственных складов и т.п., и в ней было устроено 7 ворот. Единственным не забранным в стену объектом был Северный дворец, в силу того, что, благодаря отвесной скале, пробраться к нему извне не представляло никакой возможности.

2. Северный дворец (haArmon haTzfoni). Являет собой одну из наиболее впечатляющих из уцелевших реликвий периода царя Ирода. Этот дворец является одним из самых роскошных из многочисленных сооружённых Иродом, причём он весьма подробно и ярко описан в книге Иосифа Флавия. Северный дворец считался наиважнейшим объектом Массады. На территории дворца имеется стена, отделяющая частные апартаменты от общественных территорий и помещений.

Почему же Ирод построил главный дворец именно в этом месте? Для этого существовал ряд веских причин:

А – Эта сторона Массады не подвергается солнцепёку.
Б – Этот сектор крепости является её наиболее стратегическим элементом, т.к. под Дворцом размещаются водохранилища.
В – Это северная оконечность горы, даже в самые жаркие дни овевается бризом.
Однако строители дворца столкнулись бы с серьёзнейшими затруднениями при его сооружении в столь топографически узком месте Массады, если бы архитекторы Ирода не предложили весьма оригинальное решение поставленной перед ними задачи. Дворец был возведён в три яруса, но с разбивкой по трём скальным уровням с общим 30-метровым разбросом высот. Верхний ярус расположен на вершине скалы, средний – на высоте 18-ти метров под верхним, а нижний – на 12 метров под средним. В верхнем ярусе располагался собственно вход в Северный дворец. Здесь размещались помещения для стражи, спальные комнаты, центральный холл (парадная или приёмная зала) и полукруглый панорамный балкон-терраса. Отсюда открывается обзор нижних уровней Дворца, а также вид на ручьи Цеэлим, Мишмар и Хавер. С балкона также просматривается римская дорога, соединявшая источники ручья Цеэлим с лагерями римлян.
Из смежной с банным комплексом площадки в средний ярус ведёт внутренняя лестница. Спускаясь по ней, проходим мимо подземного водохранилища, а также высеченной в скале ступеньки, служившей для обывателей Дворца миквой (бассейном для ритуального омовения) и достигаем плоского пространства, по-видимому, круглого холла, по периметру окружённого двумя рядами колонн, от которых сохранились лишь основания. К югу, под скальной стеной, расположены лестничные пролёты и дополнительные помещения. Отсюда спускаемся в нижний ярус, в котором находилась обрамлённая колоннами и расписанная фресками прямоугольная зала (холл). С восточной стороны, в подвальном помещении, был обнаружен банный комплекс типично римского стиля. Снаружи – купель для омовения ног, а во внутреннем помещении – два бассейна: один для холодной, а другой для горячей воды.
Южнее территории Северного дворца, в одном и том же месте у стены бань, на площадке, служившей повстанцам местом сбора, были обнаружены одиннадцать глиняных черепков (остраконов), причём каждый содержит лишь одно имя, надписанное одним почерком и одними чернилами. Одно из имён – Бен-Яир, имя вождя защитников Массады. Не исключено, что это и есть те самые роковые остраконы, что были использованы для жеребьёвки десятью последними исполнителями клятвы. Во всяком случае, таково было экспертное мнение проф. Игаля Ядина, раскопки и исследования которого, собственно, и открыли Массаду для посещения широкой публики...

3. Западный дворец (haArmon haMaaravi). Самое крупное на территории Массады сооружение, как и следовало ожидать, тоже было возведено Иродом I Великим. Площадь его составляет около 4 тыс. кв. м и состоит из остатков жилых помещений, приёмного зала, выложенных мозаикой купальных помещений, туалетов (царских!), мастерских и складских помещений.

4. Продовольственные склады. Отдельных складских помещений в Массаде было сооружено порядка 15-ти, и часть из них претерпела добротную реставрацию. Остальные склады оставлены в предреставрационном состоянии в ожидании возможного восстановления руками наших потомков. Склады Массады, в основном, использовались для хранения вина, масла, муки и боевых припасов.

5. Миква. Бассейн для ритуального омовения, размещающийся в восточной части плато, сооружён по всем правилам Галахи (в высшей степени требовательного еврейского религиозного законодательства). Соответствие Галахе было установлено одним из самых видных хасидских раввинов, нашим современником.

6. Синагога. Это одна из древнейших в мире синагог, и сравнимая с ней по древности обнаружена лишь в Гамле, на Голанских Высотах. До этих обнаружений считалось, что у евреев не было нужды в синагогах, пока у них был Храм. Но подтверждённый факт строительства синагог, существовавших и до разрушения Второго Храма (Титом в 70 г. н.э.), доказывает, что древние евреи пользовались синагогами вне зависимости от существования Храма.

Massada → Eilat Club Hotel

1545 Отправление в Эйлат (с короткими остановками на маршруте).

Пустыня Арава

Арава - так называется пустыня, которая находится в южном регионе Израиля и Иордании. Она протянулась от Мертвого моря до Эйлатского залива.
Эта небольшая по площади узкая долина расположена в Иорданской впадине. Территория эта крайне засушлива и отличается сильной засоленностью почвы. Когда-то долину покрывало море. Сейчас вы можете здесь увидеть сельскохозяйственные угодья, водохранилища и удивительные чудеса природы.
В долине Арава в 40 километрах к северу от Эйлата расположен заповедник Хай-Бар. Заповедник Хай-Бар площадью 4000 гектаров основан в 1968 году, здесь собрано 9 видов хищников, 10 видов хищных птиц и примерно 10-15 видов змей. Периодически на территории заповедника проводятся экскурсии на джипах.

Долина Тимна

Долина Тимна – место особого исторического значения, так как именно здесь были обнаружены свидетельства зачатков промышленной и культурной деятельности человека.
Площадь долины составляет около шестидесяти квадратных километров, располагается она в двадцати пяти километрах севернее от Эйлата. С трех сторон ее окружают утесы.
В долине расположены медные шахты, которые получили название "Копи Царя Соломона".
На территории долины также расположен одноименный парк, который является одним из популярных туристических мест Израиля. Наиболее знаменитой достопримечательностью парка являются Соломоновы столбы, которые сформировались естественным путем из красного песчаника.

1 The Israel Trail
2 Arava View Point
3 Mines Mount View Point
4 Volcanic Eruptions, The Elephants Trunk
5 Spiral Hill View Point
6 Spiral Hill to Chariots
7 Spiral Hill to The Mushroom
8 Tiger Traps, The Table
9 Granite quarry View point
10 The Mushroom and a Half View Point
11 Timna Valley View Point
12 "Wafers" View Point
13 Cave of the Roman Soldier, The Pink Canyon
14 "Crater" View Point
15 The Field of "Plates", Tree Fossils, Valley of the Moon, The Children's Crevice
16 Timna River Bed View Point, Timna Mountain
17 The Big Dune, Sand Palaces.
18 "The Gate" View Point.
19 The Crevice, The Field of "Plates", The Small Arch
20 The Big Arch, Cave of the Egyptian Miner, Wade of the Copper Veins and Shafts, The Chalcolithic Mine
21 Cave of the Egyptian Miner, The Higher View Point
22 The Deep Shaft View Point.
23 The Round Arch, The Two Cones, The Field of "Plates"
24 The Breathtaking View Point above King Solomon's Pillars
25 25 The Timna Valley Surroundings-The Beautiful Park Trail
26 Paradise Garden.
27 King Solomon's Pillars View Point.
28 The Lion View Point, The Hanging Rock, The Park Guard
29 "The Spinks" View Point
30 The Mines Mount Surroundings
31 The Surroundings of the Timna Valley Cliffs

***Парк Тимна**, основанный в 1982 году, – это сочетание великолепных пейзажей, потрясающих историй и занимательных развлечений для всей семьи.*
Ваша прогулка начинается с просмотра мультимедийного представления «Шахты времени» и продолжится по купающемуся в свете и тенях парку в сопровождении образов, литературно освещающих уникальную историю Долины Тимна.
У Винтового Холма вы услышите историю долины и сможете понаблюдать за звездным небом. У Гриба вы встретите богиню меди, Хатхор, фараона Рамсеса, известных персонажей египетской мифологии. А Соломоновы Столбы заставят вас замереть от восхищения.
В процессе ночной экскурсии со скал вы сможете осмотреть иные освещенные чудеса, включая Голову овцы, Висящий камень, Сфинкса и Хребет Нехуштан. И наконец, у озера вы сможете наполнить бутылочку разноцветным песком, поучиться играть на традиционном бедуинском барабане и услышать легенды Царя Соломона.
А также к вашим услугам кемпинг, горные велосипеды, педальные лодки и многое другое.
Если же Вы устанете, то на берегу озера для вас всегда открыт ресторан "Постоялый двор Царя Соломона", специализирующийся на блюдах пустыни.

***Соломоновы столбы** - это одна из значимых достопримечательностей Долины Тимна, возникшей миллионы лет назад. Эти столбы представляют собой ландшафтные образования, возникшие в результате эрозии твердого красного песчаника и высеченные ветром в скалах. Они названы в честь царя Соломона. Именно в этих местах был найден Храм богине Хатхор, датируемый 19 и 20 египетскими династиями.*
Согласно легенде, Царь Соломон, построивший первый Храм, по велению Бога дал имена двум бронзовым колоннам у входа в храм - Боаз и Яхин. Вот почему столбы названы в честь Соломона.
Посетители могут подняться по каменным ступеням к древней каменной резьбе, а затем спуститься вниз в храм или подняться к резьбе из Храма и спуститься к автостоянке.
Особого внимания заслуживают освещенные Соломоновы Столбы во время ночной экскурсии, которую проводят в парке Тимна. Они заставят вас замереть от восхищения, в особенности после 15-минутной пешей прогулки в парке по «пути света и меди» вдоль колонн.

***Шахты Копи Царя Соломона** – медные шахты, которые расположены на территории долины Тимна рядом с городом Эйлатом.*
Археологические экспедиции доказали, что копи использовались египтянами в XIV-XI веках до нашей эры, после - мидианитами и евреями, а позднее - и древними римлянами.
Место стало легендарным и часто упоминается в литературе. Однако истинные копи Царя Соломона существовали и использовались только на этом месте. Все остальные упоминания названия для других мест – это лишь выдумки авторов.
Стоит отметить, что данная легенда привлекает большое количество туристов, которые совершают как автобусные, так и частные экскурсии на джипах к шахтам Царя Соломона.

1900 Прибытие в Эйлат.
1915 Размещение в отеле Eilat Club Hotel.
2000 Ужин.
2100 Отдых.
Прогулка по вечернему городу.

Размещение: Eilat Club Hotel 4* (или аналогичный или более высокой категории).

В сердце сухого русла реки (вади), в окружении гор и захватывающих дух пустынных пейзажей Вас ждет поистине неповторимый отдых! Пансионат "Клаб Ин Эйлат" находится на побережье "Альмог", в 7 км от центра города, и его территория располагается на 30 дунамах зеленых площадей и двухэтажных зданий, вдалеке от повседневного шума и суеты, но, вместе с тем, близко к местам времяпрепровождения города Эйлат. Не существует более идеального места для того, чтобы зарядиться энергией и отдохнуть всей семьей в спокойной и умиротворяющей атмосфере.

Ваша спальная комната с двухместной кроватью и гостиной с диваном, который раскладывается в двухместную кровать, дополнительный раскладывающийся диван-кровать для одного человека. В номере – оборудованная кухня, 2 телевизора, ванная комната и балкон с двумя пляжными стульями.

- ✓ *Телевизор*
- ✓ *Чайник*
- ✓ *Фен*
- ✓ *Кондиционер*
- ✓ *Холодильник*
- ✓ *Халат и тапочки*
- ✓ *Кухонный уголок*

Услуги – Клаб Отель Эйлат

Аквапарк

В гостинице расположен экзотический аквапарк, простирающийся на 1.2 гектара, на его территории расположены: 6 плавательных бассейнов для взрослых и детей, 2 джакузи, большие пляжные зоны, великолепные водопады, декоративные аквариумы, плодовые деревья, игровые площадки для детей и прочее.

Рестораны и бары

В нашей гостинице подаются обильные израильские завтраки в стиле "шведский стол", кроме того в гостинице расположены кафе, ресторан фаст-фуд, в котором Вы можете позавтракать, пообедать или поужинать. Возле плавательных бассейнов Вы всегда найдете палатки с разнообразными легкими закусками. Гостиница предоставляет все удобства для гостей, которые готовят еду самостоятельно: на территории гостиницы расположены два продовольственных магазина с товарами по доступным ценам. В этих магазинах Вы найдете все продукты, необходимые для приготовления обедов, а также широкий выбор полуфабрикатов, которые можно разогреть в микроволновой печи.

Супермаркет и минимаркет

На территории гостиницы расположены 2 магазина сети "Супер Клаб", которые предлагают широкий ассортимент свежих овощей и фруктов, большой выбор продуктов питания и готовой еды.

Пиратский залив

Большой развлекательный и ресторанный комплекс для всей семьи, в котором расположены: современный кукольный театр, зал компьютерных игр со 100 современными игровыми автоматами и симуляторами, которые являются последним словом в сфере компьютерных игр. На территории комплекса также расположен мясной ресторан и бар.

Затерянный Мир

В то время как Вы отдыхаете, Ваших детей будут развлекать разнообразными подвижными конкурсами, фильмами, играми, они будут заняты поделками и творчеством, которые предлагает наш детский клуб.

Шоу-группа «Клаб Отель»

Шоу-группа «Клаб Отель» развлечет вас днем разнообразными конкурсами для взрослых и подвижными играми для детей, а вечером будет рада представить вашему вниманию восхитительные мюзиклы.

Сувенирный магазин

В нашем сувенирном магазине, расположенном в лобби гостиницы, Вы сможете найти разнообразные сувениры, подарки, галантерейные товары, косметику, газеты и журналы.

Комплекс "Gym Club"

4 больших джакузи, сухая и влажная сауна, современный и компьютеризированный тренажерный зал и зал для спиннинга (велотренажеры). "Gym Club" предлагает на выбор разные виды массажей: классический шведский массаж, шиацу, рефлексология и разнообразные расслабляющие и доставляющие удовольствие процедуры, проводимые высококвалифицированным опытным персоналом.

Рекомендуемые отели категории 5*

Herods Vitalis Spa

Самый большой и самый просторный Спа-центр в Эйлате ждет вас в отеле Herods Vitalis, являющемся частью гостиничного комплекса Herods, который расположен в одном из лучших мест на побережье Красного моря. Без детей, без курения и без мобильной связи. Просто наслаждайтесь выбором из более чем 60 Спа-процедур в элегантной, спокойной и расслабленной атмосфере, где вы сможете полностью восстановить свои силы.

Отель Herods Vitalis отличается умиротворенной и легкой атмосферой, типичной для высококлассного Спа-отеля. Смените свою одежду на удобный халат и тапочки и отключитесь от повседневных проблем, наслаждаясь легкой музыкой, приятными ароматами и приглушенным светом в необычном Спа-центре. Эксклюзивный доступ к бассейну, фитнес-залу и бизнес-залу для гостей отеля.

Этот отель в Эйлате имеет меньшее количество номеров (53), но они распложены на большой территории, и каждый из них отличается исключительным простором, который вносит свою лепту в создание атмосферы покоя и расслабления. Обратите внимание на особую концепцию ресторана, где в уютной и интимной атмосфере подаются самые изысканные блюда. Все номера оборудованы джакузи в ванной комнате.

Executive room

Dan Eilat Hotel

Отель Дан Эйлат- это полностью самодостаточный отпускной рай, сочетающий роскошь и стиль с весельем, неформальной обстановкой и круглосуточной активностью. Великолепно расположенный на первой береговой линии у волшебного Красного моря, отель Дан Эйлат предлагает своим гостям все, что только можно пожелать и еще больше. К вашим услугам живописная территория отеля с особыми лазерными эффектами, великолепные гостевые номера, а также сьюты с балконами с видом на море и самыми современными удобствами. Гости, остановившиеся в номерах Экзекютив, номерах с террасой а также в сьютах, могут свободно пользоваться бизнес лаунжем "Кинг-Давид". Еще одна особенность отеля Дан Эйлат- это его прекрасная еда и рестораны с многонациональной кухней, известные своим захватывающим разнообразием и меню для гурманов с блюдами со всех уголков мира. Закажете ли вы обильный израильский завтрак, обычный обед или шикарный банкет, вы можете ожидать потрясающего представления, превращающего каждое блюдо в гастрономический шедевр. Кроме того, гости могут наслаждаться своеобразной обстановкой – как на открытом воздухе, так и в великолепно обустроенных помещениях отеля.

Terrassa Superior room

Club Suite

День 4

Eilat

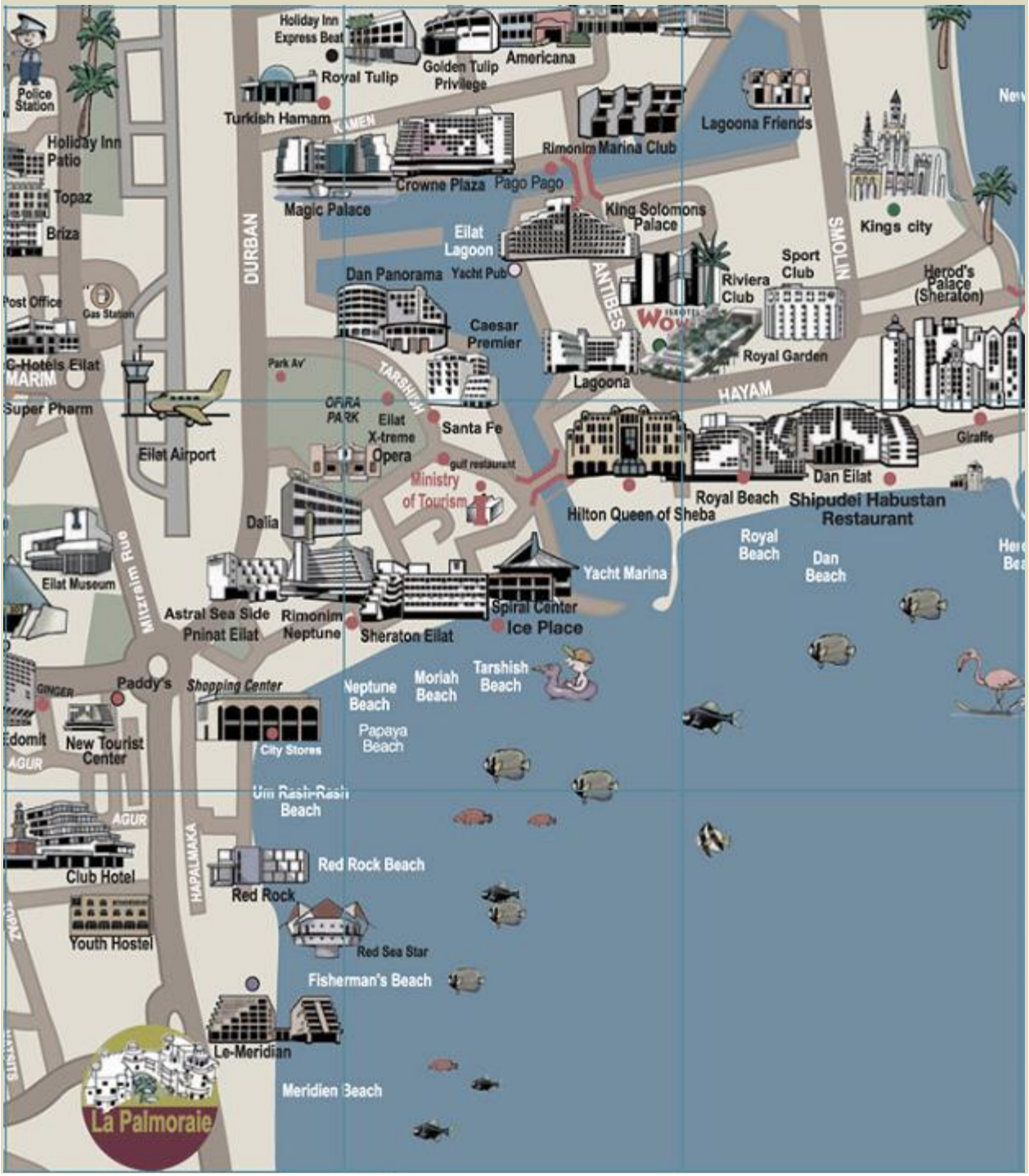

***Эйлат** — израильский порт на Красном море, известный курортный и туристический центр с международным аэропортом. Здесь построены первоклассные отели и благоустроенные пляжи.*

Богатый подводный мир Эйлатского залива привлекает сюда многочисленных любителей подводного спорта. Одна из главных достопримечательностей акватории Эйлата — коралловые рифы.

В 1966 г. Эйлатское побережье было объявлено природным заповедником. Эйлат является зоной беспошлинной торговли.

На протяжении последних 20 лет Эйлат имеет репутацию престижного зимнего курорта, идеального места, куда можно вырваться из холодной Европы, чтобы недельку-другую понежиться под зимним солнцем.

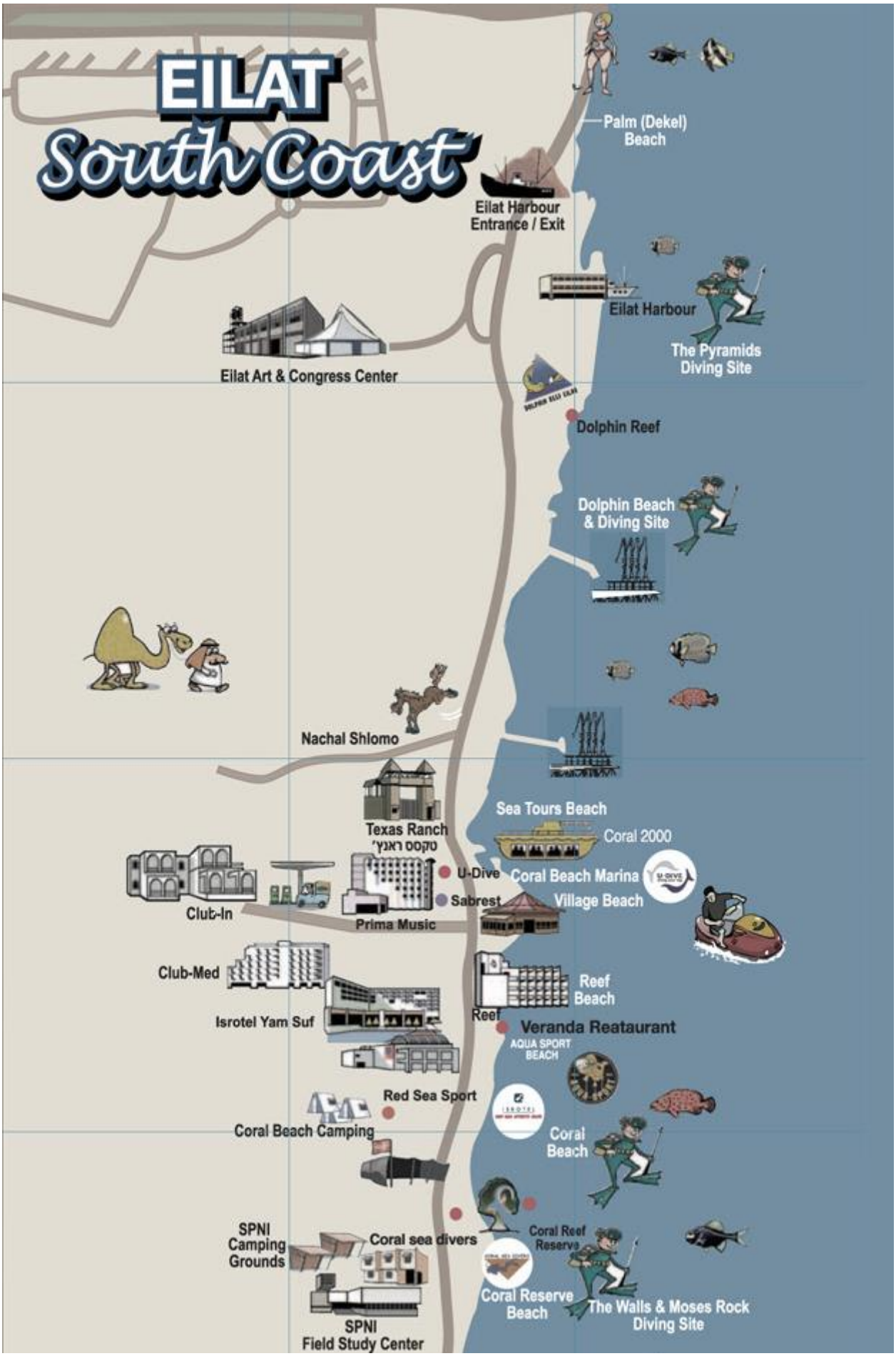
EILAT
South Coast
Palm (Dekel) Beach
Eilat Harbour Entrance / Exit
Eilat Harbour
The Pyramids Diving Site
Eilat Art & Congress Center
Dolphin Reef
Dolphin Beach & Diving Site
Nachal Shlomo
Sea Tours Beach
Coral 2000
Texas Ranch
טקסס ראנץ'
U-Dive
Coral Beach Marina
Sabrest
Village Beach
Club-In
Prima Music
Club-Med
Reef Beach
Isrotel Yam Suf
Reef
Veranda Reataurant
AQUA SPORT BEACH
Red Sea Sport
Coral Beach Camping
Coral Beach
SPNI Camping Grounds
Coral sea divers
Coral Reef Reserve
Coral Reserve Beach
The Walls & Moses Rock Diving Site
SPNI Field Study Center



Чем заняться в Эйлате (для детей)

Парк аттракционов King's City

Парк аттракционов King's City – парк развлечений и аттракционов, сюжеты которых заимствованы из библейских сказаний.
Парк напоминает королевский дворец. Только войдя в парк, вы окунаетесь в сказочную атмосферу, которая переносит вас в прошлое.
Один из аттракционов перенесет вас во времена фараонов, другой предлагает вам отправиться в путешествие на старинных лодках между пещер, которые повествуют о жизни Царя Соломона.
Развлечения захватывают не только детей, но и взрослых. После можно отдохнуть и пообедать в многочисленных ресторанчиках, которые расположены на территории парка.
East Lagoon, Eilat, 88000, Израиль

Коралловый пляж в Эйлате

Коралловый пляж идеально подойдет для любителей активного пляжного отдыха. Здесь можно заказать подводную экскурсию, поплавать с маской, рассматривая кораллы и экзотических рыб. Также можно прокатиться на гидроцикле или водном велосипеде.
Этот пляж очень популярен среди отдыхающих. Здесь можно увидеть большое количество кораллов и более 700 видов рыб. Также здесь соорудили специальные мостики для безопасного и удобного входа в море.
На территории есть пункт проката пляжного инвентаря, душ, раздевалки, небольшие кафе и ресторан, бар с напитками и мороженым, а также детская площадка. Coral Beach Eilat, Israel.

Парк аттракционов King's City

Парк аттракционов King's City – парк развлечений и аттракционов, сюжеты которых заимствованы из библейских сказаний.

Парк напоминает королевский дворец. Только войдя в парк, вы окунаетесь в сказочную атмосферу, которая переносит вас в прошлое.

Один из аттракционов перенесет вас во времена фараонов, другой предлагает вам отправиться в путешествие на старинных лодках между пещер, которые повествуют о жизни Царя Соломона.

Развлечения захватывают не только детей, но и взрослых. После можно отдохнуть и пообедать в многочисленных ресторанчиках, которые расположены на территории парка. East Lagoon, Eilat, 88000, Израиль

Океанариум

Океанариум в Эйлате часто называют подводной обсерваторией. Это удивительное «окно» в Красное море, через которое можно полюбоваться на красоты морского дна и жизнь его обитателей.

Аквариум «Коралловые рифы Красного моря» - это не простой аквариум, а копия настоящего морского дна. Здесь около 400 разновидностей морских рыб и необычайно красивые кораллы. Ежедневно в 12:00 в аквариум погружается аквалангист и кормит рыб. Это сродни хорошему спектаклю, собирающему благодарную публику: зрители – по одну сторону стекла, а за стеклом – разноцветное великолепие морских обитателей.

Посетители особенно любят бассейн с акулами - самый крупный бассейн объёмом 650 тыс. литров, в котором спокойно и безмятежно обитают эти морские разбойники. Над бассейном построен мостик, стоя на котором вы можете наблюдать за ними, как из лодки.

И непременно нужно посетить непосредственно обсерваторию, устроенную в основании башни, которая стоит на дне моря приблизительно в 100 метрах от берега. Сквозь окна в нижней части башни, глубоко под водой, видны восхитительные по красочности сцены из жизни подводного мира Красного моря. Пестрые стайки рыб проносятся мимо окон и исчезают в коралловом лабиринте. Или вдруг морской житель покрупнее - большая рыба- подплывает к окну, посмотрит на вас своими удивленными круглыми глазами, и тихо удалится по свои рыбьим делам. И еще неизвестно, кто кого здесь рассматривает: мы - диковинных рыб, или они изучают нас.

Подводная обсерватория а/я 829 Эйлат 88000
Израиль

Ледовый дворец Айс Спэйс

Ледовый дворец Айс Спэйс – зимний островок среди раскаленного Эйлата. Айс Спэйс – дворец ледовых аттракционов.

Ледовый дворец построен по проекту немецкого дизайнера Криса Панка. Над его созданием трудилось более двухсот работников. Потребовалось сто пятьдесят тонн льда.

Ледовый дворец порадует как детей, так и их родителей. Необыкновенные скульптуры изо льда – белый медведь ростом в два с половиной метра, семейка пингвинов, 18-метровая горка, с которой можно спуститься на санках, ледяная пещера, - все это не оставит детей равнодушными.

Изящный интерьер, ледяной бар и "Музыкальная стена", в которой заморожены музыкальные инструменты, привлекут внимание родителей. Временами инструменты оживают и начинается музыкально-световое шоу.

О теплой одежде беспокоиться не стоит – ее выдают на входе.
Ice Palace Ice Space, Yam-Suf Tower Spiral House

Заповедник-аттракцион «Дельфиний Риф»
Платный пляж у Кораллового рифа на западном побережье Эйлатского залива в Эйлате. Уникальное место с открытым дельфинариумом и оборудованной территорией, единственный пляж в Эйлате, в котором растительность настоящего ботанического сада создает естественную атмосферу и тень тропической рощи.

Парк орхидей и бабочек «Утопия»
Парк «Утопия» находится в самом сердце Шарона. Это тропический дождевой лес, собравший тысячи редких орхидей и бабочек со всего мира. Половина территории парка, занимающего площадь в 40 000 квадратных метров, покрыта крышей.
Здесь вы можете наслаждаться прогулками среди утесов, бассейнов и водопадов, навевающих тропическую атмосферу, среди многочисленных переходов, холмов и мостов. Получите удовольствие от удивительного мира орхидей, уникальных тропических растений и обитающих здесь представителей животного мира.
Однородные климатические условия во все времена года способствуют богатому и постоянному цветению, что позволяет посещать парк в течение всего года независимо от погоды.
В парке «Утопия» взорам посетителей предстанет открытый сад, в центре которого находится водоем с музыкальными фонтанами, окруженными холмами. В ходе вашей прогулки по парку на каждом шагу вас ожидают многочисленные сюрпризы: холм лабиринтов, включающий двухъярусный лабиринт и классический лабиринт, холм Эрец Исраэль, сад бабочек, холм кактусов, холм пагоды, аллея топиари (фигурно подстриженных деревьев и кустарников), игровой и живой уголки, аллея гамаков, тропинка пряностей и многое другое.
Если вы хотите совместить приятное с полезным, вы также можете провести в нем конференции и общественные и семейные мероприятия.
Побывав в этом райском месте, вы сможете убедиться в том, что утопия может быть реальностью.
Парк «Утопия» находится в кибуце Бахан, что в Шароне, около Бат Хэфер.

Neptune Beach

День 5
Eilat → Red Canyon

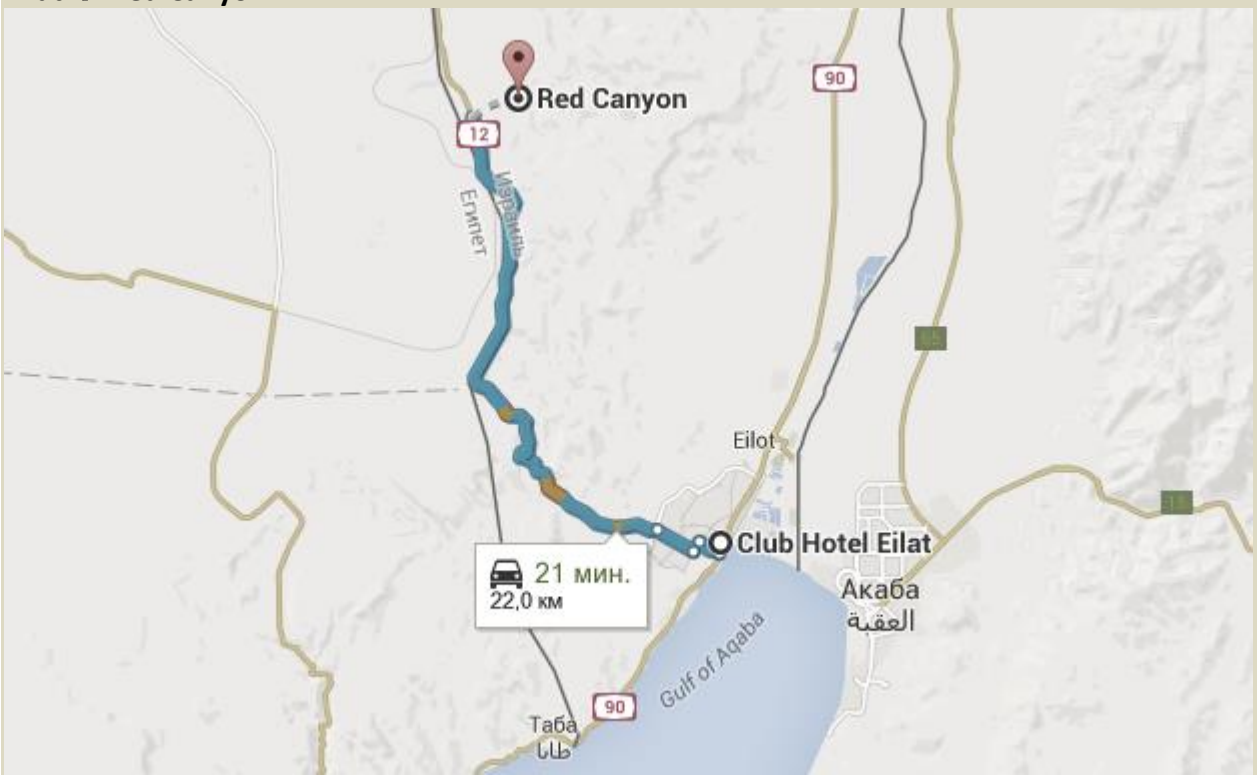

Red Canyon

Одним из самых потрясающих мест в окрестностях Эйлата по праву считается **Красный каньон**. Одни говорят, что Красный Каньон – это уменьшенная копия каньона в Петре (Иордания), другие сравнивают его с Цветным каньоном на Синайском полуострове в Египте, а третьи вообще считают, что после посещения Красного каньона можно уже и Мексику не ехать… Свое название каньон получил из-за образовавших его песчаников красного цвета и представляет собой высохшее русло реки. Ветровая и водная эрозия сотворила, в этих местах, с песчаными породами что-то невероятное…

Так что, если вы любите активный отдых и вам по душе преодоление несложных природных препятствий, то тогда отправляйтесь в путь, уверяю не пожалеете. А какие фантастические снимке вы сможете оттуда привезти и показать друзьям и знакомым! Вот только не забудьте одеть спортивную одежду и обувь и взять с собой необходимый запас питьевой воды.

По Красному каньону проложены три туристических маршрута протяженностью 2, 5 и 7 км. Все маршруты обозначены на схеме возле автостоянки. Для указания пешеходных маршрутов на камнях и скалах по ходу следования нанесены специальные зеленые метки. Такая форма обозначения туристических маршрутов цветными метка повсеместно применяется в Израиле.

> ***Красный каньон открыт для посещения ежедневно и круглосуточно.*** *Однако, оптимальным сезоном считается период с октября по апрель.* ***Вход свободный.***

The sun rises over Red Canyon in Israel

Как добраться: *Если у вас есть машина, то добраться до каньона не сложно, нужно выехать из Эйлата на дорогу № 12 и подниматься по ней наверх. Шоссе будет идти вдоль самой границы Израиля с Египтом, временами совсем близко будет виден разделительный забор с колючей проволокой и наблюдательные вышки, по пути придется миновать израильский блокпост.*

Между 19 и 20 км дороги с правой стороны будет указатель — Красный каньон. Вернее даже два указателя, направленных в одну сторону: на Красный каньон

(Red Canyon) и на старую патрульную дорогу (Old Patrols Route). Поверните направо и двигайтесь по указателю на Красный каньон, пока дорогу не преградит ряд больших камней. Это и есть автостоянка. Здесь нужно оставить машину и дальше двигаться пешком.

На обратном пути в Эйлат можно заехать на смотровую площадку у шоссе №12. Отсюда открывается замечательный вид с одной стороны на Акабу (Иордания) и Акабский залив, а с другой стороны, через колючую проволоку, на египетскую часть — Синай. Лишь только Эйлат отсюда к сожалению не виден, его закрывают горы.

Road #12

Turn right from road #12 on 29.669850, 34.870433

!!! Важно не забывать про зеленые метки, нанесенные на камнях, они приведут вас обратно к стоянке.

Сначала каньон не производит особого впечатления и выглядит как небольшой овраг, окруженный мягкими породами песчаника желто-золотистого цвета.

Постепенно дно оврага ссужается, а стенки становятся выше. Мягкие и светлые породы песчаника сменяют более твердые с розовым и красным оттенком, местами с прослойками шоколадного цвета. Вечером в сумерках они отливают голубизной.

Дно каньона постепенно спускается вниз, а стенки становятся все выше и выше. В тех местах, где спуск наиболее пологий, в стенки каньона вбиты скобы и даже приделаны железные перила. В некоторый местах, каньон становится настолько узким, что кое-кому придется «протискиваться бочком». Протяженность самого Каньона небольшая и составляет порядка 300 метром, а глубина достигает 30 м, но зато какой это маршрут…

Каньон выходит к Вади Шани (в переводе как пересохшее русло потока), в этом месте установлен специальный зеленый стенд, у которого рекомендуется встречаться заблудившимся или отбившимся от группы.

Именно здесь можно немного отдохнуть и решить либо продолжить путь дальше по более протяженному маршруту, либо вернуться назад. Если в вашей группе нет особо пожилых людей или совсем маленьких детей, то вернуться назад можно, воспользовавшись верхней дорогой. Для этого надо подняться по идущей наверх тропинке, которая выведет к склону каньона, в который вбиты железные скобы. Может показаться, что этот путь довольно сложен, но это только сначала, дальше все будет довольно легко.

Вид на каньон сверху не менее эффектен.

Размещение: Eilat Club Hotel

День 6

Eilat → Akaba → Petra

0600 Завтрак.

0635 Встреча с водителем у входа в отель.

0640 Ранний выезд из отеля, обеспечит нам раннее прибытие на пограничный пункт, где представители принимающей компании (местного тур оператора) помогут вам быстро пройти все необходимые процедуры. По ту сторону границы, вас встретит иорданский гид и он проведут вас через процедуры оформления виз.

Провозить продукты питания и напитки из Израиля в Иорданию запрещено. При посадке в мини–бус, вы получаете бутылку минеральной воды.

Обязательно возьмите с собой полотенце и фонарик.

Petra – while a short horse ride near the entrance is included in the entrance fee we strongly advise you against using them. Unfortunately the horses' handlers are constantly demanding very high 'tips' at the end of each ride and we have received extremely negative feedback from people using these horse's, mostly because of the aggressive manner in which 'tips' are demanded. Remaining with the guide for the brief walk to the Siq is a far better option and you get to hear more about the sites along the way. For those who have difficulty walking the whole route of Petra, carriages for two are available from the entrance to the treasury and back again at the end of the day. This costs about $30 return journey, paid directly to the handler. Unfortunately as with the horses, we have received a lot of complaints about the behavior of the handlers. Some guests have paid for a return journey only to be left to walk back when the carriage has not shown up at the end of the day. Please be advised that the issue of the animal handlers in Petra is entirely out of our hands and therefore we cannot accept any responsibility for the services they provide. Unfortunately, based on a lot of experience, we must advise you to avoid using them if you possibly can. We hope that very soon we will be able to update.

Вы отправляетесь на четырех часовую экскурсию в Петру, через Акабу и знаменитый Вади-Рам. Ваш гид расскажет вам об истории и культуре Иордании.
При приближении к Вади-Рам, пред вами открывается изумительный пейзаж Красной пустыни. На пути в Петру мы делаем короткую остановку, что б насладится захватывающими видами этого чуда природы, пустыни Вади Рам.
Рядом с Петрой мы делаем еще одну остановку на площадке обозрения, чтобы взглянуть на Вади-Мусса (Долина Моисея). Вдали мы сможем увидеть гору Аарона, на которой, по преданиям, умер первосвященник Аарон, брат Моисея. Перед посещением Петры, мы лакомимся местными Баклауа (арабские сладости).
При въезде в Петру мы попадаем в каньон Сик, где есть возможность проехаться на лошадях (бесплатно, не включая чаевых – 2-3 динара или 5 долларов). Большинство туристов предпочитают пройти Сик пешком.
Вдоль дороги видим каменоломни Силика, валуны, и надгробный обелиск. При входе в каньон Сик, мы видим остатки арки, которая в древности была воротами в Петру. Так же, мы видим начало оригинальной системы водопровода, идущего по всей длине каньона Сик. Древняя резьба украшает возвышающиеся вокруг стены. Мы выходим к наиболее известному монументальному храму Петры – сокровищнице Хазне.
Далее, площадь Фасадов, Набатейский Театр, Царские Гробницы.
Мы пройдёмся по улице Колллонад, и посетим Великий храм.



Основные достопримечательности Петры, которые вы успеете увидеть…

- ✓ *Аль-Хазна (усыпальница одного из набатейских царей);*
- ✓ *Ад-Дейр («Монастырь»);*
- ✓ *Сахридж («Глыбы Джинов»);*
- ✓ *«Обелисковая Гробница»;*
- ✓ *«Площадь Фасадов»;*
- ✓ *Священная гора Джабель Аль-Мадбах («Гора Жертвоприношений»);*
- ✓ *«Царские Гробницы»;*
- ✓ *Мугар Ан-Насара («Пещеры Христиан»);*
- ✓ *Амфитеатр;*
- ✓ *Византийская церковь с руинами Нимфеума;*
- ✓ *Аль-Уззы Атаргатис («Храм Крылатых Львов»);*
- ✓ *Каср Аль-Бинт («Дворец Дочери Фараона»);*
- ✓ *«Усыпальница Легионеров» и др..*

В городе два археологических музея – старый (на горе Джабель Аль-Хабис) и новый – обладающий замечательными коллекциями, множество памятников. Долина Вади-Мусса («Долина Моисея»), гора Джабель-Гарун (гора Аарона, на которой, по преданиям, умер первосвященник Аарон), источник Айн-Мусса («Источник Моисея») и др.. Город включен в список всемирного наследия ЮНЕСКО.

1500 После обеда у вас будет свободное время.
1800 Вечером перед ужином (или после, уточняется) мы совершим ночную прогулку по Петре. Возвращение в лагерь. Ночевка в лагере бедуинов.

! Ночные прогулки по Петре проводиться по понедельникам, средам и пятницам (только)

Night walk (candle trail)



Звездное небо над лагерем

Петра и Набатеи

Кто такие набатеи и откуда они пришли на земли сегодняшней Иордании? Историки не могут дать точного ответа на этот вопрос. Известно лишь, что набатеи построили удивительный и загадочный город Петра. Город в скалах, где обитали и мертвые, и живые. Затерянный в песках город-призрак, на

протяжении веков обраставший легендами и, наконец, почти случайно найденный в начале XIX века…

Предания о затерянном среди скал и песков древнем набатейском городе будоражили сознание европейских ученых и путешественников еще со времен крестоносцев. Эти земли в Средние века контролировали свирепые бедуинские племена, а потому их недоступность еще больше подогревала воображение. Отдаляясь во времени, Петра все больше и больше обретала призрачные черты ближневосточного Эльдорадо, пока, наконец, почти случайно не была обнаружена швейцарским исследователем Иоганном Людвигом Буркхардтом. В надежде отыскать потерянный город он отправился вместе с караваном от Дамаска до Каира. В конце августа 1812 г. путешественник оказался недалеко от предполагаемого места расположения Петры. Поскольку он прекрасно говорил по-арабски, был одет, как кочевник, и вообще выдавал себя за мусульманина Ибрагима ибн Абдаллу, ему не составило особого труда упросить местных арабов отвести его на могилу брата Моисея, пророка Аарона, погребенного, по преданию, на вершине одной из гор якобы для принесения жертвы.

К удивлению Буркхардта, бедуин повел его в горы. Издали они казались совершенно непреодолимыми, но при подходе к ним в одной из скал внезапно обнаружился узкий проход в глубокое ущелье - Сик. После двадцатиминутной прогулки по дну извилистого каньона взору изумленного швейцарца открылись грандиозные развалины мертвого города, в которых он опознал Петру - потерянную столицу набатеев. От этого открытия он пришел в такой восторг, что чуть было не выдал себя. Но дело было сделано, Буркхардт оказался первым европейцем за последние шестьсот лет, который увидел это чудо света.

О набатеях сегодня известно немного. Сами они не оставили о себе никаких письменных свидетельств. Все, что мы знаем о них - это истории, рассказанные заезжими путешественниками многие сотни лет назад, или скудные данные археологических раскопок. Кстати, сегодня в Петре подробно исследовано только около пятнадцати процентов территории. Так что неизвестно, какие еще открытия ждут нас в будущем. Хотя вряд ли эти раскопки прольют свет, скажем, на происхождение набатеев. Одни считают их простыми кочевниками, осевшими в этом удобном месте исключительно из-за его выгодного географического расположения. С давних пор здесь проходили главные караванные маршруты, соединявшие Европу, Азию и Африку. Другие не соглашаются с этим, указывая на слишком уж обширные познания набатеев в области земледелия и орошения. Это, в общем-то, действительно не было свойственно кочевникам. Некоторые называют их прародиной Ассирию, север Аравийского полуострова или даже Йемен. Теорий много, но понять, какая из них верна, сложно. Так или иначе, точно известно, что первым властителем Набатейского царства был Арета I, взошедший на престол в 169 г. до н.э. Конечно, история государства в скалах Петра, название которой и означает на греческом "скала", началась не с этого момента. Достоверно известно, что в 312 г. до н.э. оно уже существовало. Об этом говорят греческие источники. Именно в этот год греческая армия во главе с Антигоном совершила неудачный поход на Петру. Скорее всего, с этого момента и началось возвышение государства, достигшего своего апогея к 106 г., когда умер последний набатейский владыка Раббэль II. Воспользовавшись этим моментом, Римская

империя легко присоединила слишком богатое и благополучное царство. Петра стала частью римской провинции Аравия. Еще триста лет продолжалось ее процветание. Но незаметное угасание города началось именно тогда. Дело в том, что набатеи были своего рода таможенниками или пограничниками. Они собирали дань с проходивших мимо караванов. Занимаясь этим веками, они и скопили свои сказочные богатства, слава о которых не давала покоя многим поколениям кладоискателей. Как раз в это время началось возвышение другой жемчужины Ближнего Востока - Пальмиры. Караваны пошли другими путями, а жителям Петры оставалось лишь сожалеть об утраченном величии и могуществе.



Петра успела побыть и частью Византии, пока два страшных землетрясения в 363 и 747 гг. окончательно не добили ее. Во времена господства арабов и крестовых походов город уже был мертв. И лишь поиски сокровищ, которые должны были быть спрятаны где-то здесь, продолжали манить сюда самых разных авантюристов. С той поры на главном символе Петры - Казне остались многочисленные следы от пуль. Бедуины считали, что если попасть в нужное место, то на них прольется золотой дождь. Увы, он не пролился, хотя кто знает, может быть, они просто стреляли не туда, куда надо. Вполне возможно, что фантастические набатейские сокровища еще лежат где-то в этих розовых руинах. Ведь никто никогда не видел, чтобы из города вывозили ценности. Хотя, по правде говоря, за триста лет можно было проесть любые, даже несметные, богатства.

Неудивительно, что именно Казну Стивен Спилберг сделал декорацией к истории о поисках священного грааля. Правда, в фильме о приключениях Индианы Джонса этот фантастический фасад лишь дверь, за которой скрываются непредсказуемые лабиринты. К сожалению, это не так. Фасады всех гробниц были вырублены в скалах, а потому за ними лишь небольшие

погребальные помещения, в которых набатеи хоронили царей или высшую знать. Представьте, каким должно было быть мастерство архитекторов, чтобы точно рассчитать и вырезать в куске цельного камня такие циклопические монолитные надгробия.

Из-за обилия гробниц в XIX веке последователи Буркхардта даже окрестили Петру гигантским некрополем. Это не совсем так. Несмотря на обилие могил в лучшие времена в городе жили, по крайней мере, 20 000 человек. Просто дома, расположенные на равнине, не сохранились до наших дней. Зато до нас дошли постройки римских времен, говорящие о том, что некогда жизнь в Петре била ключом. Это и центральная мощеная улица, колонны, триумфальная арка, руины некоторых других сооружений. Великолепный театр на три тысячи человек к этому ряду не относится, поскольку он был возведен задолго до прихода римлян и, по всей видимости, использовался набатеями в ритуальных религиозных целях. Сказать точно, что происходило на сцене это театра, невозможно. Как мы уже говорили, письменных свидетельств не осталось, так что остается только строить всевозможные догадки. По этой же причине не следует удивляться некоторым загадочным названиям в Петре: Храм крылатых львов, Дворец дочери фараона, Джинновы глыбы, та же Казна фараона. Все они были придуманы намного позже, когда от набатеев не осталось и следа. Те, кто давал подобные названия, руководствовался при этом не надежными источниками, а своими собственными весьма субъективными впечатлениями.

Например, бедуины искренне верили, что Петра была построена древнеегипетскими фараонами.

Сегодня мы знаем, что египтяне не имели к строительству этого фантастического города никакого отношения. Это сделал другой, не менее таинственный народ, достигший недосягаемых архитектурных высот, - набатеи. Без преувеличения, можно сказать, что лучшее напоминание, которое они оставили о себе потомкам и которое говорит о них лучше любых летописей, это продуваемый ветрами розовый скальный шедевр, спрятанный ими среди неприступных гор.



Seven Wonders Bedouin Camp

Размещение: 7 Wonders Camp (или в отеле)

Отель Seven Wonders Bedouin Camp *находится в пустыне, у скал Малая Петра, в 15 минутах езды от Вади-Муса. К услугам гостей ресторан и размещение в палатках.*

Гостям отеля Bedouin Camp предоставляются отдельные палатки с ковровым покрытием и коваными кроватями. В отеле имеются общие ванные комнаты с душем.
Утром в ресторане подается завтрак "шведский стол". Вечером гости могут посидеть у костра и полюбоваться светом фонариков в лунном свете, на скалах в пустыне или попить чай в традиционном шатре бейт-шар.
Отель Bedouin Camp находится в 20 минутах ходьбы от скал Малая Петра. В окрестностях отеля можно покататься на лошадях и совершить пешие прогулки. Гости также могут покататься на верблюде и совершить однодневное путешествие в замок Шоубак и к Мертвому морю.

Рекомендуемый отель в Петре
Movenpick Resort Petra

5-звездочный курорт Mövenpick в Петре предлагает 183 однокомнатных номера и номера Suite, оформленных текстурированными ближневосточными тканями природных оттенков, которые прекрасно дополняют окружение отеля. В дополнение к бесплатному минибару и бесплатному Wi-Fi к услугам постояльцев телевизор с плоским экраном и спутниковыми каналами, кондиционер и обогрев, а также 24-часовое обслуживание в номерах. В каждом номере имеется кофеварка и чайник, чтобы гости могли приготовить горячий напиток и насладиться им, любуясь прекрасными видами. .
Кроме стандартных номеров, во всех однокомнатных номерах и номерах Suite имеется собственный балкон с мебелью, на котором можно прекрасно расслабиться и полюбоваться видами. Номера Superior предлагают вид на горы, а номера Junior Suites – вид на бассейн, причем на балконе имеются кресла. При необходимости гости могут также запросить соединяющиеся номера, номера для некурящих и номера для инвалидов-колясочников.
Если вы хотите любоваться непревзойденными видами на Петру, предлагаем вам остановиться в номерах Suite, в которых также имеются док-станции для iPod и iPhone. Имеется четыре номера Executive Suite с отдельной ванной комнатой, а также два просторных номера Royal Suite с имперскими фиолетовыми акцентами в оформлении и отдельной ванной и душем. В одном из номеров Royal Suite есть кухня.

Superior room (28 m^2)

Junior Suite (32 m^2)

Executive Suite (40 m^2)


Royal Suite (55 m^2)

День 7

Petra → Wadi Rum → Akaba → Eilat

Завтрак.
Эта уникальная экскурсия начинается утром, сразу после завтрака в бедуинском лагере. нас ожидает захватывающая прогулка на джипах по божественной пустыне Вади-Рам. Мы садимся в джип, за рулём которого профессиональный водитель-бедуин (которого можно попросить и повести внедорожник самостоятельного).
Вади-Рам – это долина необычайной красоты, с её красными песчаными дюнами.
У всех путешественников, впервые открывающих для себя пустыню, да и у многих поклонников этих неповторимых мест, поистине захватывает дух от дикой красоты Вади-Рама. Пустыня Вади-Рам является одним из чудес света и ассоциируется с лунными пейзажами. Это просто рай для любителей природы. Серьезный путешественник получит огромное удовольствие от восхождений на головокружительную высоту, а обычный турист сможет просто созерцать панораму первозданной природы с её скалистыми горами. По этим землям водил свои стада Исав (сын Исаака и брат Иакова). В этом месте до сих пор сохранились древние колодцы. В Вади-Рам растут редчайшие для данной экосистемы виды растений, и водятся интересные животные, такие как каменный козел Ибекс, серый пустынный волк, лисица Блендфорда, песчаная кошка и более 110 видов птиц.

Мы посетим знаменитый ручей в Хаз-Алли и Висячие Арки. Мы проедем по великолепным малопосещаемым трассам близь границы с Саудовской Аравией. Захватывающий вид Вади-Рам, вдохновивший, когда-то, Лоренса Аравийского, он до сих пор является источником вдохновения для всех, кто совершает это путешествие.
1800 Возвращаемся в Эйлат вечером.

В стоимость данной 2-х дневной программы включено:
опытные гиды, джипы, прокат снаряжения, вход в Петру и питание.

В стоимость не включено: *таможенный налог и виза в Иорданию, стоимость которых 62$ на человека. В Иордании принято давать чаевые. Мы рекомендуем чаевые – 10$...20$ в день на человека (гидов и водителей).*

Tips are paid over the duration of the tour by the clients. Unlike in Western countries, tipping is more of a requirement than an option, but clients should tip wisely;
we suggest not going over $10 per person a day, or on a small tours of 2 - 3 people not more than $15 per person a day. Either way not less than $6 per person a day, it's best to have small notes handy for tips. Tips may be given in Jordanian currency, dollars, Euro or Israeli Shekels and shared between jeep drivers on jeep tours, local guides in Petra and drivers if applicable. As for staff at hotels, camps and restaurants, tipping is at client discretion and is optional.

Размещение: Eilat Club Hotel

День 8 и 9

Eilat

Свободное время в Эйлате, самостоятельные экскурсии и пляжный отдых.

Swim with dolphins

King’s City

Ice Space Eilat

Размещение: Eilat Club Hotel

День 10

Eilat → Mitspe Ramon → Ein Gedi → Tel Aviv airport

0900 Завтрак.
1000 Выписка из отеля.
1015 Отправление в Мицпе Рамон.
1200 Короткая остановка в Мицпе Рамон, небольшая фотосессия видов.

View from Beresheet Hotel, Mitspe Ramon, Israel

1230 Отправление на пляж Эйн Геди, Мертовое море.
1430 Прибытие на пляж. Остановка на обед, купание в мертвом море.
1745 Отправление в Тель-Авив.

> ***! Как альтернатива,*** *вы можете из Мицпе Рамона отправиться в сторону средиземноморского побережья и провести остаток времени перед отправлением в аэропорт одном из прибрежных городком к югу от Тель-Авива. Там же поужинать и выехать в аэропорт примерно в 20:45.*

1800 По пути остановка в Mitsoke Dragot (1815 – закат солнца)
2000 Прибытие в аэропорт Ben Gurion. Сдача прокатного авто (в терминале 1).
2015 Трансфер в терминал 3.
2030 Ужин в ресторане аэропорта.
2200 Начало регистрации на рейс.

День 11

Ben Gurion airport, Tel Aviv → Moscow

0100 Вылет в Москву.
SU505 09OCT TLVSVO 0100 0610

■