Рыболовное путешествие на Камчатке класса люкс, 4 дня / 3 ночи

Долина гейзеров, Камчатка, Россия

В этом коротком путешествии Вам представится уникальная возможность увидеть самые красивые и необычные места на полуострове Камчатка.
Главная достопримечательность Камчатки - Долина гейзеров - представляет собой каньон, в котором расположено одно из наиболее крупных гейзерных полей мира. Она спрятана в труднодоступном ущелье. По красоте, величественности пейзажа, количеству источников выбрасывающих фонтаны горячей воды и пара ей нет равных. Фонтанирующие гейзеры, бурлящие грязевые котлы, озеро бирюзового цвета, невероятной окраски склоны, по которым струится горячая вода и вырываются струи пара, вместе с буйной зеленью трав и деревьев создают поистине сказочное зрелище.
Рядом с Долиной Гейзеров находится еще одно, не менее впечатляющее место - Кальдера вулкана Узон. Это гигантская впадина размером 9х12 км, образовавшаяся в результате разрушения древнего вулкана, на дне которой необычайно ярко проявляется гидротермальная деятельность. Вашему взору предстанут множество кипящих и бурлящих воронок, многочисленные грязевые котлы и вулканчики, желтые фумарольные поля, парящие площадки с выходами пара и горячей воды.
К уникальным природным объектом Кроноцкого заповедника также относится Долина смерти. Здесь часто находят погибших животных и причина тому - выход и скопление ядовитых газов в ее пониженных участках. Долина смерти лежит в верховьях реки Гейзерной у подножия вулкана Кихпиныч и занимает около 2-х километров в длину и метров 100-300 в ширину. Ее дно практически лишено растительности.
Кроноцкое озеро - одно из самых больших озер на полуострове и находится в 30 км к северу от Долины Гейзеров у подножья живописного вулкана Кроноцкая сопка (3528 м). Оно имеет форму равнобедренного треугольника со сторонами около 20 километров. Озеро окружено высокими горами и его поверхности рассыпаны многочисленные скалистые острова.
Перед Вами действительно уникальная возможность увидеть это всё своими глазами в рамках одного тура!

Маршрут программы

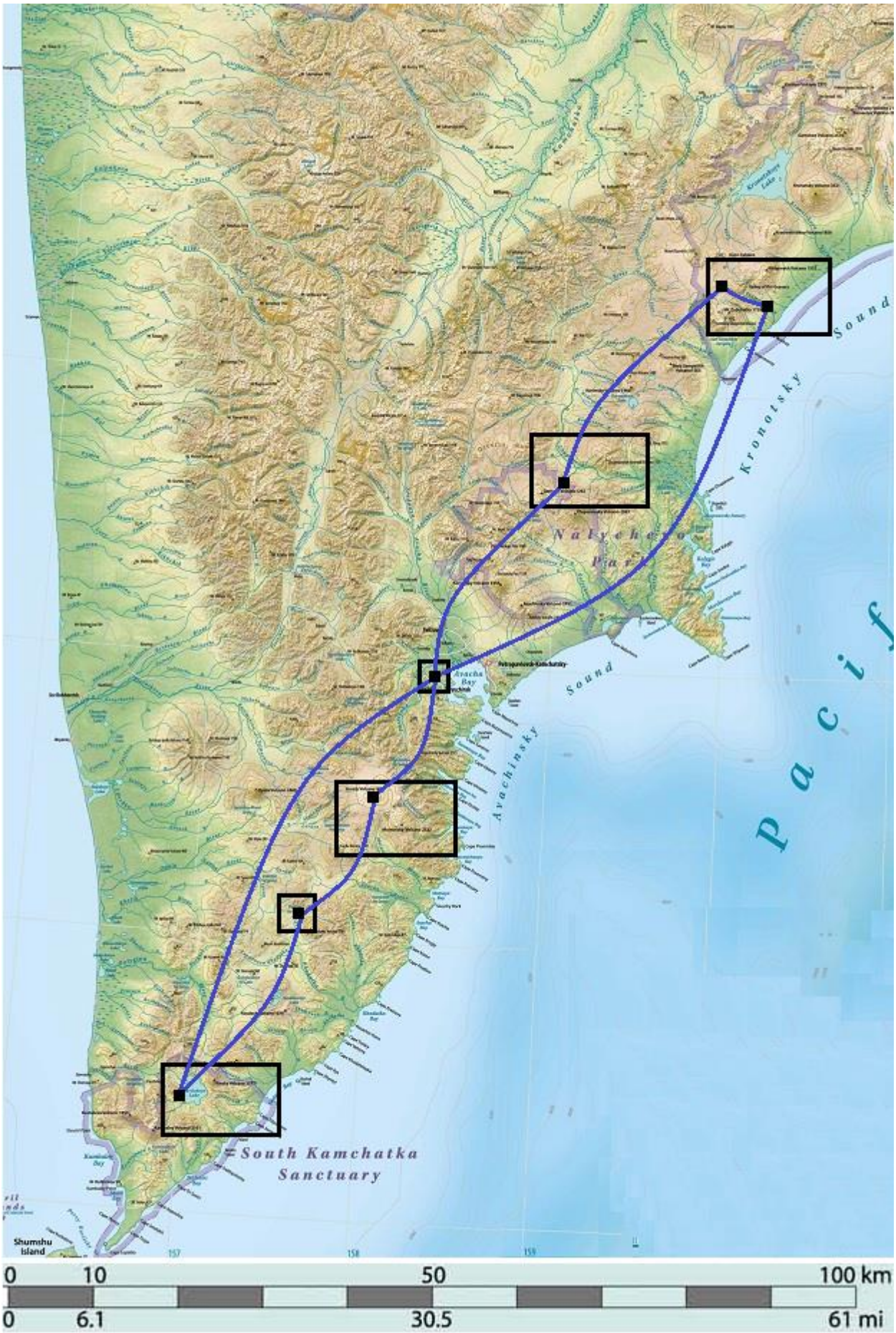

Подробная программа путешествия

Данные восхода и захода солнца: Sunrise 05:36 / Sunset 21:27

День 1, 28 июля 2013
Петропавловск-Камчатский – поселок Термальный

1125 Прилет, аэропорт Елизово.
UN117 27JUL DMEPKC 1845 1125

1130 Встреча в аэропорту и трансфер в отель.
1230 Размещение в отеле Северные приключения 5*+. Небольшой отдых после авиаперелета.

1330 Трансфер на причал.
1500 Посадка на яхту и отправление на рыбалку.

Ваша мото-яхта.

В составе команды помимо опытного капитана будет повар и дайвер, для поиска на глубинах морских моллюсков.
1530 Начало рыбалки.
Экскурсия по Авачинской бухте на морском катере к скалам "Три брата" с морской рыбалкой, объекты лова – морской окунь, ленок, палтус, моллюски.

Осмотр колоний морских птиц – топориков, бакланов, кайр, чаек.
Вид на вулканы Вилючинский, Авачинский, Корякский, Тихий океан. Уха из пойманной рыбы. Специальный дайвер угостит деликатесом - икрой морских ежей.

2000 Завершение рыбалки, возвращение в отель.
2130 Ужин.

Размещение: Парк-отель Северные приключения, коттедж, BB (завтрак).

***Russo-Balt North Adventures** является бальнеологическим курортом для уединенного отдыха небольшого количества гостей.*
Расслабленный современный стиль, комфортные номера и апартаменты со всеми возможными удобствами, а также кухня из самых свежих морепродуктов и дичи, будут создавать Ваше настроение.
***Для отдыха Russo-Balt North Adventures предлагает семь роскошных апартаментов**, индивидуальную меблированную террасу и открытый бассейн с термальной водой.*
Светлый и просторный интерьер апартаментов декорирован натуральным деревом и камнем.
*В любую погоду Вы можете погрузиться в **бассейн** под открытым небом, наполненный водой термальных источников вулканического происхождения. Spa-процедуры, целебная минеральная вода, косметический уход на основе местных лечебных грязей, трав и икры морского ежа, гарантируют исключительный результат. Живая вода вулканов Камчатки приносит молодость и здоровье.*

Ресторан
Роскошь настоящей еды, пробуждающей жажду приключений!

День 2, 29 июля 2013
Поселок Термальный – Долина гейзеров – вулкан Узон – вулкан Дзендзур
0830 Завтрак.
0930 Трансфер на вертолетную площадку.

Основные характеристики

Фирма-производитель	*ОАО Московский вертолетный завод им. М.Л. Миля*
Страна-производитель	*Россия*
Назначение	*пассажирский*
Экипаж, чел.	*1*
Пассажиры, чел.	*6—8*

Летные данные

V макс., км/час	*220*
V крейс., км/час	*194*
Скороподъемность, м/сек	*4,5*
Дальность полета, км	*580*
Рабочая высота, м	*875*
Макс. высота, м	*4000*

Силовая установка

Кол-во двигателей	*2*
Модель двигателя	*GTD350 turboshafts*
Тип двигателя	*газотурбинный*
Система питания	*распределенный впрыск в камеру*
Топливо	*керосин*
Мощность взлетная, л.с.	*425*

Фюзеляж

Количество дверей	*3*

Габариты

Длина фюзеляжа, м	*11,9*
Длина с винтом, м	*17,4*
Диаметр несущего винта, м	*14,56*
Высота, м	*3,75*

Вес, масса

Полный взлетный вес, кг	*3700*
Полезная нагрузка, кг	*1140*
Емкость топливного бака, л	*238*

1000 Посадка в вертолет МИ-2 и начало экскурсионной программы - Вертолетная экскурсия в Долину Гейзеров.
В полете – вид на извергающийся вулкан Карымский, облет кратера вулкана Малый Семячик с кислотным озером внутри кратера.

Долина Гейзеров

Знаменитая на весь мир уникальная природная композиция, считающаяся одной из главных достопримечательностей России. Особо охраняемая природная территория в Кроноцком государственном биосферном заповеднике. Долина Гейзеров была открыта всего лишь в 1941 году, когда гидролог Кроноцкого заповедника Татьяна Устинова и проводник-ительмен Анисифор Крупенин поднялись по руслу реки Шумной и остановились между скал в устье неизвестного притока. Долина Гейзеров в любое время года наполнена струями клубящегося пара, легким запахом серы и сверкающим дождем разноцветных брызг. А после огромного обвала перекрывшего русло реки, Долину Гейзеров

теперь украшает озеро небесно-бирюзового цвета. Правда, при этом, многие гейзеры оказались под водой, откуда теперь доносится таинственный и грозный рокот невидимой подземной деятельности. Особую привлекательность для наблюдения вызывает гейзер Великан, выбрасывающий столб воды на высоту до30 метров, а клубы пара на высоты до300 метров и выше. Гейзеры, фумаролы, термальные и минеральные «пульсирующие» источники, а также целые каскады небольших водопадов представляют собой феномен глобального масштаба. Подобные природные явления в такой значительной концентрации встречаются еще лишь в нескольких точках планеты - в Новой Зеландии, Исландии, Японии и Йеллоустонском парке в США. Из жерл гейзеров, некоторые из которых имеют такие образные названия, как «Большой», «Тройной», «Первенец», «Сахарный», с четкой периодичностью вырываются фонтаны кипятка и пара. Всего на 6-километровом отрезке Долины – более 20 крупных гейзеров плюс многие десятки небольших и совсем маленьких термальных источников и паро-газовых струй. Богатство форм и красок Долины Гейзеров создают не только причудливые скалы, обрывы, фонтаны воды и пара, гейзеритовые конусы, озеро и многометровый селевый поток разрезавший Долину пополам в июне 2007 года, но и термофильные водоросли и бактерии, развивающиеся повсюду, где есть струйка горячей воды.

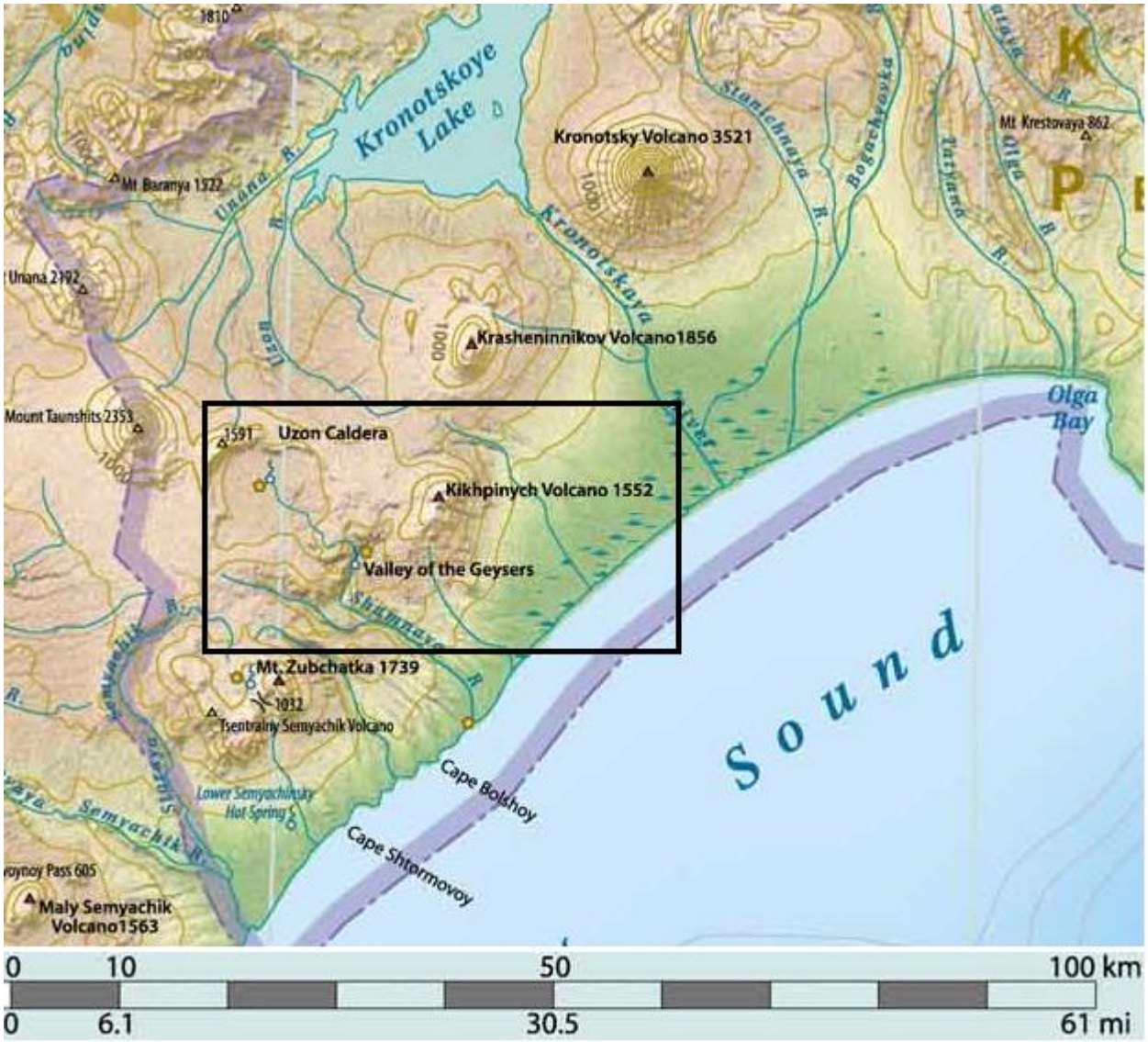

***!!! Здесь и далее по программе** вертолетных экскурсий мы приводим приблизительное время передвижения вертолета по маршруту. Количество времени, которое вы желаете провести в той или иной точке вы согласовываете на месте с вашим гидом и пилотом.*



Вид из иллюминатора вертолета

1100 Пешая экскурсия в Долину гейзеров, осмотр 18 действующих гейзеров и грязевых котлов, наблюдение за извержениями гейзеров.
1300 Перелет в кальдеру вулкана Узон, осмотр кратерных озер, фумарол.

Кальдера вулкана Узон
Обширная вулканическая чаша, диаметром 10–12 км, с бортами высотой 200–800 м, внутри которой расположено множество грязевых котлов и термальных озер. На территории в несколько сотен квадратных метров вы сможете

наблюдать причудливые миниатюрные грязевые вулканчики, лужи с кипящей глиной различной окраски, озеро Банное, Хлоридное, Утиное с водой молочно-белого цвета и многое другое. В5 км от кальдеры расположено древнее озеро Дальнее, с захоронением старого племени на острове.

Кальдера (с испанского — чаша, котел) представляет собой чашеобразную котловину размером 9 х 12 км. Высшая точка борта кальдеры — пик Бараний — находится на высоте 1 617 м над уровнем моря, дно кальдеры — на высоте 650–700 м. Кальдера сформировалась около 40 тысяч лет назад.

Из исследователей кальдеру впервые (в 1854 г.) посетил геолог К. фон Дитмар. Первые подробные исследования произвел в 1933 г. Б.И. Пийп.

Узон — уникальное творение Природы, естественная лаборатория, позволяющая моделировать процессы в термальных экосистемах.

Гидротермальная система Узона — одна из мощнейших на Камчатке. На узкой, 200–350 м шириной, зоне, в виде пяти термальных полей сосредоточено более 1 тысячи термальных источников разнообразного размера и формы, множество выходов парогазовых струй, грязевых котлов и грязевых вулканчиков, термальных озер. Есть даже выходы нарзана.

Здесь, как нигде в мире, одновременно и рядом в максимальной полноте наблюдаются разнообразные проявления молодого вулканизма различного состава, продукты оледенения, сольфатарные поля с залежами самородной серы и массивами гидротермальных измененных пород всех мыслимых расцветок.

Гидротермально измененные породы имеют четкую вертикальную зональность, поскольку с изменением температуры и давления от глубинных слоев к поверхности в осадок выпадают сначала те химические соединения, температура кристаллизации которых сравнительно высока, затем — те, что осаждаются при более низких температурах. Таким образом, вертикальный профиль пород на термальном поле можно уподобить своеобразному стеллажу, где каждое химическое соединение занимает свою, и только свою, «полку», строго соответствующую условиям его осаждения.

Здесь находится своеобразное горячее, с выходами радона озеро Банное, в котором под слоем воды на глубине 28 м существует корка серы, а под ней — резервуар расплавленной серы.

В настоящее время в кальдере формируется месторождение мышьяково-сурьмяно-ртутных сульфидных руд и в непосредственной близости от него наблюдаются выходы нефти, обладающей рядом уникальных особенностей.

Об исключительной минералогической палитре Узона свидетельствует следующее: здесь выявлено 65 (!) гидротермальных минералов. В их числе В.И. Поповой с соавторами в середине 80-ых годов впервые для СССР описаны две оригинальные формы сульфида мышьяка: узонит и алакранит. При этом узонит пока нигде за пределами кальдеры Узона на планете более не обнаружен.

Особенностью Узона является нефть, обнаруженная на термальных полях, причем её высокая оптическая активность считается свидетельством биогенной природы.

Своеобразие природного комплекса кальдеры Узона — в разнообразии его компонентов, в необычности их сочетании, в роли биогенных факторов в круговороте веществ. Древесная растительность соседствует с растительностью горных тундр и альпийских лугов. Здесь обнаружены высокие показатели плотности размещения гнездящихся птиц. Наглядны адаптации животных и растений к специфическим условиям термальных участков.

***Узон красив в любое время года** и в любую погоду… но те краски, которые предстают перед взором посетителей в солнечную сентябрьскую погоду, настолько разительны, что вызывают всеобщее восхищение.*

1430 Перелет к подножию вулкана Дзендзур.

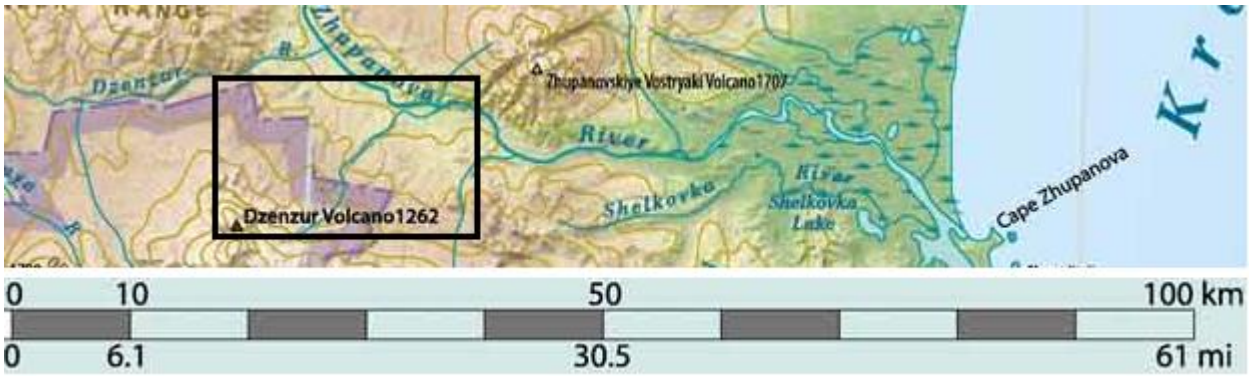

1500 Обед из камчатских деликатесов, купание в горячем термальном источнике.

Рыбалка на реке Жупанова (опция)

!!! По желанию, очень необходимо будет предупредить вашего пилота/гида в этот экскурсионный день может быть включена рыбалка на реке Жупанова.
Безусловно сколь-нибудь имеющая смысла рыбалка занимает время и в этом случае вам придется пожертвовать посещением, либо сокращением пребывания в некоторых запланированных маршрутом местах, по меньшей мере – вулканом Дзендзур или/и кальдеры вулкана Узон (например).

!!! Непосредственно перед вылетом вы должны сообщить пилоту/гиду о своем желании порыбачить и примерно определить количество времени (часов), которое хотите этому уделить.

> ***Река Жупанова*** *является одной из самых интересных и красивых рек Камчатки. По своей сути она уникальна и неповторима и вряд ли можно сыскать другую реку Камчатки, которая бы хоть отдаленно могла быть на нее похожа. Об этой реке много писал своих статей рассказов известный журналист, ведущий телепередачи «В мире животных» Василий Песков. Приезжали сюда российские президенты. Здесь рыбачил экс президент США Джим Картер. Не просто так приезжали и не просто так рыбачили. Потому, что она лучшая, ясно? Река Жупанова берет свое сочетанием самых важных факторов. Первое, — она находится всего в 90 км от аэропорта Елизово. Рядом. Второе, — она целиком пробивает свой путь через Восточный хребет Камчатки и потому она быстра, порожиста и красива. Воды Жупанова прозрачны как слеза. На ее берегах нет поселков, дорог и населенных пунктов. В непосредственной близости от реки находятся четыре действующих вулкана. В нижнем течении реки Жупанова у притока Дзензур находятся горячие термальные источники. В реке огромное количество рыбы. Много и лосося и проходных гольцов (мальма и кунджа). Река Жупанова признана уникальной рекой, де проживает самая крупная микижа (радужная форель) всего Северного полушария Земли. Ученые кафедры ихтиологии МГУ пришли к заключению, что река Жупанова считается одной из пяти рек Мира, где появилась как вид радужная форель.*

Трофеи:
• Микижа (дикая радужная форель) до 6 кг • Кунджа до 12 кг • Кижуч до 6 кг • Чавыча • Горбуша • Кета • Мальма (голец).

Способ ловли:
• Нахлыст • Спиннинг.

> ***!!! Внимание***
> *На реке Жупанова очень много медведей. Они будут встречаться как на реке, так и вблизи лагеря. Гиды, сопровождающие рыболовов, вооружены. На всех базах запрещено: отходить далеко от вооруженного гида; оставлять остатки еды на берегу; мусорить в лагере; Пожалуйста, во избежание инцидентов, соблюдайте правила безопасности и внимательно относитесь к окружающей Вас среде.*



1700 Возвращение на вертолете в Петропавловск-Камчатский.
1800 Трансфер в отель.
1900 Ужин.

2030 Свободное время, отдых.

Размещение: Парк-отель Северные приключения, коттедж, BB (завтрак).

День 3, 30 июля 2013
Поселок Термальный – Курильское озеро – вулканы Горелый и Мутновский

0800 Завтрак.
0930 Трансфер на вертолетную площадку.
1000 Посадка в вертолет МИ-2 и начало экскурсионной программы - Вертолетная экскурсия на Курильское озеро.
1045 Осмотр камчатских медведей, нерестилищ лосося.

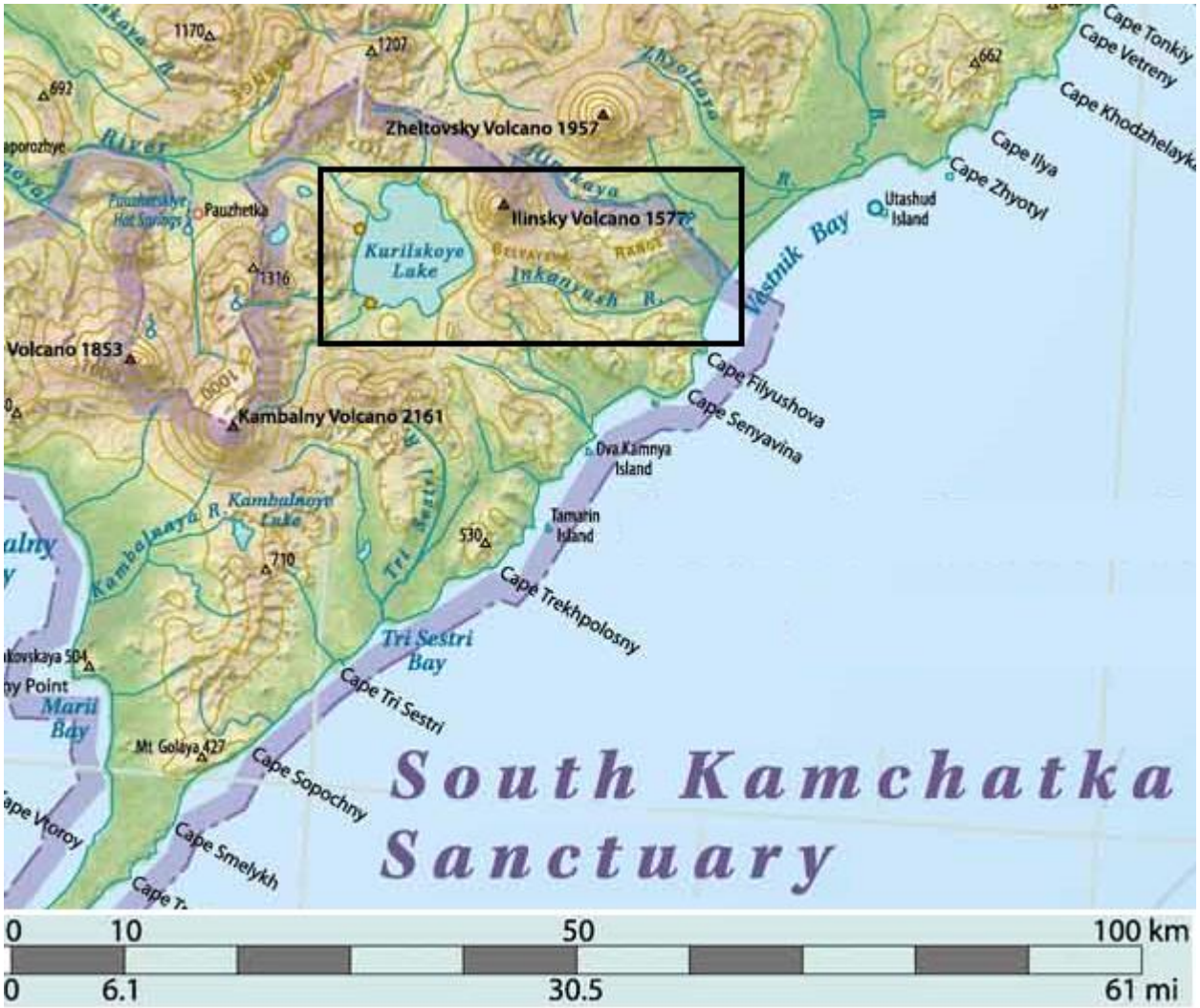

Озеро Курильское

***Курильское озеро** — одно из самых красивых мест на Земле. По величине озеро Курильское – второе из пресных озер Камчатки. Озерная котловина имеет площадь 76,2 км² и представляет собой опустившееся вулканическое плато длиной 12,5 км и шириной 8 км, образовавшееся 8 300 – 8 400 лет назад в результате мощного извержения и последовавшего за ним провала земной коры. Озеро глубоководное, средняя глубина 176 м, максимальная 306 м. Из озера вытекает одна единственная река Озерная, которая соединяет его с Охотским морем и питает жизнью. Великая нерестовая миграция длится с июля по февраль и собирает на берега озера огромное количество зверей и птиц,*

желающих полакомиться неркой: медведей, белоплечих орланов, лис, чаек, уток, лебедей и многих других. Когда рыба идет на нерест из моря в реки, вода кипит.

1230 Купание в диких горячих источниках Ходутка.
1400 Обед.
1500 Продолжение программы - перелет к действующему вулкану Горелый или Мутновский (уточняется с гидом и пилотом). Посадка на вершине вулкана, экскурсия к кратерным озерам, фумаролам, кратеров.

!!! В этот день запланировали достаточно интенсивный по формату посещения мест экскурсионный день. *Вы вольны в пределах данной программы принимать решения на месте – использовать вам, например возможность посещения вулкана Горелый или больше времени провести на озере или на источниках. В любом случае в стоимость программы включено посещения одного из указанных в программе вулканов.*

Ходутка

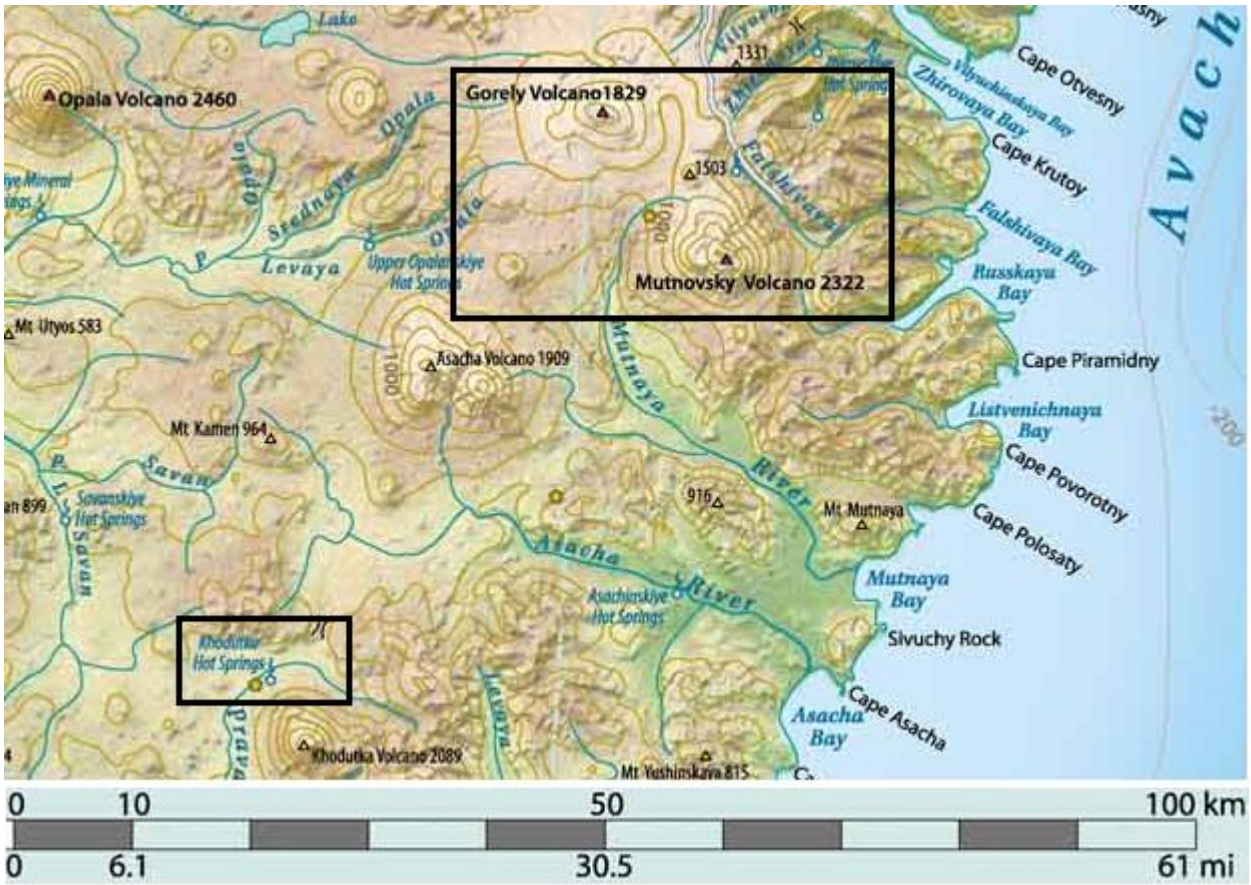

Мутновско-Гореловская группа вулканов *в 75-80 км к югу от города Петропавловска-Камчатского. Группа состоит из сложного разновозрастного массива вулкана Мутновского с едва ли не самыми мощными на Камчатке и в мире фумарольными полями; вулкана Горелого с кальдерой на вершине древнего щитового вулкана и действующим хребтообразным стратовулканом; древнего разрушенного вулкан Жировского с термопроявлениями и довольно мощными рудопроявлениями золота, свинца и цинка. Кроме того, захватывая*

периферические части вулканических построек, здесь, в субмеридиональном направлении, прослеживается узкая депрессия, раздробленная густой сетью тектонических нарушений с многочисленными проявлениями ареальных и трещинных образований, экструзий и шлаковых конусов самого разного состава и возраста. Это Северо-Мутновская тектоническая зона, к которой приурочено несколько групп термальных источников — Северо-Мутновские, Дачные, Верхне-Жировокие и Вилючинские.

Вулкан Мутновский *(52°27' с.ш., 158°12' в.д.) представлен четырьмя слившимися конусами, вершины которых в различной степени разрушены вулканической деятельностью разного характера. На месте восточной вершины образовалась сомма, в которой вырос затем шлаковый конус, вершина которого является наивысшей точкой (3323 м). В дальнейшем вулканическая активность переместилась на западные склоны массива, где возникли два частично перекрывающих друг друга эксплозивных кратера, в плане напоминающие восьмерку. Их диаметр 1,5-2 км, глубина от 300 до 600 м. Кратеры почти полностью заняты льдом и фирном. В северо-западной части кратеров наблюдается серия гнездовых воронок различной сохранности. Одна из них находится на стыке двух больших кратеров и является наиболее активной. В стадии эксплозивного кратера наблюдаются не менее интересные вулканические проявления. Здесь можно видеть парогазовые струи, выходы которых обрамлены вулканической серой. Над некоторыми из них наблюдаются серные купола высотой до 2,5 м и диаметром до 5 м. Ближе к реке Вулканной, которая прорезает дно кратера, отмечаются водяные и грязевые котлы, можно видеть образование минералов марказита, мегацинобарита, серы и т д. Последнее придает вулкану еще большую уникальность и ставит в ряд с другими поствулканическими проявлениями мира. Река Вулканная, прорезая дно и западные стенки северного кратера, на выходе образует мощный 80-метровый водопад а ниже формирует глубокий каньон — Овраг Опасный. Каньон*

и водопад придают вулкану уникальную эстетическую ценность и наряду с другими критериями ставят его в ряд памятников природы мирового значения. Последнее извержение 1961.

Вулкан Горелый *представлен двумя крупными постройками: древней щитообразной, вершина которой венчается 13-километровой кальдерой, и современной - типа сложного стратовулкана. Современная постройка занимает площадь в 150 км2, располагается в центре кальдеры, сложена преимущественно лавами базальтового и андезито-базальтового состава. Сама постройка и морфология потоков напоминают гавайский тип проявления вулканизма. Тем не менее, вершина ее обрамляется цепочкой эксплозивных кратеров, а на склонах отмечается около 30 побочных шлаковых конусов. Абсолютная высота центрального конуса 1829 м.*

Не менее интересной и уникальной является древняя постройка вулкана. Она занимает площадь в 650 км. Пологие склоны ее прослеживаются на севере до верховье р. Паратунки, северо-востоке - до верховьев р. Жировой, востоке - рек Фальшивой и Вулканной, юге - до северных склонов влк. Асача, и западе - до Толмачева дола. Сложена постройка лавами андезито-базальта и андезита и преимущественно пирокластикой андезито-дацитового и дацитового состава. В небольших количествах здесь отмечаются лавы и экструзии риолитов липаритово-го состава. Наибольший интерес представляют пирокластические

образования типа спекшихся туфов и игнимбритов, В разрезах бортов, прорезающих постройку, здесь можно проследить преобразование пирокластического материала от рыхлых пемз до спекшихся туфов и игнимбритов, а также туфолав. Этот факт, наряду со своеобразным ландшафтом, морфологией, гомодромным изменением состава продуктов, ставит вулкан в ряд уникальных памятников природы мирового значения, т. к. только здесь в естественном залегании можно увидеть механизм образования спекшихся туфов и игнимбритов. 1986 год – последнее извержение.

Вулкан Горелый

1800 Возвращение.
1900 Трансфер в отель.
2000 Ужин.

Размещение: Парк-отель Северные приключения, коттедж, BB (завтрак).

День 4, 31 июля 2013
Поселок Термальный – Петропавловск-Камчатский

0900 Завтрак.
1000 Свободное время.
1200 Трансфер в аэропорт.
1430 Вылет в Москву.
UN118 31JUL PKCDME 1430 1455

■

Стоимость – по запросу.

В стоимость программы включено:
Все трансферы по программе, индивидуальные вертолетные экскурсии по программе, рыбалка на катере, размещение в двух коттеджах с завтраком, стоимость всех входных билетов в национальные парки, услуги профессионального гида.

В стоимость программы не включено:
Все ужины, медицинская страховка, расходы личного характера, чаевые пилоту и гидам.