Восхождение на вулкан Килиманджаро (5895м), экономичная экспресс программа, 9 дней

Седловина между пиками Кибо и Мавензи площадью более 3600 гектаров является высотной тундрой в тропической Африке. Это действительно красивое и в тоже время жуткое место. В основном это ровное, местами нарушаемое случайными паразитными конусами, включая Тройки, Средний Красный и Западный Холм Лавы плато. Они больше остальных 250 паразитных конусов, врезающихся в эту плоскую гармонию. Ничто не может быть отмечено более контрастно, как внешнее проявление абсолютно разных вершин, Кибо с ее совершенными наклонными линиями и Мавензи с ее изумительной пестротой лав и фантастическим контуром, результатом чудовищного взрыва. Рука времени имеет в запасе такое же намерение и для Кибо. Но есть надежда, что эта неизбежная драма не произойдет в обозримом будущем.

Ганс Мейер (первый, кто взошел на вершину Килиманджаро, в 1887 году).

Маршрут программы

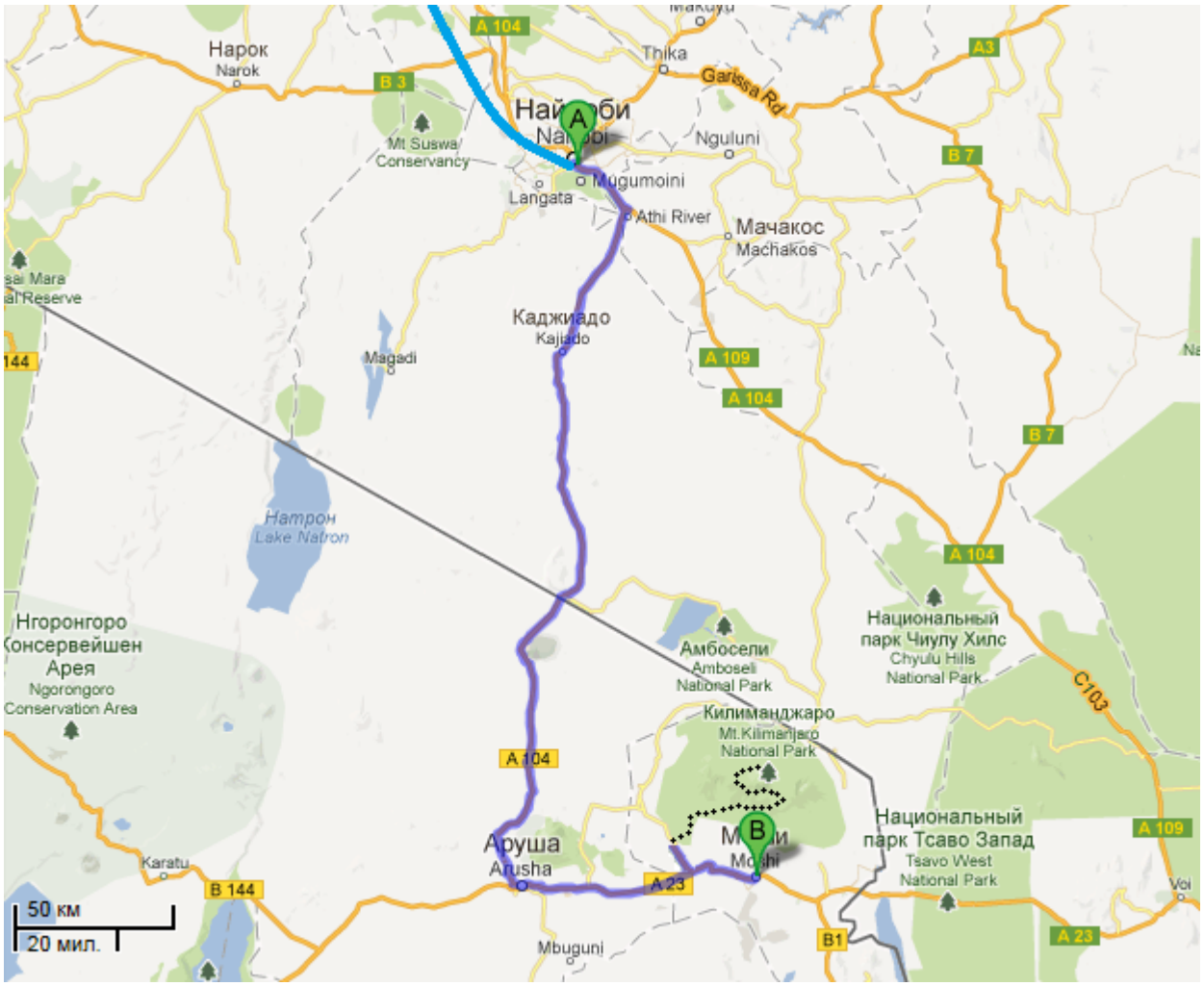

Международный **перелеты** / Наземные **трансферы** / **Восхождение**

День 1 и 8 **A** Nairobi International Airport

День 1,2 и 7 **B** Moshi

Вариант международного авиаперелета*

Предложен наиболее экономичный и удобный вариант авиаперелета (лучшее соотношение цена/качество для запрашиваемых дат тура).

```
TK414 17MAR VKOIST 1435 1540
TK607 17MAR ISTNBO 1950 0325 +1
TK608 26MAR NBOIST 0440 1015
TK417 26MAR ISTVKO 1145 1635
```

Программа восхождения

День 1
Найроби – Моши

0325 Прилет в Найроби.

```
TK414 17MAR VKOIST 1435 1540
TK607 17MAR ISTNBO 1950 0325 +1
```

0330 Прохождение таможенных формальностей, получение багажа.
0345 Встреча в аэропорту (в зале прилета).
0400 Трансфер в Моши (около 350 километров / 5 часов 30 минут в пути, с учетом прохождения границы).
0930 Прибытие в Моши.
1000 Размещение в отеле Keys Hotel Moshi 3*. Свободное время, отдых после авиаперелета.
1200 Организационное собрание. Свободное время.

Размещение: Keys Hotel 3*, Standard DBL room, BB.

День 2
Моши – Шамбас (1800 м) – Мачаме (3000 м) / 1-й день восхождения

Elevation Gain: *1,200 meters / 3,935 feet*
Distance: *10 kilometers*

Начало восхождения

Проводники и повар готовят еду

Примерно так выглядят удобства

0800 Завтрак в отеле.

0900 Трансфер к воротам Мачаме (1800 м), к месту въезда в парк Шамбас. Начало восхождения через горный лесной массив к лагерю Мачаме (3000м). Обед на маршруте. Трекинг в течение 5 часов. Ужин в лагере. Ночлег в палатках.

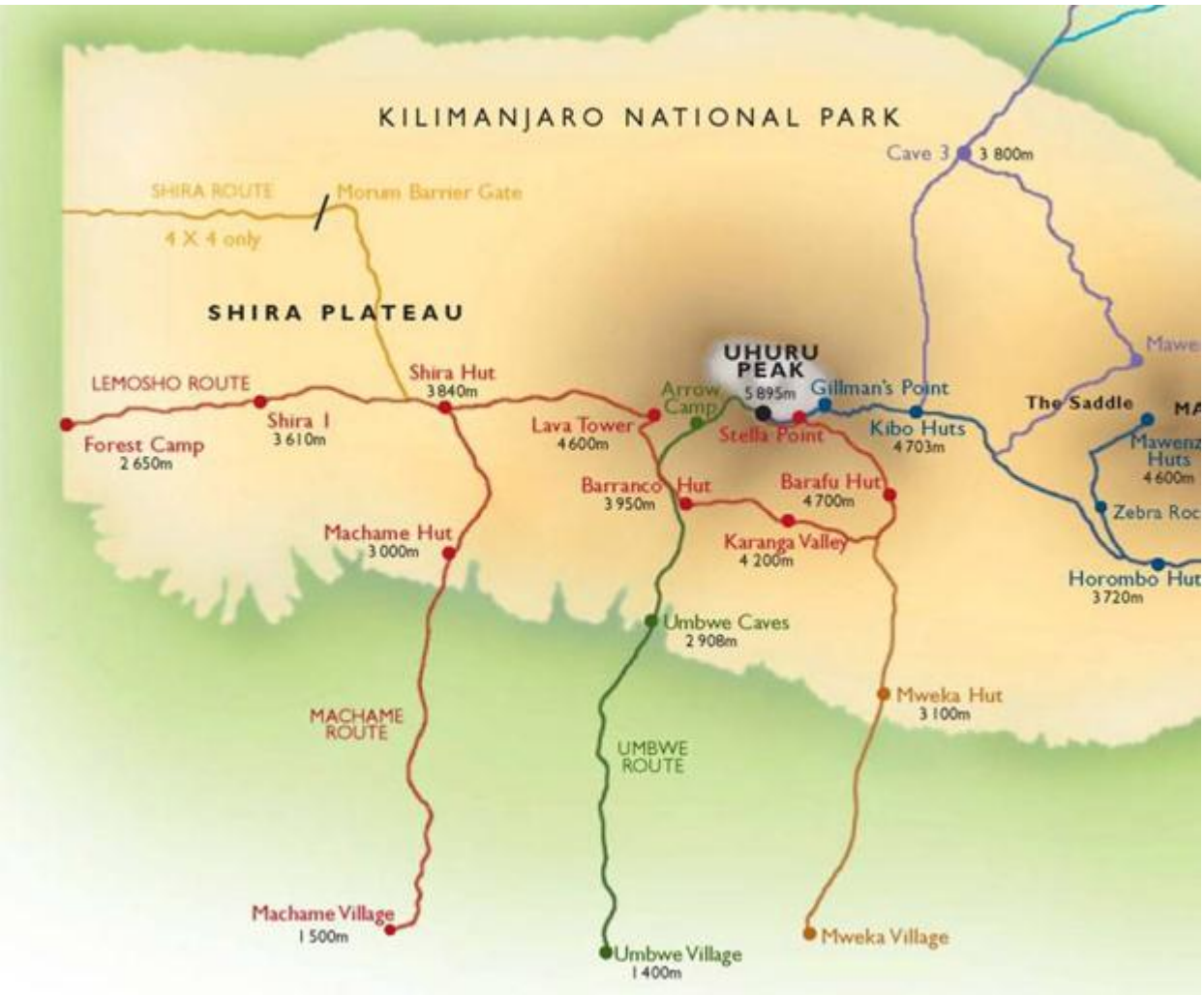

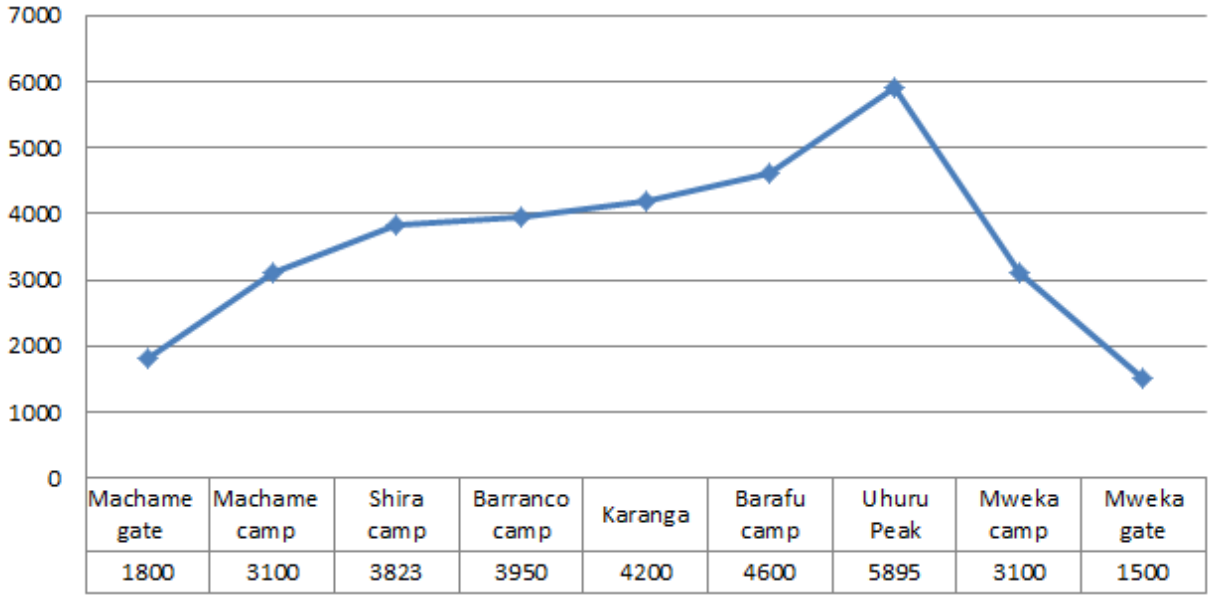

!!! *Никакого специального оборудования и снаряжения для подъема не требуется, так как это не техническое восхождение. То есть рассчитывайте на стандартный набор. Помимо стандартной амуниции для подъема, мы*

настоятельно рекомендуем взять - альпеншток, и водонепроницаемый костюм + обязательно, хорошие скалолазные ботинки, опробованные (не новые, что бы не натирать ноги).

Размещение: палатки

BLD

День 3
Мачаме (3100 м) – Шира (3823 м) / 2-й день восхождения

Elevation Gain: *840 meters / 2,760 feet*
Distance: *7 kilometers*

После завтрака выход на маршрут в 08:00. Подъём через крутые склоны, через вересковые кустарниковые леса, по направлению к «пикниковой скале» (5м несложного лазания) и плато Шира, а далее к горному лагерю Шира (3823м). Обед на маршруте. Трекинг в течение 5 часов. Ужин в лагере. Ночлег в палатках.

Килиманджаро *представляет собой огромный спящий вулкан, имеющий две хорошо выраженные вершины. Более высокая – вершина Кибо, почти правильный конус, имеющий мощное оледенение. Высота Кибо 5895 м. Несмотря на то, что вершина достаточно высокая, взойти на гору может любой здоровый человек без каких либо навыков в альпинизме. Вторая вершина горы – Мавензи - несколько ниже, 5149 м. Но она является сложной технически и доступна только для подготовленных групп альпинистов.*
Если посмотреть с вершины Килиманджаро вниз, то можно увидеть 7 хорошо выраженных троп, тянущихся, как ленты, в сторону горы. Пять из этих троп предназначены только для подъема (т.е. вы можете только идти наверх по ним, но спускаться с вершины по ним запрещено правилами Национального Парка Килиманджаро). Еще одна тропа служит только для спуска и называется Мвека (Mweka). И еще одна тропа служит как для восхождения, так и для спуска. Называется она Марангу (Marangu) или Кока-Кола путь. На высоте примерно 4000 м вокруг Килиманджаро, а вернее ее главной вершины Кибо, проходит круговая тропа, соединяющая все пути. Называется она Кольцо Кибо, хотя ее часто делят на две половины – Северное кольцо Кибо и Южное кольцо Кибо. Более подробное описание этих путей смотрите далее.

Shira camp

Размещение: палатки

BLD

День 4
Шира (3823 м) – Кибо (4600 м) – Барранко (3950 м) / 3-й день восхождения

Elevation Gain: *690 meters / 2,264 feet*
Distance: *10 kilometers*

После завтрака выход на маршрут в 9:00. Продолжение подъёма (4ч) через широкую долину, пересекая каменистые склоны и долину реки, по направлению к вершине Кибо и Башне Лавы (4696м). Далее спуск к лагерю Барранко (3950м). Обед на маршруте. Трекинг в течение 7 часов. Ужин в лагере. Ночлег в палатках.

На пути к лагерю Барранко

Размещение: палатки

BLD

День 5
Барранко (3950 м) – Каранга (4200 м) / 4-й день восхождения

Elevation Gain: *250 meters / 820 feet*
Distance: *7 kilometers*

Каранга

Акклиматизационный день. После завтрака выход на маршрут. Пересечение Большой долины Барранко, подъём по Стене Барранко и переход к реке Каранга – последнему

источнику воды на маршруте. Трекинг в течение 4-5 часов. Обед в лагере, свободное время. Ночлег в палатках.

Размещение: палатки

BLD

День 6
Каранга (4200 м) – Барафу (4600 м) / 5-й день восхождения

Elevation Gain: *400 meters / 1,320 feet*
Distance: *6 kilometers*

Средний подъём по скалистой местности к лагерю Барафу (4630м). Обед на маршруте. Трекинг в течение 4-5 часов. Ужин в лагере. Отдых в палатках.

Размещение: палатки

BLD

День 7
Барафу (4600м) – Ухуру (5895 м) / Мвека (3100 м) / 6-й день восхождения

Elevation Gain: *1,295 meters / 4,240 feet*
Elevation Loss: *2,795 meters / 9,170 feet*
Distance: *18 kilometers*

Самый трудный день на маршруте. В полночь начало подъёма через вершину Стела (5745 м) на вершину пика Ухуру, высочайшей точки Африки (5896 м). Длительность подъёма 7-8 часов.
Короткая фотосессия, небольшой отдых и… Начало спуска через горный массив, к лагерю Мвека (3100 м). Обед на маршруте. Ужин в лагере. Ночлег в палатках.

Размещение: палатки

BLD

День 8
Мвека (3100 м) – Ворота Мвека (1500 м) – Моши) / 7-й день трекинга

Elevation Loss: *1,600 meters / 5,250 feet*
Distance: *10 kilometers*

После завтрака продолжение спуска, через лес, по направлению к воротам выезда из парка. Обед на маршруте. Трекинг в течение 3-4 часов. Получение сертификатов о восхождении.

Встреча у ворот парка и трансфер в отель Keys Hotel 3*, Standard DBL room, BB.
1400 Размещение. Душ. Отдых.
1830 Выписка из отеля.
1900 Посадка в авто (микроавтобус) и трансфер в Найроби.
BL

День 9
Мвека (3100 м) – Ворота Мвека (1500 м) – Моши) / 7-й день трекинга
0100 прибытие в международный аэропорт Найроби, Кения.
0440 Вылет в Москву.
TK608 26MAR NBOIST 0440 1015
TK417 26MAR ISTVKO 1145 1635

Конец программы ■

Стоимость программы

На человека, в долларах США, при двухместном размещении и при группе…*

2 чел	3 – 5 чел	6 – 10 чел	10 – 15 чел	16 – 20 чел
US$1650	US$1625	US$1600	US$1550	US$1500

** Оплата производится в рублях по курсу ЦБ России на день оплаты +1,5%.*

В стоимость входит:
1. Проживание в Моши, в отеле 3* с 2-х местным размещением (2 ночи)
2. Проживание в палатках с 2-х местным размещением на восхождении (6 ночей)
3. Полное обеспечение восхождения (7 дней / 6 ночей), услуги англоговорящего горного проводника, повара, носильщиков провизии и личных вещей;
4. Русскоговорящий сопровождающий/гид/переводчик (по запросу – оплачивается дополнительно),
5. Питание согласно программы. В отеле Моши – завтрак, на восхождении – завтрак, обед, ужин;
6. Все необходимые трансферы по программе (в пределах Танзании, международный трансфер из аэропорта Найроби до Моши и обратно оплачивается дополнительно и зависит от размера группы, примерная стоимость от 250 до 600 долларов, за авто/автобус);
7. Получение сертификата восходителя на Килиманджаро;
8. Разрешение/оформление на посещение Национальных парков;
9. Медицинская страховка с расширением “спорт”;
10. Охрана лагеря по ночам на восхождении (во избежание случаев краж).

В стоимость не входит:
1. Международный авиаперелет Москва – Найроби), от 20000 рублей;
2. Оформление визы в Кению, при транзите в Танзанию (на месте по прилёту, US$50)
3. Оформление визы в Танзанию (на месте по прилёту, US$50)
4. Чаевые на восхождении (US$20 - US$50, в зависимости от размера группы – уточняется);
5. Изменение условий проживания (upgrade номеров), все личные и прочие расходы, не указанные в программе;
6. Доплата за 1 местное размещение в отелях;
7. Экстренная эвакуация и др. расходы, вызванные обстоятельствами форс-мажор;
8. Любые другие расходы личного характера.

Комментарии к программе

!!! *Никакого специального оборудования и снаряжения для подъема не требуется, так как это не техническое восхождение. То есть рассчитывайте на стандартный набор. Помимо стандартной амуниции для подъема, мы настоятельно рекомендуем взять - альпеншток, и водонепроницаемый костюм + обязательно, хорошие скалолазные ботинки, опробованные (не новые, что бы не натирать ноги).*

Рекомендуем ознакомиться со списком вещей и других атрибутов для 6-ти дневного похода

Одежда, вещи:	Снаряжение	Питание
- шерстяной свитер	- спальный мешок	- энергетические напитки
- дождевик	- рюкзак (сумка) для дневных переходов	- шоколад
- водонепроницаемый жилет	- фляга для воды	- сладкое
- водонепроницаемые брюки	- туалетная бумага	- фрукты, сухофрукты
- шорты	- фонарь и батарейки	- орехи
- футболки (тенниски)	- карманный ножик	
- джинсы	- личная кружка и столовые приборы	
- теплая куртка		
- термобелье (thermal underwear)		
- теплый шарф		
- перчатки		
- солнцезащитные очки		
- шерстяные носки		
- скалолазные ботинки (hiking boots)		
- легкая обувь		
- головной убор		
- полотенце		
- нижнее белье		
- носки		

А также

Фотокамера, фотоаппарат, пленка, бинокль, аптечка (аспирин, пластырь, защитный крем от солнца, антималярийные таблетки, средства отпугивающие насекомых, гигиеническая помада, таблетки для ректификации воды, бинт, леденцы от горла и т.п.), личные принадлежности (зубная щетка и паста, спички, свечи, мыло, записная книжка, и т.п.), walking stick.

Когда лучше ехать в Танзанию

Лучшее время посещения: - для наблюдений за миграцией копытных: декабрь-июль, - для наблюдений за хищниками: с июля по октябрь.

Тропический, жаркий и влажный на побережье, сухой на материковой части страны. Температура в Танзании в течение года может изменяться от +20 до +32°C, но на побережье не опускается ниже +25°C. Теплее всего в феврале и марте, самая прохлада (разумеется, относительная) — в июле и августе.

Периоды дождей (октябрь-ноябрь — сезон «коротких дождей», март-май — сезон «длинных дождей») в разных частях страны ощущаются по-разному. Сухой сезон длится 5-7 месяцев. Лучшее время для посещения севера страны — июль-октябрь и декабрь-март, юга — июнь-октябрь, запада — декабрь-март и с май-октябрь. На островах Занзибар и Мафия лучше всего отдыхать в июле-октябре и декабре-марте.

В сезон «длинных дождей» с марта по май вода льётся с неба почти каждый день, что в сочетании с жарой создаёт очень тяжёлые условия для европейцев. В этот же период резко увеличивается риск заболеть малярией и желудочно-кишечными заболеваниями. Кроме того, сезон охоты закрыт с 1 апреля по 30 июня, а в феврале-марте сезонные дожди на юге страны так размывают почву, что делают многие местности практически недоступной.

Лучшее время для посещения Танзании: с июля по октябрь и/или с декабря по март.

Статистика средних температур и осадков в Танзании.*

На юге Танзании и острове Занзибар климат несколько отличается от указанного в таблице.

Month	Jan	Feb	Mar	Apr	May	Jun	Jul	Aug	Sep	Oct	Nov	Dec	Year
Average high °C	31	31	31	30	29	29	28	28	28	29	30	31	29,6
Average low °C	25	25	24	23	22	20	19	19	19	21	22	24	21,9
Precipitation mm	66	66	130	290	188	33	31	25	31	41	74	91	1066
Avg. rainy days	8	6	12	19	15	6	6	7	7	7	9	11	113

Сезон дождей в Танзании

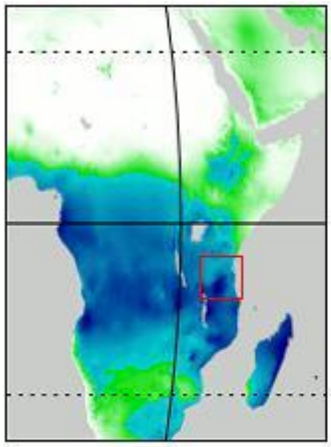

Март

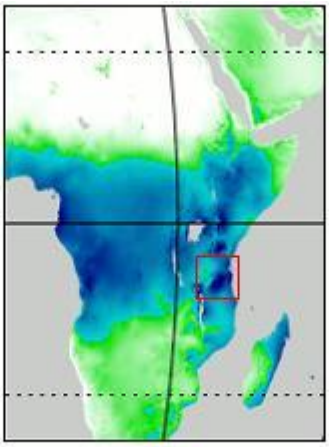

Апрель

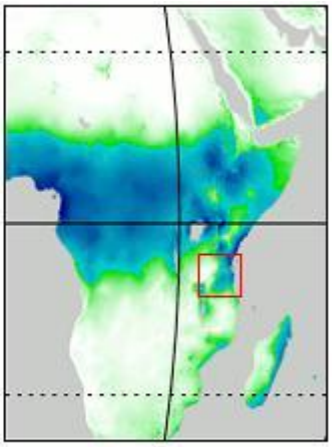

Май

Сезон / стоимость

Янв	Фев	Март	Апр	Май	Июнь	Июль	Авг	Сен	Окт	Ноя	Дек
PEAK	PEAK	HIGH	LOW	LOW	PEAK	PEAK	PEAK	PEAK	PEAK	HIGH*	PEAK*
* Nov 1 - Dec 20 HIGH, Dec 21 - Dec 31 PEAK											

Разница в стоимости программы в зависимости от сезона может немного отличаться в большуб или меньшую сторону, соответственно.

Килиманджаро

Главные особенности горы Килиманджаро

Килиманджаро является не только самой высокой горой в Африке, но и одним из самых больших вулканов в мире. Массив Килиманджаро занимает площадь приблизительно 388 500 гектаров. И хотя мы в основном говорим о двух главных вершинах – пиках Кибо и Мавензи, гора Килиманджаро является трехглавой. Третий пик известен как хребет Шира (Shira), и находится он в западной части горы. Хребет Шира – это наименьшая вершина Килиманджаро, высотой всего 3962 м. Это не что иное, как разрушенный во время извержения горный хребет. Этот хребет фактически является оправой кратера Шира с северной и восточной сторон, тогда как с южной стороны кратер покрыт более поздним материалом, образовавшимся в результате извержения вулкана Кибо.

Между хребтом Шира и западными склонами Килиманджаро простирается плато, имеющее одноименное название плато Шира. Это плато занимает площадь 6200 гектаров и является одной из наиболее интригующих особенностей Килиманджаро. Как полагают, плато является кальдерой первого вулкана (кальдера - разваленный кратер), который был заполнен лавой от более поздних извержений. Плато плавно повышается с запада на восток, достигая главной, самой молодой вершины Килиманджаро – пика Кибо.

Кибо имеет великолепно сохранившийся кратер, лучше, чем у двух других вершин Килиманджаро. Кратер Кибо имеет хорошо выраженную кальдеру, южная часть которой является выше, чем остальная. Наивысшая точка Кибо – пик Ухуру 5895 м. - самая высокая точка Африки и цель каждого, кто приехал на Килиманджаро. Вершина Кибо постоянно покрыта снегом и имеет мощные ледники. Кибо единственный пик Килиманджаро, который действительно похож на вулканический кратер, хотя в действительности там не один, а три концентрических кратера. В пределах внутреннего Кратера Reusch (1.3 km в диаметре) можно все еще видеть признаки вулканической деятельности, включая дым и запах серы. На дне находится третий кратер, имеющий название Яма Пепла, 130 м. глубиной и 140 м. шириной.

Внешне кратер Кибо не является совершенным, а представляет собой разомкнутое кольцо. Форма кратера представляет эллипс с осями 1.9 км и 2.7 км. Кальдера имеет промежутки, образованные потоками лавы в далекие времена извержений. Самый драматический пролом находится на западе вершины, через который лежит путь большинства восходителей Килиманджаро.

Если сравнивать Мавензи с Кибо, то она меньше всего похожа на вулкан. Это просто потому, что ее западная сторона гораздо выше и скрывает кратер позади себя. Но если пройти вокруг вершины, вы поймете, что этот пик фактически имеет форму подковы. Северная сторона разрушена колоссальным вулканическим взрывом. На Мавензи нет постоянного оледенения, в отличие от Кибо. Но градиент склонов отрезвит самые отчаянные головы, оставляя шанс на успех восхождения только для подготовленных технически альпинистов. Самая высокая точка Мавензи – пик Ганса Мейера 5149 м. Но вершина имеет множество разломов и других ярко выраженных пиков, включая пик Пуртшеллера 5120 м. и Южный Пик 4985 м.

Очень немногие знают, что на Килиманджаро имеется озеро – озеро Чала. Оно расположено в 30 км. к юго-востоку от Кибо в одном из кратеров и имеет глубину более 2.5 км.

Маршруты восхождения на Килиманджаро

Есть шесть основных маршрутов подъема, ведущих к подножию пика Кибо. Перечисление с самого западного и далее по часовой стрелке:

- малоиспользуемый маршрут Шира (Shira),
- маршрут Лемошо (Lemosho),
- маршрут Машаме (Machame),
- маршрут Умбве (Umbwe),
- маршрут Марангу, или Кока-кола путь (Marangu) и
- северный маршрут Ронгаи или Лойтокиток (Loitokitok or Rongai).

Каждый из этих шести маршрутов в конечном итоге встречается с тропой, окружающей подножие Кибо. Эта кольцевая тропа имеет название Северное Кольцо с северной стороны и Южное Кольцо с южной. Три тропы от кольцевой ведут к кальдере кратера пика Кибо: Западная Тропа Пролома (также известная как Маршрут Стрелки Ледника), тропа Барафу (Barafu) и неназванная третья тропа, ведущая от хижины Кибо к точке Гилманда (низшее место кальдеры, откуда можно заглянуть в кратер Кибо), мы назовем эту тропу путем Хижины Кибо.

Килиманджаро представляет собой огромный спящий вулкан, имеющий две хорошо выраженные вершины. Более высокая – вершина Кибо, почти правильный конус, имеющий мощное оледенение. Высота Кибо 5895 м. Несмотря на то, что вершина достаточно высокая, взойти на гору может любой здоровый человек без каких либо навыков в альпинизме. Вторая вершина горы – Мавензи- несколько ниже, 5149 м. Но она является сложной технически и доступна только для подготовленных групп альпинистов.

То, по какой тропе вы пойдете на штурм Кибо, в значительной степени зависит от вашего первоначального выбора маршрута. Если вы хотите подниматься по более трудной и интересной тропе “Маршрут Стрелки Ледника”, вам необходимо начинать подъем по маршрутам Шива, Лемошо, Машаме и Умбве. Если же вы предпочитаете штурмовать вершины по более легкому пути Хижины Кибо, то вы должны выбрать маршрут Марангу (Кока-кола) или Ронгаи. Конечно, можно отклониться от этого правила, но для этого придется брать заранее разрешение в управлении парка (KINAPA). При этом дополнительные затраты, бюрократия и головная боль будут вам обеспечены!

Краткое описание каждого из шести маршрутов

Маршрут Марангу или Кока-кола путь (5-6 дней). Этот маршрут обычно занимает не более 5-6 дней и является самым старым и традиционно самым популярным. Он наиболее приближен к маршруту, по которому совершил первое успешное восхождение на Килиманджаро Ганс Мейер в 1887 г. Это единственный маршрут, не требующий палаточного лагеря (кемпинга). На нем расположены три горных лоджа: хижина Мандара (2700 м.), хижина Хоромбо (3700) и хижина Кибо (4700). Несмотря на то, что большинство восходителей из - за дороговизны пребывания в национальном парке Килиманджаро стремятся покорить Кибо за пять дней, настоятельно рекомендуем 1 дополнительный день в хижине Хоромбо для должной акклиматизации.

Маршрут Машаме (6-7 дней). Маршрут Машаме становится все более популярным и теперь успешно соперничает с маршрутом Марангу. Хотя большинство восходителей оценивают его как более трудный, чем Марангу, большее количество восходителей успешно достигают вершины по маршруту Машаме благодаря одному дополнительному дню, вследствие чего акклиматизация проходит лучше. Поднимаясь по этому маршруту,

вы можете штурмовать вершину через Западный Пролом, хотя это и сокращает поход на один – два дня.

Маршрут Ронгаи (5-6 дней). Это единственный маршрут, начинающийся с северной стороны Килиманджаро. Начинается он практически от кенийской границы. Этот маршрут очень интересный и мало используемый, вследствие чего на нем можно встретить множество различных африканских животных, включая даже слонов. Сейчас этот маршрут несколько сместился к востоку, и теперь он начинается в городке Лойтокиток. Поэтому он получил второе название Лойтокиток. Данный маршрут соединяется с Тропой Хижины Кибо чуть ниже Пещеры Ганса Мейера (примерно на 5000 м.) и штурм ведется далее по этой тропе. И хотя поход может быть закончен в течение 4-5 дней, обычно восходители берут дополнительный день для акклиматизации и разбивают лагерь ниже пика Мавензи.

Маршрут Умбве (5-6 дней). Маршрут Умбве считается самым трудным путем восхождения на Килиманджаро. С самого начала он проходит через крутые склоны, поросшие густыми джунглями, где корни деревьев служат своеобразными ступенями. Достигнув Южного Кольца, восходители продолжают штурм вершины обычно через Западный Пролом. Также возможен штурм вершины со стороны Северного Кольца по тропе Барафу. Обычно этот маршрут занимает 5 или все же лучше 6 дней. Если идти со стороны Западного Пролома, лагерь разбивается в кратере Кибо. А если по тропе Барафу, то там есть место для лагеря, называется кемпинг Барафу.

Маршрут Лемошо маршрут Плато Шира (5-8 дней). Оба этих маршрута пересекают плато Шира с запада на восток и соперничают с маршрутом Ронгаи в непопулярности, так как тоже считаются очень трудными, особенно на начальном этапе. Маршрут Плато Шира в действительности очень интересный, хотя используется в настоящее время очень редко. К началу маршрута можно добраться только на полноприводном грузовике или джипе. При этом машиной можно добраться достаточно высоко, выше зоны леса. Обычно восходители начинают пешеходную часть уже с зоны вересковых рощ. После пересечения плато есть два варианта восхождения – с Южного Кольца через Западный Пролом или с Северного по тропе Барафу. Обычно на этот маршрут уходит 5-6 дней, хотя, если взять пару дополнительных дней с акклиматизацией в долине Каранга, то вероятность успешного восхождения становится гораздо выше.

Маршрут Лемошо (5-7 дней) Этот новый маршрут изменяет маршрут Лемошо в лучшую сторону. Он начинается гораздо ниже Лемошо и дает путешественникам возможность погулять в тропическом дождевом лесу и пройти должную акклиматизацию. Так же, как и маршрут Плато Шира, маршрут Лемошо ведет к вершине Кибо через Западный Пролом или по тропе Барафу. Обычно он занимает от 5 до 7 дней. В последнем случае делаются остановки в хижине Шира и долине Каранга.

Спуск с Килиманджаро. В попытке регулировать число людей, проходящих по каждому из маршрутов, управление парком Килиманджаро (KINAPA) ввело определенные правила, которые определяют маршруты спуска с горы Килиманджаро. В общем, главное правило выражается так: те, кто поднимаются с юга или юго-запада (т.е. по маршрутам Машаме, Умбве, Лемошо и Шира), должны спускаться по тропе Мвека. А если вы поднялись на гору с юго-востока или севера (т.е. по маршруту Марангу или Ронгаи/Лойтокиток), вы должны спускаться маршрутом Марангу. Те треккеры, которые хотят отклониться от этих правил, должны сначала получить разрешение в KINAPA.

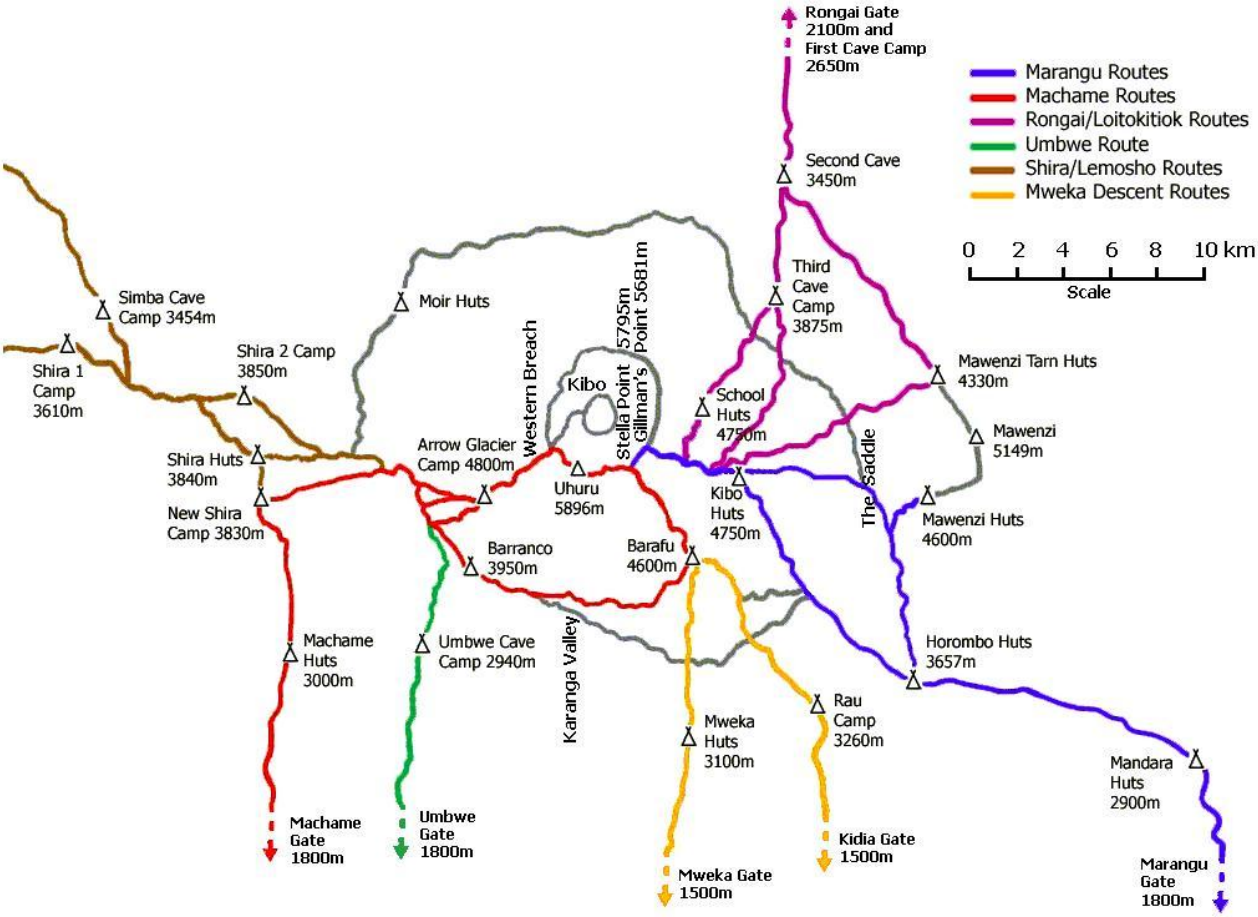

Сезоны и климат на Килиманджаро

Килиманджаро является достаточно большой системой для того, чтобы иметь свой собственный локальный климат. Теория этого явления по существу очень проста. Сильные ветры Индийского Океана, дующие с запада на восток, сталкиваются с таким большим объектом, как гора Килиманджаро. Ветры поднимают влажные воздушные массы вдоль склонов горы, в результате происходит падение температуры и атмосферного давления, что в свою очередь приводит к выпадению осадков – внизу дождя, а наверху снега.

На Килиманджаро отмечено два сезона, связанных с муссонными ветрами. Один из них – длинный сезон тропических дождей. Длится он с начала марта по конец мая. Юго-восточный ветер, приносящий тропические дожди, сталкивается с южной стороной горы Килиманджаро, вследствие чего она более увлажнена и плодородна.

За длинным сезоном тропических дождей наступает короткий относительно сухой сезон. Сухие ветры, так называемые “антипассаты”, дуют с северо-востока с начала мая и по октябрь. Эти ветры отжимают юго-восточные муссоны, что приводит к выпадению осадков в это время только на южной стороне Килиманджаро ниже 3000 м. Поэтому обычно первый день трека по маршруту Марангу, Умбве и Машаме проходит под навесом облака, в то время как второй день радует солнцем и хорошей погодой.

Второй сезон дождей, так называемый короткий сезон тропических дождей, начинается обычно в начале ноября и длится по февраль. Он является следствием северо-восточного муссона, преобладающего в это время. Несмотря на то, что дождь характерен для этого времени, все - таки он гораздо слабее весеннего, так как северо-восточные ветра теряют свою силу и влагу на засушливых территориях Африканского континента. В это время дождь на Килиманджаро идет главным образом ниже 3000 м.

Эта теория кажется прекрасной, но возникает естественный вопрос – а как на Килиманджаро образовалось такое мощное оледенение и столько снега, если дожди не поднимаются выше 3000 м.? Ответ не очевиден, но имеет хорошее обоснование.

Антипассаты, дующие поперек седловины (между пиками Кибо и Мавензи), иногда приобретают такую силу, что поднимаются до самой вершины. В это время на вершине очень ветрено. Огромные гряды облаков проносятся над горой, вызывая обильные снегопады.
Это, по крайней мере, теория климата Килиманджаро. Но практически гора редко настолько предсказуема. Если Вы собрались на Килиманджаро, будьте готовы к дождю так же, как и к хорошей погоде.
Несмотря на сезоны дождей, на Килиманджаро возможно восхождение в любое время года. Сезон дождей дает тоже определенные преимущества. В это время в парках Нгоронгоро, Серенгети, Маньяра можно увидеть гораздо больше африканских животных, чем в сухой сезон. А гора, несмотря на дождь, всегда даст вам шанс взойти на нее и сделать прекрасные фотографии.

В какое время лучше восходить на Килиманджаро

Есть два основных сезона для восхождения на Килиманджаро, которые совпадают с двумя сухими сезонами микроклимата горы (они определяются приблизительно, так как даже во время сезона засухи может наступить ненастье), это период с начала января и до середины марта и период с июня по октябрь. Конечно, восхождение возможно круглый год, хотя, если вы пойдете на гору в сезон тропических дождей, есть вероятность, что подъем от хижины Кибо и выше будет проходить в густом облаке. Многие агентства вообще приостанавливают деятельность в промежуток времени между ноябрем и декабрем, считая восхождение в это время достаточно безрассудным. Любопытно, однако, во время Рождества и на Новый Год погода на Килиманджаро совсем не прекрасная, но эти периоды являются пиковыми по популярности.
Различия между сухими сезонами небольшие, хотя существенные. Период времени между январем и мартом является более холодным, вследствие чего на маршруте во время штурма обязательно будет снег. Дни в этот период ясные с очень хорошей видимостью, что дает возможность сделать прекрасные фотографии с вершины. Кроме того в этот период количество людей на маршрутах значительно меньше, чем в период сухого сезона с июня до октября, который совпадает с главным академическим отпуском в Европе.
Надо сказать, что второй засушливый сезон все же имеет облачность, которая не поднимается выше линии леса. И хотя в этот период промокнуть под дождем вероятность большая, проходя первый день от ворот национального парка Килиманджаро до хижины Мандара, выше линии леса воздух становиться исключительно прозрачным.
Также на Килиманджаро четко выделяются 2 сезона тропических дождей – первый длится с середины марта по начало июня, второй – с конца октября по середину декабря. Как уже было сказано, в это время большая вероятность попасть под дождь не только внизу в зоне тропического леса, но так же и на высоте более 4000 м. Кроме того, если вы идете в этот период, есть большая вероятность штурма вершины в густой облачности. Тем не менее, штурм вершины обычно происходит ночью, и к рассвету облака часто рассеиваются, открывая удивительно красивое звездное небо. В это время, когда начинает светать, можно запечатлеть невероятно красивые картины окружающей панорамы второй главной вершины Килиманджаро пика Мавензи, возвышающегося как остров в океане облаков. Видимость вначале рассвета исключительно ясная, но изменяется на глазах. Динамика этого процесса очень быстрая, как в ускоренном кино. Облака поднимаются вверх, заполняя огромное пространство и, на ваших глазах, пик Мавензи исчезает. Такое зрелище можно увидеть только во время сезона тропических дождей. Надо сказать, что ночное восхождение происходит при отрицательной температуре в любой период. Но в период тропических дождей с рассветом температура

на горе резко повышается, порой достигая 20 градусов. В период сухих сезонов на вершине гарантирован крепкий мороз и ветер.
Так что вывод прост – на Килиманджаро можно идти в любое время года.

Нужна ли подготовка для восхождения на Килиманджаро
Для восхождения на Килиманджаро не требуется какая-либо особая физическая, и тем более техническая подготовка. Некоторые компании и путеводители настаивают на необходимости предварительных тренировок. И хотя такие тренировки не помешают вам, для восхождения на гору они не обязательны. Основная причина неудавшегося штурма - это не недостаток физической силы или воли участника, а проявление симптомов горной болезни.
Конечно, физические тренировки могут быть полезны перед восхождением. Например, можно выехать на выходные дни в лес и пройти десяток, другой километров. Такие занятия, навряд ли, изменят вашу физическую форму, но, по крайней мере, они дадут вам уверенность в том, что вы способны идти пешком, нагружая физически свой организм, достаточно долго.
Если вы неуверенны в своей физической форме, вы можете за месяц до восхождения начать длительные прогулки на выходные дни в одежде и, что очень важно, в обуви, которую вы планируете одеть на предстоящий штурм. Также, полезно поносить рюкзак, который будет на ваших плечах во время восхождения.
Еще одна важная деталь – вы, решившись на восхождение, наверняка намерены принимать Diamox (применяется для быстрой акклиматизации). Обязательно проверьте вашу реакцию на этот препарат до восхождения. Тогда вы будете уверены, что он не имеет никаких вредных побочных воздействий на ваш организм.

Кто может участвовать в восхождении на Килиманджаро
Килиманджаро – это конечно высокая гора. Высота ее 5895 м, почти шеститысячник. Но при этом она находится практически на экваторе, где толщина атмосферного слоя гораздо толще чем, например, на Кавказе или в Альпах. Из-за этого атмосферное давление на вершине выше, чем, например, на Эльбрусе, который ниже Килиманджаро. Также расположение горы на экваторе создает свой собственный микроклимат, который гораздо мягче, чем в обычных горах.
Так что восхождение на Килиманджаро – это серьезное испытание, но доступное для любого человека.

! Самый юный восходитель на Килиманджаро. Ходят слухи о 7-ми летнем мальчике, покорившем Килиманджаро, хотя эта информация неподтвержденная. Однако, согласно сообщению южноафриканской газеты, Джошуа Шумакэре, житель Южной Африки, в 2002 году поднялся на гору в возрасте 9 лет! Этот мальчик побил не только все рекорды восхождения, но и нарушил главное правило парка – на гору разрешено подниматься в возрасте с 10 лет.

! Самый пожилой восходитель на Килиманджаро. Любопытно, что в книге рекордов Гиннеса самым пожилым восходителем на Килиманджаро записан американец Карл Хопт. Будучи 79-ти летним, он достиг вершины в 2004 году. И хотя его возраст нужно уважать, все же не он является держателем рекорда. Самым пожилым фактически человеком, достигшим вершины, является француз Вэйлт Дэниел. Он покорил вершину, будучи 87-летним стариком. Можно предположить, что экспедиция господина Дэниела не могла быть проверенна согласно инструкциям, удовлетворяющим Книге Гиннеса. Тем не менее, пока француз является держателем рекорда фактически. А Карлу Хопту надо немного подождать, а когда ему будет за 87, повторить восхождение…