Большое путешествие по Альтиплано (Боливия), 8 дней

LA PAZ – SUCRE – POTOSI – TUPIZA – CHILCO – CERRILLAS – VILUYO – SAN PABLO DE LIPEZ – SAN ANTONIO DE LIPEZ – LAGUNA MARIJON – QUETENA CHICO – LAGUNA HEDIONDA – LAGUNA COLLPA – LAGUNA BUSH O KALINA – LAGUNA BLANCA & LAGUNA VERDE – LAGUNA COLORADA – LAGUNA CAPINA – LAGUNA Q'ARA – LAGUNA PASTOS GRANDES – SALAR DE CHIGUANA – SAN CRISTOBAL – JIRIRA – UYUNI – LA PAZ

Альтиплано – это боливийская высокогорная равнина, которая лежит на высотах от 4000 до 5000 метров. Альтиплано совершенно пустынное место. Все, что вам может понадобиться, чтобы проехать его (а это 3-4 дня), нужно везти с собой. Условия в пустыне очень тяжелые. Тут абсолютно сухой воздух – влажность его составляет около 10 процентов. Из-за этого сохнут все слизистые оболочки и уже через день пути становится больно дышать. Здесь ничего не растет – кроме мхов и колючек. Здесь нет никаких водоемов – кроме лагун, которые наполнены растворами солей и различными микроэлементами, смесь которых и придает лагунам удивительные оттенки. Здесь почти постоянно дует сильный ветер, но при этом жарит сильнейшее солнце. Днем температура поднимается до + 30, ночью опускается до – 5 летом и до -25 зимой. Озоновый слой здесь так тонок, что обгораешь моментально.*

Здесь и далее по тексту приведены выдержки из дневника путешественников – Анны, Марии и Дмитрия Сапаровых.

Подробная программа путешествия

День 1
Lima → La Paz

1400 Прибытие в Ла-Пас (высота полосы аэропорта над уровнем моря 4089 м)
1420 Встреча с представителем принимающей стороны в аэропорту, трансфер в отель (3265 м)
1500 Размещение в отеле. Свободное время.
Самостоятельная экскурсия по городу.

Accommodation: Hotel Camino Real 5*

Отель CAMINO REAL - традиционный отель высшего класса. Отель расположен в нижнем городе Ла Паз (La Paz) в километре от Плаза Де Армас (Plaza De Armas) и других основных достопримечательностей города. Маленький современный вестибюль с белым кафельным полом, мебелью темного деоева и несколькими диванами. Регистрационная стойка, в отличие от других отелей, состоит из одного стола. На нижнем этаже расположен пользующийся доброй славой среди местных жителей ресторан, предлагающий местную и международную кухню. Он оформлен в традиционном стиле с мебелью темного дерева и растениями. Все номера большие и находятся в хорошем состоянии. Во всех номерах есть маленькая кухня и гостиная, полы покрыты коврами. Номера оформлены в светлых тонах.

День 2
La Paz → Sucre

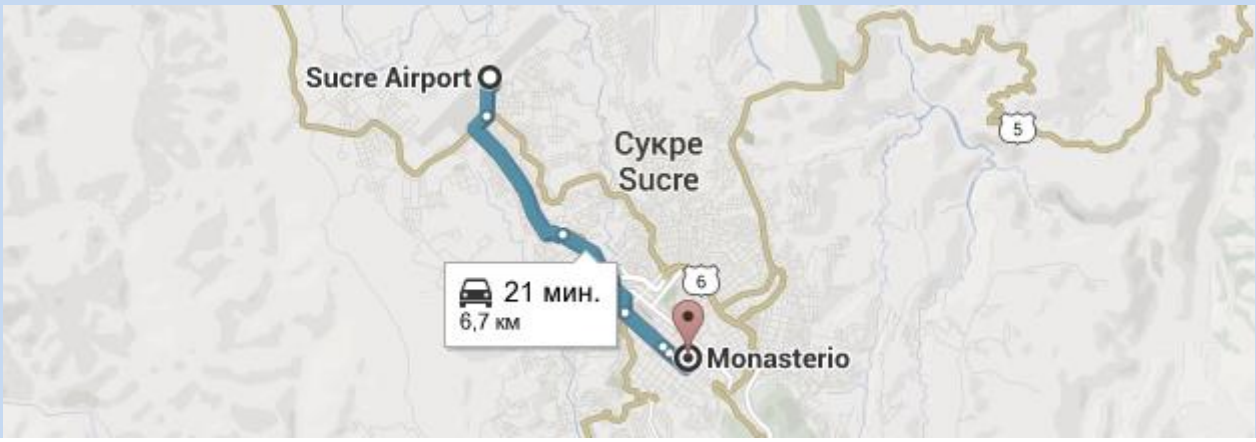

0930 Краткая обзорная экскурсия по Ла-Пасу (пешком).
Идеально подходит тем, кто хотел бы посмотреть город, но ограничен во времени.
Мы отвезем вас в историческую и деловую части города, вы узнаете о печально известной тюрьме Сан-Педро, побываете на рынке ведьм, полюбуетесь на колоритные лавки местных торговцев, проедете на городском общественном автобусе и сможете посмотреть панораму города (360 градусов) с высоты птичьего полета - точки обозрения Килли-Килли.

Экскурсия будет проходить в сопровождении англоговорящего гида. В течение дня вам предстоит унать то, что редко открывается постороннему взгляду, пообщаться с местными жителями, познакомиться с их образом жизни и культурой.

Достопримечательности по маршруту:

- ✓ Площадь Св. Франциска (туристический район и историческая церковь), Плаза Мурильо (здание Правительства), улица Calle Jaen;
- ✓ Уличная еда и рынки Ла-Паса;
- ✓ Знакомство и общение с местными жителями, водителями, уличными торговцами;
- ✓ Рынок Ведьм;
- ✓ Тюрьма -город Сан-Педро (вход внутрь воспрещен из-за соображений безопасности);
- ✓ Панорама города - обозревательный пункт Килли Килли;

Ла-Пас

Расположенный на фоне заснеженных гор, Нуэстра Сеньора-де-Ла-Пас, широко известный как Ла-Пас, является третьим по численности населения городом в Боливии и самой высокой в мире резиденцией правительства.

Сочетающий в себе красочный образ жизни и традиции народа аймара, Ла-Пас является многонациональным городом, полном современных кафе, музеев, клубов, баров и ресторанов. Одина из самых высоких городов в мире, Ла-Пас лучше изучать в медленном темпе, чтобы впитать богатую культуру города и его увлекательную историю.

Ла-Пас с его многочисленными достопримечательностями, бесплатными общественными мероприятиями, злачными местами действительно стоит того, чтобы его посетить.

Check out these awesome things to do while in La Paz:

- ✓ *Free Walking Tour*
- ✓ *El Alto*
- ✓ *Huayna Potosi Mountain*
- ✓ *Cycle Death Road*
- ✓ *San Francisco Church*
- ✓ *Tiwanaku (Tiahuanaco)*
- ✓ *Jaen Street (Calle Jaén)*
- ✓ *Valle de la Luna (Moon Valley)*
- ✓ *Sagarnaga Street (Calle Sagarnaga)*
- ✓ *Parque Mirador Laikakota*
- ✓ *Plaza Murillo*
- ✓ *Witches' Market (Mercado de las Brujas)*
- ✓ *Cholita Wrestling*

Возможности для проведения досуга в Ла-Пасе:

- ✓ *Пешеходная экскурсия по городу*
- ✓ *Эль Альто*
- ✓ *Гора Хуайна Потоси*
- ✓ *Дорога Смерти*
- ✓ *Церковь Св. Франциска*
- ✓ *Тиуанако - Tiwanaku (Tiahuanaco)*
- ✓ *Улица Calle Jaén*
- ✓ *Лунная долина*
- ✓ *Улица Сагарнага - Calle Sagarnaga*
- ✓ *Парк Мирадор Лаикакота*
- ✓ *Плаза Мурильо*
- ✓ *Меркадо-де-лас-Брухас - рынок ведьм*
- ✓ *Борьба Cholita*

1415 Трансфер в аэропорт.
1600 Вылет в Сукре
Z8 204 25APR LPBSRE 1600 1640

1640 Прибытие в Сукре (2905 м)
1650 Трансфер в отель (2820 м).
1715 Размещение. Свободное время

Размещение: Hotel Monasterio 4*
(Breakfast)

Отель Monasterio *занимает колониальный дом 16-го века. Гостям предлагается размещение в стильно оформленных номерах с бесплатным Wi-Fi. В отеле есть ресторан и бесплатная парковка. Здание расположено в 250 метрах от площади 25 мая. Все номера в отеле Monasterio оснащены кабельным телевидением и системой отопления. Также имеется рабочий стол, а возле кроватей стоят деревянные столики. Некоторые номера оборудованы собственной гидромассажной ванной. Ежедневно гостям подают завтрак "шведский стол". В ресторане можно отведать блюда интернациональной кухни, а напитки из бара можно выпить на террасе. Гости также могут расслабиться на сеансе массажа или взять напрокат велосипед для прогулки по городу. На круглосуточной стойке регистрации для вас организуют трансфер от/до аэропорта. Отель Monasterio находится прямо напротив церкви Санто-Доминго и в 1,5 км от автобусного вокзала.*

День 3
Sucre → Potosi → Tupiza

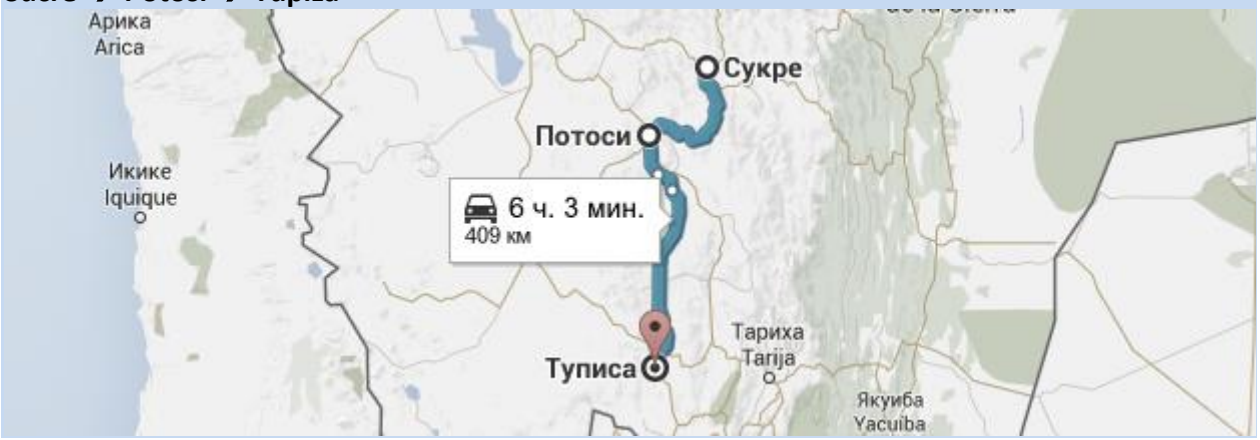

0700 Завтрак.

0745 Выписка из отеля. Отправление на экскурсию по Сукре на внедорожниках.
0800 Обзорная экскурсия по городу.
Ни одно путешествие в Боливии не будет полным без посещения на юга страны, чтобы увидеть очаровательные колониальные города Сукре и Потоси. Исследуйте место рождения боливийской независимости, начав с экскурсии по Сукре. Сукре считается популярным местом, благодаря мягкому климату, и одним из самых красивых городов в Латинской Америки из-за своей нетронутой колониальной архитектуры и богатой истории. Мы предлагаем индивидуальные туры по Сукре, которые включают все самое увлекательное, чем только можно заняться в истинной столице Боливии.
Экскурсия по городу Сукре проходит, учитывая основные интересы путешественников, но большинство из них включают неторопливые прогулки вокруг города, его затененных аллей и узких переулков, с остановками для покупки сувениров или просто с целью полюбоваться видами. Сукре находится в списке Всемирного наследия ЮНЕСКО.

“Еще до поездки у нас были призрачные намерения поездить самим по Альтиплано, без всяких туров. Так вот, когда мы двинулись в путь, мы поняли, что поступили правильно, взяв машину с водителем. Во-первых, дорог, развилок, и вариантов направлений – множество. Указателей мы не видели вообще ни разу. Надо знать этот путь как свои 5 пальцев, иначе заблудиться элементарно, тем более спросить, верно ли ты едешь, совершенно не у кого. Во-вторых, транспорт здесь очень редок, и если что-то случиться – тебе никто не поможет. Мобильной связи нет. Все это касалось, конечно, только первого дня пути от Тупицы, потому что дальше все было гораздо проще. Даже показалось, что на основном традиционном маршруте вообще невозможно заблудиться, столько там было машин. В основном все группы заезжают со стороны города Уюни, мы же ехали из Тупицы, откуда стартуют гораздо реже”.

Чем заняться в Сукре
Мы выбрали лучшие варианты времяпрепровождения, чтобы скрасить ваш досуг во время пребывания в Белом городе:

- ✓ *Каса-де-ла-Либертад - одно из наиболее исторически значимых зданий в Сукре, где в 1825 году была создана республика в результате подписания декларации о независимости.*
- ✓ *Кафедральный собор Сукре, как место заседания Римской католической церкви в Боливии, находится в большом почете у глубоко религиозного населения города.*
- ✓ *Несомненно центр всех событий города Сукре - это его главная площадь - Площадь 25 Мая. Она является одной из самых красивых площадей в Боливии и*

служит идеальным местом, чтобы расслабиться и отдохнуть, наслаждаясь красотой в такт размеренному темпу города Сукре.

- ✓ *Обозревательный пункт, спрятанный у подножья горы Churuquella, может похвастаться одними из лучших панорамным видов на Сукре.*
- ✓ *Посетители Сукре, как правило, считают, что они проводят большую часть своего времени на расстоянии в несколько кварталов от центральной площади. Но есть много интересных мест для посещения, например, Авенида де-лас-Америкас, если вы готовы немного отклониться от центра.*
- ✓ *Сукре - идеально подойдет вам в том случае, если вы хотите удовлетворить страсть к динозаврам! Здесь прекрасно сохранилось 5055 следов более 15-ти видов этих вымерших животных. Наиболее впечатляющим среди них является 347-метровый отпечаток (мировой рекорд), оставленный детенышем тиранозавра (Tyrannosaurus Rex) известном как "Джонни Уокер".*

1100 Depart for Potosi.

Потоси

В 16-м веке эта область рассматривалась в качестве крупнейшего в мире промышленного комплекса. Здесь велась добыча серебряной руды полагалось на базе ряда гидравлических заводов. Место представлено промышленными памятниками Серро-Рико, где вода подается по сложной системе акведуков и искусственных озер; колониальным городом с Каса-де-ла-Монеда; Церковью Сан-Лоренцо; несколькими домами аристократов и barrios mitayos - районами, где жили рабочие.

Днем отправление в Тупицу. Прибытие и размещение в отеле.
Свободное время.

Accommodation: Hotel Mitru
(Breakfast / Lunch)

Отель Mitru *находится в городе Туписа, в 200 метрах от железнодорожного вокзала и в 2 минутах ходьбы от главной площади. К вашим услугам большой сад, бесплатный WiFi и ежедневный завтрак «шведский стол» с домашними джемами.Гостям предлагаются номера с телевизором с кабельными каналами и собственной ванной комнатой с душем, полотенцами и бесплатными туалетно-косметическими принадлежностями. В распоряжении гостей отеля Mitru круглосуточная стойка регистрации, сад, терраса, открытый бассейн с подогревом и небольшой снэк-бар на территории. Среди прочих удобств - бесплатная парковка, сейф для хранения личного имущества и игровой зал. В отеле предлагаются услуги химчистки и гладильные услуги. Отель Mitru расположен в 450 метрах от автобусного вокзала.*

День 4
Tupiza → Chilco → Cerrillas → Viluyo → San Pablo & San Antonio de Lipez → Laguna Marijon

0800 Наше приключение продолжается, и сегодня вам предстоит проехать на внедорожнике 4 x 4 через живописные лесные кущи на юго-западе Боливии. Здешние дороги совсем не изъезжены, и вы сможете увидеть страну с ее уникальной стороны, которая столь же красива, сколь и необузданна.

Вообще, мы очень порадовались, что взяли тур именно из Тупицы. Весь первый день ты едешь по дороге, которую не видят те, кто едет из Уюни. Да, может там и нет таких топовых мест, как на основном маршруте, но эта пустынность, отсутствие людей и цивилизации задало удивительную атмосферу затерянного мира. К сожалению, мы потеряли бумажку с маршрутом от агентства и не можем вспомнить названия всех вулканов и лагун, которые проезжали".

“Очень часто останавливались, много снимали. Как же мы, наверное, запарили нашего Бисенте своим «pare, por favor!». Где-то в середине пути, на пригорке с красивым видом, Порфи накрыла вкусный ланч – все было приготовлено заранее и каким-то образом сохранилось горячим. За 3 минуты Порфи сделала салат. Вообще, Порфи за четыре дня пути ни разу не повторились. На ужин всегда был суп, мясо (каждый день разное) и обязательно – десерт. На стол накрывалось моментально, так же быстро все убиралось. Много раз предлагали помощь – отказывалась – «идите лучше снимайте!».

Первый день был самый длинный и самый тяжелый – выехав в 8 утра, на место ночевки мы приехали после заката. Ночевали в бараках, в городе Quetana Chico. Высота – 4300 метров. Наверное, самая высокая точка ночевки на маршруте. Город – типичное высокогорное поселение, узкие длинные дома из серо-желтых кирпичей, редкий народ. В нашей «гостинице» мы были первый и последний раз на маршруте совершенно одни.

За окном огромный сине-фиолетовый купол над головой, нереально близкие звезды. Над горной грядой одна за другой полыхают молнии – совершенно беззвучно. С наступлением темноты сильно холодает, и в первый раз за весь путь мы достаем полартековские толстые свитера и куртки.

Вечером Аню накрыла горная болезнь. Лежать тяжело – дышать сложно, сидеть – тоже плохо – кружится голова, стоять – ноги не держат. Пробовала кругами ходить по коридору, отвлечься от симптомов, пробовала выйти на улицу подышать – а что толку там «дышать» – в этом воздухе все равно слишком мало кислорода. Ночью Аня спасть не смогла. Читали об этом у других – что на высоте люди мучаются бессонницей. Еле дотерпела до утра и очень ждала, когда же мы, наконец, тронемся. В пути полегчало – утром горная болезнь сразу отступила”.

Размещение: Refuge in Quetena (отдельный номер с собственной ванной)
(Breakfast / Lunch / Dinner)

День 5
Laguna Marijon→ Lagunas Hedionda & Kollpa & Bush o Kalina → Lagunas Blanca & Verde

0800 Сегодня мы будем путешествовать районе, который будет резко отличаться от предыдущих пейзажей. К концу дня мы достигнем Лагуны Колорадо, или цветного озера (ее другое название). Расположенный на высоте примерно 4267 м над уровнем моря, этот мелкий соленый водоем является одним из природных чудес Боливии. Другие достопримечательности, которые мы увидим сегодня, включают в себя грязевые гейзеры и уникальный Арбол-де-Пьедра, или "каменное дерево".

Национальный заповедник Эдуардо Авароа находится в провинции Сур-Липез, в далеком юго-западном регионе Боливии и является самой посещаемой охраняемой территорией страны с точки зрения туристического наплыва в Потоси. Заповедник расположен на высоте от 4200 м до 5400 м и занимает площадь в 714745 га, включая в себя заповедник Лагуна Колорада Colorada Wildlife Sanctuary. Заповедник причислен к IV категории МСОП, это означает прежде всего охрану птиц, которые обитают в различных частях лагун заповедника. Национальный парк покрывает часть Центрального Андского засушливого эко-региона. Основные достопримечательности заповедника: действующие вулканы, горячие источники, гейзеры, озера, фумаролы, горы, а также три эндемичных вида фламинго.

За один день можно охватить большинство озер в парке, но мы рекомендуем вам разбить здесь лагерь на несколько дней, чтобы увидеть их в разное время суток. Дело в том, что цвета сильно отличаются утром и вечером. Лагуна-Верде и расположенная по соседству Лагуна Бланка близко к южной части парка находятся всего в 9,6 км от границы пересечения с Чили.



Соль де Маньяна (Утренний солнечный свет) - Sol de Maniana

В часе езды от Лагуны Колорада есть несколько гейзеров. Наблюдается бесконечная подача воды в виде мощных извержений из земли при температуре 90 ° С через фумаролы и трещины; порой даже можно заметить, как извергается вулканическая лава. В целях личной безопасности рекомендуется наблюдать за этим живописным зрелищем на расстоянии, в основном из-за повышенной чувствительности и нестабильности почвы под ногами.

Горячие источники Polques

Представляют собой огромные соленые лагуны с небольшими термальными бассейнами, где посетители могут принять ванну рано утром. Температура воды колеблется от 28 до 30 градусов и пригодна для лечения артрита и ревматизма.

Во время купания в природных источниках Вам открывается необъятный по своим размерам пейзаж, который только можно себе представить. Горячие источники расположены в Национальном заповеднике Эдуардо Авароа.

Лагуна-Эдионда *находится на высокогорном плато Альтиплано в департаменте Потоси на высоте 4532 метра над уровнем моря. Длина - 2,52 км; ширина - 2,43 км. Площадь водной поверхности составляет 3,2 кв. км., а длина береговой линии 8 км. Озеро неглубокое - глубина менее 1 метра.*

Испанская версия названия озера ***"Вонючее озеро".*** *Вода в озере имеет высокую соленость, насыщена серой, поэтому вокруг распространяется неприятный запах сероводорода.*

Здесь можно увидеть множество белых и розовых фламинго.

"И тут мы видим конус вулкана Ликанкабур – мы столько раз видели его на фото… Через минуту мы выезжаем на пригорок, а прямо под нами лежит лагуна Верде. Какая же она нереально красивая!
На площадке перед лагуной – больше 10 джипов. Каждый укомплектован полностью – 6 пассажиров, водитель, плюс иногда повар. Сидят по 3 человека на сидении, двумя рядами, вплотную друг к другу. Не понятно, как можно ехать так 4 дня. Нас всего четверо в машине, и багажник загружен до верха. Плюс на крыше баки с топливом и газовый баллон. На заднем сидении едет наш четырнадцатикилограммовый рюкзак с фотоаппаратурой… Мы себя представили в коллективном туре – и куда бы мы дели наш рюкзачок"?

Размещение: Refuge la Cabaña (отдельный номер с совмещенной ванной)
(Breakfast / Lunch / Dinner)

“Вообще не верится, что такое бывает. Интересно, что цвет лагунам, а они бывают самых причудливых оттенков, придают микроорганизмы, живущие в воде. Причем, в разное время суток цвет лагуны бывает разным, это зависит от силы ветра, который перемешивает бактерии в воде.”

“После возвращения в хабитасьон Анина горная болезнь опять пришла по расписанию. Примерно в 7 вечера, как и накануне, начинается сильнейшая головная боль, и все остальные симптомы. В коридоре за тонкой стенкой праздник жизни – народ ржет, пьет пиво и поет песни - кажется, ни у кого больше тут никакой горной болезни нет.”

День 6
Laguna Verde → Laguna Colorada → Laguna Capina → Laguna Q'ara & Pastos Grandes

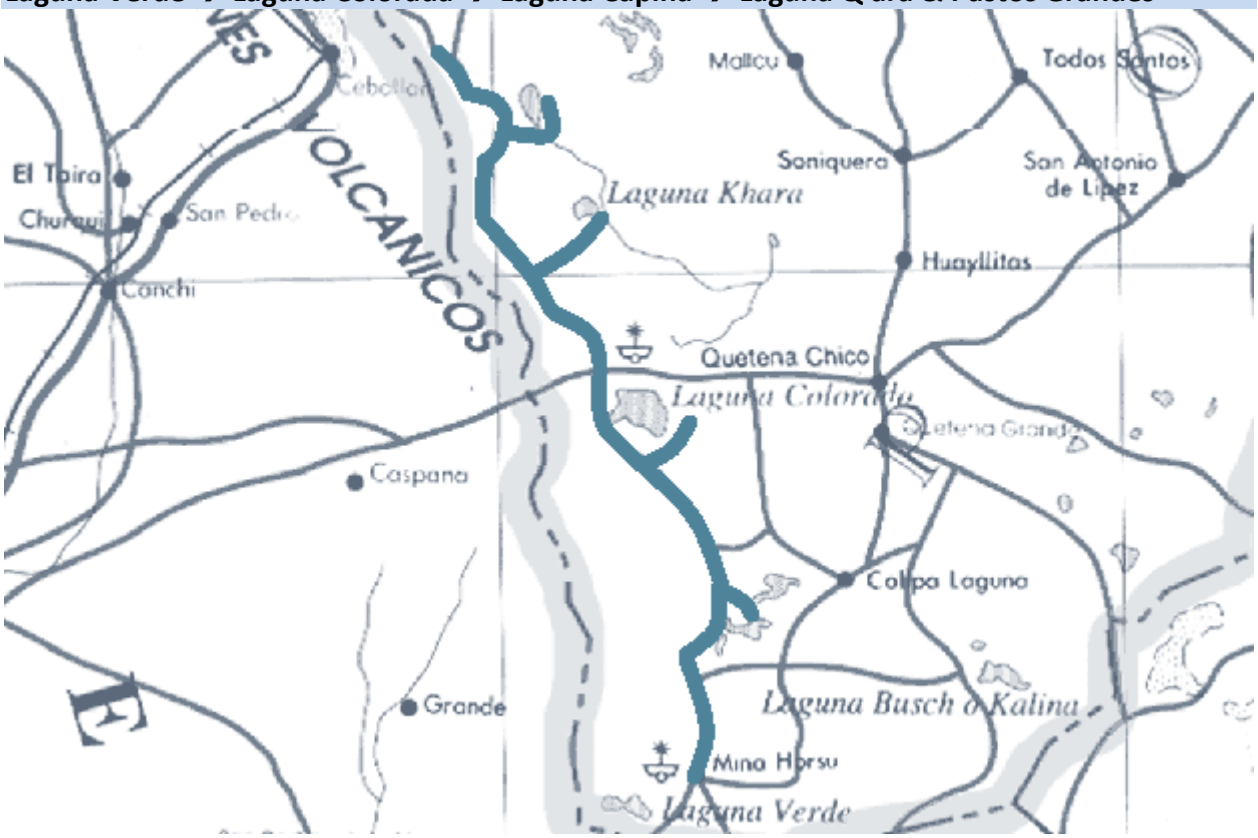

0800 Мы продолжим путешествие вдоль песчаных дюн страны и скальных образований горного плато Альтиплано. Эта часть Боливии довольно удалена, поэтому вы можете ожидать появление захватывающих дух пейзажей по мере того, как мы будем продвигаться по высокогорным склонам.
Изюминкой поездки через юго-западную часть Боливии, несомненно, являются разноцветные озера и населяющими их фламинго. Лагуна Колорадо (красная), Лагуна Верде (зеленая) и Лагуна Бланка (белая) наиболее выделяются на фоне остальных. Тем не менее, существуют десятки других не менее прекрасных озер, сосредоточенных в удаленных местах вблизи чилийской границы, где редко ступала нога человека.

Лагуна-Верде (Зеленая Лагуна)
Этот природный водоем находится в юго-восточной части Потоси, у подножия вулкана Ликанкабур, на высоте 4350 метров над уровнем моря. Он имеет общую площадь 17 кв. км и, если смотреть на него в первый раз, может показаться, будто наступил конец света.

Лагуна Верде делится на 2 части. Причиной ее зеленой окраски является высокое содержание магния, который присутствует в большинстве геологических формаций данной области. Пейзаж действительно уникален, особенно когда солнце находится в зените.
На берегах лагуны есть несколько огромных вулканических каменных образований черного цвета, которые, кажется, растут из-под земли.
Определить точную глубину лагуны оказалось невозможно. Район покрыт низкой кустарниковой растительностью, большая часть которой скручена или согнута в соответствии с направлением ветра.
Во время прогулки по берегу глазам открывается изумительный вид на лагуну и горные вершины на заднем плане. Это позволяет посетителям насладиться контрастом цветов и форм, которые отражены на поверхности воды.
Лагуна Верде - идеальное место для совершения продолжительных, неспешных и запоминающихся прогулок, а также для любителей приключений и поклонников экологического туризма.
Лучшее время для посещения - июнь, июль и август. В течение этих месяцев почва достаточно сухая, что позволяет легко подниматься и спускаться по скалистой местности на протяжении всего отрезка.
В конце западной части лагуны расположен вулкан Ликанкабур (5868 м над уровнем моря). Он имеет форму почти идеального конуса. Это потухший вулкан без особой растительности, лишь изредка встречаются пучки травы и низкого кустарника. Ликанкабур служит ориентиром, указывающим на пограничную линию между Чили и Боливией.
Восхождение на вулкан занимает 5 часов. Он имеет очень крутой и скалистый склон, и тот, кто осмелится подняться, должен справиться с сильными порывами ветра, которые дуют со стороны Тихого океана. С вершины открывается панорамный вид на несколько глубоких долин и многочисленные лагуны внутри и за пределами парка.
***!!!** Обратите внимание, что в прошлом году Лагуна Верде потеряла большую часть своего зеленого цвета, что, скорее всего, связано с сейсмической активностью, и теперь в ней больше оттенков коричневого, что особенно сильно заметно по утрам.*

Лагуна Колорада (Красная Лагуна)
Красная Лагуна находится на высоте 4278 метров над уровнем моря и имеет общую площадь 60 кв. км. Эта лагуна состоит из нескольких цветов преимущественно красных оттенков, что объясняется присутствием в воде животного планктона, фитопланктона и других дополнительных элементов. Красота пейзажа, окружающего лагуну по периметру, контрастирует с ее красноватым оттенком и оперением розовых фламинго.
Лагуна Колорада также известна как "гнездо Анд", так как является убежищем для более чем 30 000 особей фламинго, принадлежащих к трем различным видам. Она также служит домом для вида "Parihuana Chica" - крупнейшего в своем роде в Южной Америке.
Вид становится еще более впечатляющим в присутствии большого количества особей: "parina chica", или "Chururu", "Totoko", или "parina grande". Все они используют лагуну в качестве перевалочного пункта по пути на север.
По дороге на Красную лагуну можно увидеть активный вулкан Ollague. Существует еще серия нескольких небольших лагун, населенных в основном

фламинго, и термальными источниками, большинство из которых содержат соленую воду с температурой 30 С.

Лагуна Бланка (Белая Лагуна)

Лагуна Бланка находится на территории заповедника Эдуардо Авароа. Ее длина насчитывает 5.6 км, ширина - 3.5 км. Лагуна выглядит белой из-за наличия минералов, главным образом бора. Ветер иногда будет подбрасывает борную пыль в воздух, делая ее похожей на испарение.

Арболь-де-Пьедра (Каменное дерево) *- вулканическая горная порода в пустыне Силоли в Боливии. Камень является уникальным, поскольку по форме напоминает дерево. Пустыня Силоли считается частью пустыни Атакама в Чили.*

Accommodation: Hotel Tayka Del Desierto 3*
(Breakfast / Lunch / Dinner)

День 7
Laguna Pastos Grandes → Laguna Canapa → Salar de Chiguana → San Cristobal → Uyuni

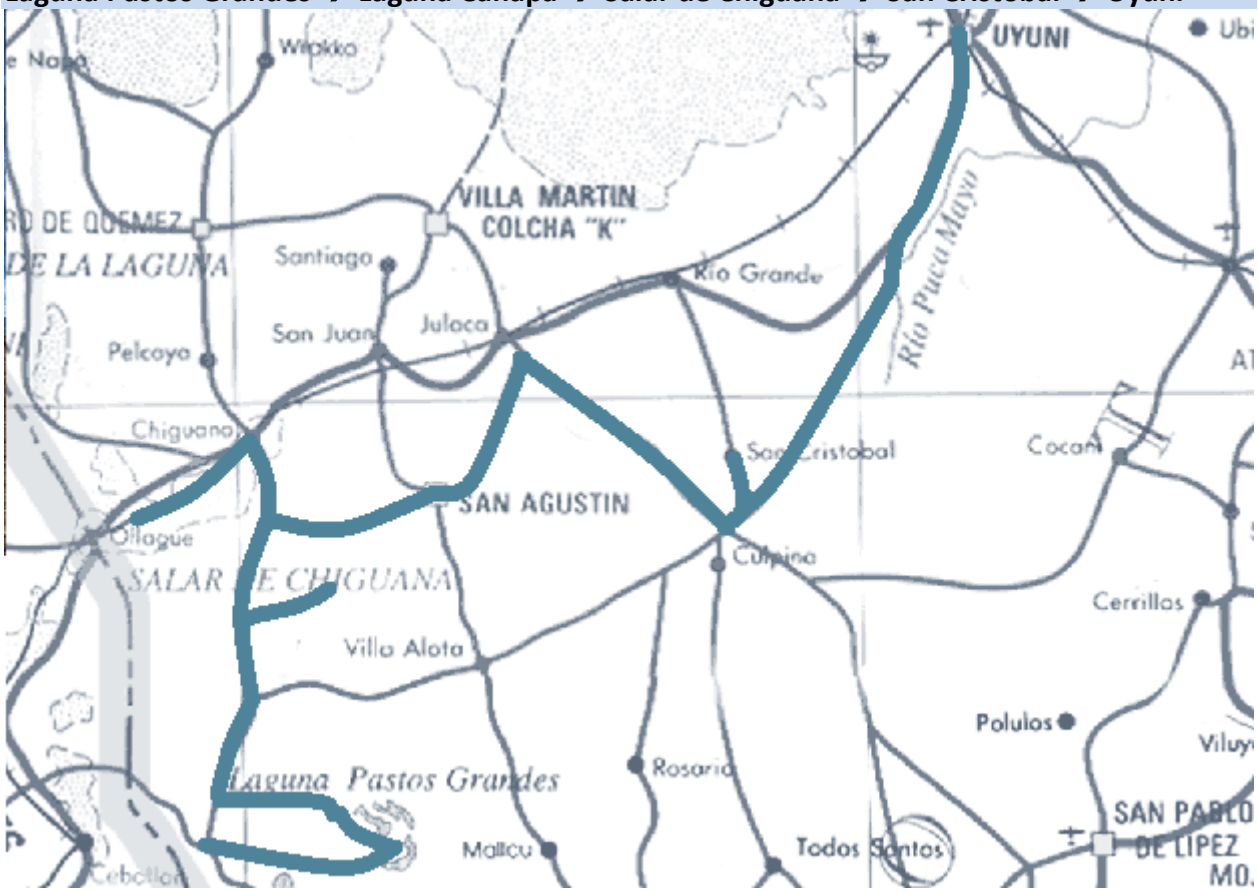

0800 Пора оставить пустыню позади по мере того, как мы продвигаемся в направлении оживленного города Уюни. Он находится на стыке знаменитых соляных равнин Боливии. Путешествие в этот причудливый город будет долгим и трудным, но волнение в предвкушение новых впечатлений придаст особую прелесть поездке.

"Что нас очень порадовало – на Альтиплано нет мусора. Совсем. Все, до последней помидорной шкурки, от которой при таком солнце уже через 2 дня ничего бы не осталось, увозилось с собой. Вероятно, все экипажи делали тоже самое."
"Еще пара часов уже совсем унылого пути – и мы в соляном отеле на краю Уюни. Самый лучший хабистасьон за наш маршрут, безусловно. Отель сделан из соли - стены, полы, мебель. Видим массу душевых комнат – радуемся как дети. Неужели будет горячая вода?"

Лагуна Канапа

Лагуна Канапа - не что иное как высокогорное соленое озеро, где гнездятся фламинго. Здесь хорошо остановиться в спокойный, безветренный день и сделать ряд зеркальных снимков.

“Вечером мы едем на салар. Наконец-то! Как долго мы этого ждали и как давно хотели поехать в Боливию, чтобы увидеть именно его. Опять же радуемся, что Уюни у нас – последний по программе, на сладкое. Въезжаем на Уюни по дамбе – в этом месте много воды, наверное, по колено. Чуть дальше воды меньше, по ней можно ездить на машине.
Фантастическое, прекрасное зрелище – салар, залитый тонким слоем воды, в которой отражаются облака. Самое красивое и самое большое в мире зеркало. И самое красивое, что мы видели в Боливии. Да и вообще самое красивое, что мы когда-либо видели. Что писать – все равно нет таких слов. Даже сейчас, вспоминая это зрелище, к горлу подкатывает ком, а на глаза наворачиваются слезы.”

Accommodation: Hotel Luna Salada 4*
(Breakfas / Lunch / Dinner)

День 8
Uyuni → Jirira (cross Uyuni) → Uyuni

Соляная Пустыня Уюни - экскурсия на целый день.

Крупнейший в мире солончак

В первый день вы посетите солончаки. В сухой сезон это будет галлюциногенный белый пейзаж. В дождь это в основном погружные пейзажи, в которых можно увидеть идеальное отражение неба.

- ✓ ***Уюни Плаза Арке (3669 м, 20,463 S, 66,823 W)*** *- Большинство поездок начинаются здесь, рядом с железнодорожной станцией, в 10:30, хотя, как правило, предоставляется трансфер от отеля.*
- ✓ ***Кладбище поездов (3669 м, 20,479 S, 66,834 W)*** *- обычно посещением этого места принято начинать экскурсии по солончаку, но некоторые туроператоры, все же, предпочитают оставлять его напоследок. В сущности, это собрание обломков старых паровозов.*
- ✓ ***Колчани, Bloques de Sal (3653 м, 20,301 S, W 66,938)*** *- деревня в 7 км к северу от города Уюни, которая живет за счет обработки соли. Здесь можно купить соляные сувениры, посетить музей соли, где представлена коллекция резных соляных фигурок животных (входная плата на выходе), некоторые предметы мебели и домашней обстановки с использованием соли.*
- ✓ ***Добыча соли (3653 м, 20,321 S, 66,994 W)*** *- соль добывают с поверхности, дробя соляные брикеты на куски весом тонну каждый, затем оставляют сохнуть на солнце перед транспортировкой на перерабатывающий завод, и только потом к вашему столу.*
- ✓ ***Соляные отели (3653 м, 20,331 S, 67,047 W)*** *- несколько отелей, сделанные полностью из соли. Необходимо приобрести конфету, чтобы войти внутри.*
- ✓ ***Исла-де-лос-Пескадос или Исла Инкауаси (3653 м, 20,243 S, 67,625 W)*** - Остров Исла дель Пескадо, очертаниями похожий на плывущую рыбу, располагается в центре огромной соляной пустыни Уюни. Он образовался из известняковых пород, окаменелых кораллов и морских ракушек. На острове растут гигантские кактусы, высота которых достигает 10-12 метров. Кактусы живут долго, некоторые из них имеют возраст более 1000 лет. Определить возраст кактуса можно по его высоте, так как в год кактус вырастает всего на 1 сантиметр.

“Сухие участки тоже очень красивы, а вообще по-настоящему поражает размер солончака – если бы не холмы и вулкан на горизонте, то было бы совершенно неясно, где кончается соль и начинается небо.
Дожидаемся захода солнца и возвращаемся в отель. Как унести в памяти всю эту красоту?
Для Ани это была первая нормальная ночь на альтиплано – спала как убитая, плюс наконец-то стало тепло, и вообще – все признаки горной болезни исчезли, стоило немного спуститься. Уюни – это уже «всего» 3600 метров.
Утром у нас был запланирован рассвет на саларе, впрочем, как и у всех туристов в нашей гостинице. В 4 утра всех будят водители громким стуком в дверь. Сначала ничего не соображаешь вообще – кто ты, где ты, что случилось? Электричества в гостинице утром нет. Хорошо тем, у кого есть фонарики. У нас их нет. Кое-как затолкали себя вместе с вещами в машину и выехали первые. «Муй рапидо!» - смеялась Порфи. Она несколько раз нам говорила, что мы самые быстрые из туристов. Понятное дело – нас двое, а их по шестеро в группе.”

“Начинается дождь. Дождь над саларом! Одновременно - и солнце, и дождь, и странные звуки вокруг – это капли дождя ударяют о соль. Какая это огромная удача, что мы застали дождь здесь. Потому что сразу после него над Уюни встает огромная, от берега до берега, радуга.
Потом мы еще ездим по Уюни . Есть участок, где салар очень ровный, и вода покрывает его тончайшим слоем.
Поездка по плато произвела на нас настолько сильное впечатление, что все последующие дни мы находились в прострации и пытались вернуться к реальной жизни. Получалось это не очень убедительно.”

Accommodation: Hotel Luna Salada 4*
(Breakfast / Lnch / Dinner)

День 9
Uyuni → La Paz

Трансфер на взлетно-посадочную полосу.
Утренний вылет в Ла-Пас.
Z8 303 02MAY UYULPB 0945 1030

Пересадка на международный рейс.
LA2563 02MAY LPBLIM 1405 1745
(Breakfast)

Конец программы ■

ВАЖНО!

Из-за погодных и дорожных условий маршруты по программе, а также гостиницы иногда могут быть изменены без предварительного уведомления. Приведенный маршрут не является окончательным и приведен в целях ознакомления. Дождь, снег, лед и сильные ветры, например, могут повлиять на доступность и проходимость некоторых участков. Пожалуйста, обратите внимание, что это мы делаем для вашей же безопасности. Окрестности Уюни является одними из самых изолированных мест в мире!

Ориентировочная стоимость программы (при группе 2 человека)

US$4980 / US$2490 на человека*

В стоимость входит:

- Размещение в приведенных отелях;
- Питание как указано в программе;
- Трансферы на внедорожниках 4 х 4 с 1 водителем и 1 англоговорящим гидом;
- Внутренние авиаперелеты + внутренние трансферы в обе стороны;
- Билеты к экскурсионным обьектам;

В стоимость не входит:

- Дополнительное питание;
- Чаевые и расходы личного характера;
- Напитки в отелях;
- Налоги*

** В стоимость не включен налог (10%), который в Боливии берется со всех входящих в страну транзакций. Но его можно не платить (точнее избежать), если мы переведем оплату за программу нашему партнеру через Western Union.*

Погода и сезонность

Дождливый сезон: дождливый / влажный сезон длится примерно с января по апрель (с некоторыми отклонениями). В течение этого периода часть соляной пустыни (салар) может быть покрыта водой. В дождливое время можно совершить поездку, так как пустыня и красивые лагуны представляют основной интерес поездки для большинства людей. Однако в сезон дождей вы не можете пересечь солончак в течение нескольких часов, как в сухой сезон, и вы, как правило, не сможете попасть в Исла Инкауаси.

Другие места, которые невозможно посетить в течение дождливого сезона: Cueva de las Galaxias, Momias Coquesa и Chantani, но обратите внимание, что эти места считаются второстепенными достопримечательностей в этом районе. Некоторые фотографы специально хотят посетить соляную пустыню во время сезона дождей, когда она покрыта небольшим количеством воды и превращается в одно большое зеркало - великолепная возможность сделать красивые фотографии. Однако излишки воды приводят к исчезновению зеркального эффекта. Правда, общее количество дождливых дней даже в сезон дождей обычно не превышает 5-ти в месяц.

Излишне говорить, что мы не можем предсказать, будет ли дождь во время Вашей поездки, это на усмотрение Матушки-природы.

Лучшее время для посещения: март - апрель

Список необходимых вещей для вашего путешествия по Боливии:

Боливия - страна контрастов в плане погоды, отдыха и безопасности, а потому можно запутаться, пытаясь решить, что взять с собой в поездку.
В списке ниже список того, что следует взять с собой.

> ***Из личного опыта:*** *путешествовать налегке намного приятнее. Будучи в состоянии поместить свою сумку перед ногами на длительных переездах, особенно ночью, является огромным преимуществом, так как мелкое воровство, к сожалению, имеет место быть. Минимум вещей также означает, что вы вряд ли забудете или потеряете ценные предметы, что сделает ваш путь из точки А в точку Б гораздо проще. Пакуйте вещи осознанно и в конце концов вы увидите, что вам понадобится не так уж и много!*
> *Следующие предложения и советы по упаковке помогут вам запастись всем необходимым, любым погодным условиям, а также различным мероприятиям и экскурсиям, которые вы себе запланировали.*
> *Небольшой рюкзак (20 - 30 л) - удобно для походов, экскурсий и хранения сувениров.*

Одежда

Боливия - страна без суеты и претензии. Общаться с местными жителями легко, все одеваются либо в традиционные одежды, либо предпочитают современный западный стиль. Путешествия больше проходят на свежем воздухе, поэтому нет необходимости везти с собой модную одежду. В рестораны и бары в Ла-Пасе, как и по всей стране, как правило, надевают джинсы, удобную обувь.
Боливия, однако, страна с разнящимися погодными условиями, поэтому ответственный подход к сборам является обязательным. На большой высоте, например, в Ла-Пасе, Сукре, Потоси и Уюни разреженный воздух может быть очень сухим и вряд ли сможет защитить от интенсивного полуденного солнца. Вечера, однако, случаются холодными, особенно если температура опускается ниже нуля градусов. В тропических регионах Рурренабак, Кочабамба и Санта-Крус погода часто бывает жаркой и влажной, а это означает присутствие насекомых и большую вероятность укусов москитов.
Для удовлетворения Ваших потребностей в различных климатических условиях мы рекомендовали бы запастись многослойной одеждой, что позволит вам чувствовать себя комфортно в теплые дни, прохладными ночами и даже в сезон дождей. Хороший совет: не пренебрегайте базовыми слоями, изготовленными из тканей, которые пропускают воздух, чтобы контролировать процесс сохранения и выхода влаги; средними слоями из шерсти и флиса, чтобы обеспечить изоляцию, и наружными слоями, такими как ветровка. Длинные брюки и верхняя одежда с длинным рукавом являются хорошим выбором для тропических регионов с целью защиты от инфекционных укусов насекомых.
И последнее замечание: в Боливии не проблема найти прачечную, поетому нет смысла запасаться на год вперед.

- 1 пара джинс / брюк;
- 1 пара тренировочных (спортивных) штанов;
- 1 пара леггинсов - можно использовать в качестве дополнительного слоя под джинсы или юбку;
- 1 юбка или шорты;
- 1 ночной костюм;
- 1 флисовый или шерстяной свитер/толстовка - Northface;
- 1 куртка с капюшоном;
- 1 кардиган или свитер;

- 2 предмета верхней одежды с длинными рукавами;
- 2 футболки с короткими рукавами;
- 2 майки;
- 1 непромокаемая куртка;
- 1 пижама;
- 1 пара купальник;
- 1 саронг - универсальный и всегда пригодится. Используйте в качестве одеяла на длительных автобусных экскурсиях, особенно, когда водитель включает кондиционер;
- 2 бюстгальтера;

Обувь

- 1 пара вьетнамок / сандалии
- 1 пара кроссовок
- 1 пара балеток (туфли-лодочки на ровной подошве)

Аксессуары

- Солнцезащитные очки - солончаки славятся сильным солнечным излучением и солнечными бликами;
- Полотенце из микрофибры - большинство общежитий / отелей в Боливии обеспечивают полноразмерными полотенцами, но мы предпочитали брать с собой свое собственное на всякий случай;
- Пара перчаток и шарф - вы можете купить красивые, сделанные из альпаки, на ремесленных рынках Боливии;
- Шляпа;
- Зонт;

Фото и видеосьемка

Предметы электроники в Боливии являются дорогостоящими, кроме того часто не соответствующими надлежащим стандартам качества, поэтому мы рекомендуем привезти с собой.

Гигиенические принадлежности

Если у вас закончится что-нибудь из туалетно-косметических принадлежностей, или вы забудете их взять с собой - не расстраивайтесь, вы легко сможете пополнить запасы на месте. Единственным исключением являются отдаленные районы - убедитесь, чтобы вы были обеспечены всем необходимым заранее, так как бывает трудно найти подходящий магазин, не говоря уже о том, что цены будут на порядок выше.

- Солнцезащитный крем с SPF по крайней мере 30 - помните боливийское солнце крайне сурово!
- Дезинфицирующее средство для рук;
- Бальзам для губ SPF;
- Туалетная бумага - в Боливии никуда не ходите без собственного запаса;
- Предметы женской гигиены;
- Дезодорант;
- Шампунь / кондиционер;
- Расческа / аксессуары для волос;
- Зубная щетка / паста;
- Одноразовые бритвы;

- Репелленты с DEET - Обратите внимание, что некоторые районы Боливии обладают высоким риском заражения малярией, лихорадкой денге и желтой лихорадкой (все передается москитами). Если вы путешествуете в зону высокого риска, убедитесь, что приняли необходимые меры предосторожности (беседа с врачом, индивидуальное лечение, прививки);
- Лейкопластыри;
- Kleenex;

Лекарства

Как и в любой зарубежной стране, в Боливии вы рискуете не найти лекарств, которые используете дома постоянно, поэтому берите их с собой.

- Контрацепция
- Болеутоляющие
- Лекарства от горной болезни - мы использовали Ацетазоламид (Diamox), чтобы помочь предотвратить и борьбы с симптомами горной болезни
- Имодиум

Документы и деньги

- Паспорт
- Кредитная / дебетовая карты
- Местная валюта - Боливия использует Боливиано. 1 USD равен примерно 7 Боливиано
- Удостоверение личности - водительские права, студенческий билет и т.д.
- Пояс для денег - береженого Бог бережет!
- Сертификат о вакцинации от желтой лихорадки;
- Билеты на самолет / доказательство дальнейшего путешествия;

Прочее

- Испано-английский словарь - мы использовали от Lonely Planet;
- Дорожный замок - мы им все время пользовались, чтобы зафиксировать основной отсек на наших рюкзаках;
- Фонарик - только в случае перебоев электропитания;
- SteriPEN - приспособление для очистки воды; это не безопасно пить воду в Боливии, что послужило причиной, почему мы купили SteriPEN. Вы не только экономите на покупке пластиковых бутылок, но и помогаете сохранить окружающую среду;
- Коврик для йоги (по желанию);
- Беруши - если вы цените свой сон и покой;
- Подушка для шеи - идеально подходит для долгих поездок и автобусных переездов;
- Мешок для стирки - для хранения грязных вещей отдельно от чистых;
- Небольшие подарки от вашей родной страны - дать детям или семьям, которых вы встретите во время вашей поездки;

Советы по сборам в дорогу

- Упаковывайте свои вещи в специальные пластиковые мешки. Это поможет не только их сохранить в аккуратном виде, но и предотвратить от повреждений и намокания в случае непредвиденного розлива жидкостей;
- Сворачивайте вещи вместо того, чтобы их складывать. В результате у вас останется больше свободного места, а одежда не сильно помнется;
- Берите универсальную одежду, которая подойдет на все случаи;

- Распределите деньги и ценные вещи в разных местах. Так, вы сможете обезопасить себя в случае кражи;
- Держите дорогие и ценные вещи (техника, документы) всегда при себе. Никогда не оставляйте свой паспорт или электронное оборудование без присмотра;
- Всегда закрывайте ваш багаж на замок. Независимо от того, насколько комфортно вы чувствуете себя в вашем жилье, всегда храните ваш рюкзак и ценные вещи в сейфах;
- Сделайте копии всех важных документов - это сделает их замену легче в случае потери или кражи.