Большое путешествие по Аляске, 16 (13) дней*

АНКОРИДЖ (2) – ЗАПОВЕДНИК ДЕНАЛИ (2) – АНКОРИДЖ (1) – КРУИЗ 26 ЛЕДНИКОВ "WHITTIER ANS TWENTY SIX GLACIERS" (1) - ХОМЕР: РЫБАЛКА НА ПАЛТУСА (2) – BROOKS LODGE & РЫБАЛКА НА ФОРЕЛЬ (2) – ОСТРОВ КАДЬЯК (1) – AYAKULIK WILDERNESS LODGE (2) – ОСТРОВ КАДЬЯК (2)

** Для короткой 13-ти дневной программы исключаются 3 дня. Варианты возможных к исключению дней выделены: розовой плашкой (три отдельных дня) или зеленой плашкой (три дня подряд в Аякулик, что помимо сокращения продолжительности программы делает ее существенно экономичнее, так как это очень дорогая часть программы).*

Карта маршрута

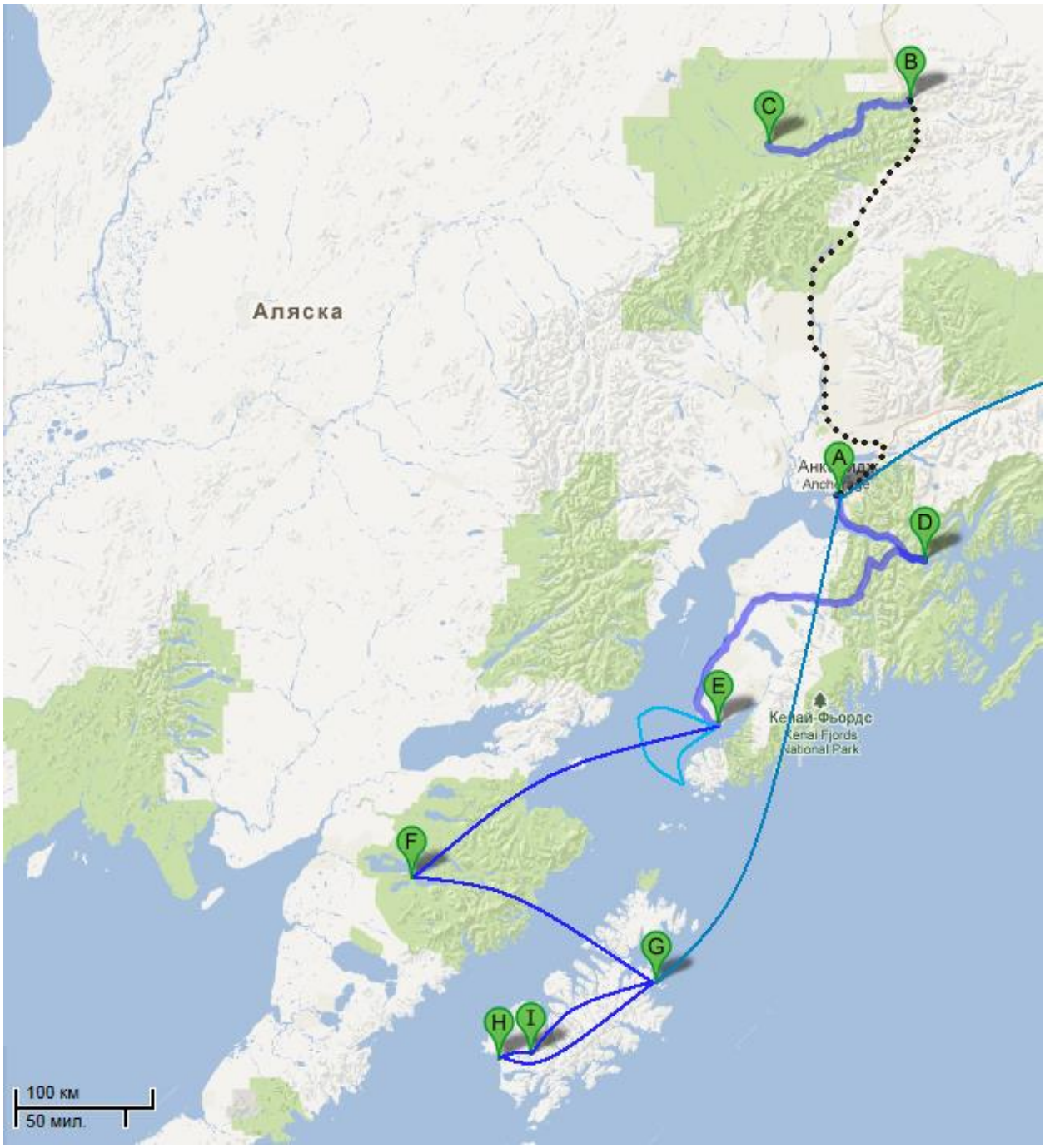

Автомобиль / **Поезд** / **Катер (рыбалка)** / **Чартерные перелеты** / **Регулярные авиарейсы**

Вариант международного авиаперелета (16 дней)

```
SU2300 03AUG SVOFRA 1115 1235
DE6066 03AUG FRAANC 1625 1605
DE7067 18AUG ANCFRA 1535 1120 +1
SU2301 19AUG FRASVO 1405 1905
```

Вариант международного авиаперелета (13 дней)

```
SU2300 03AUG SVOFRA 1115 1235
DE6066 03AUG FRAANC 1625 1605
DE4067 15AUG ANCFRA 1315 1020 +1
LH1470 16AUG FRASVO 1315 1825
```

Подробная программа

День 1
Анкоридж

1605 Прибытие в Анкоридж, заселение в отель;
1645 Размещение и свободное время;
1800 Ужин в ресторане Simon & Seaforts, специализирующемся на приготовлении блюд из морепродуктов; в 23:00 Вас ждет коктейль и наблюдение за вечерним солнцем, догорающим над островком Кука.

Рестораны, рекомендуемые к посещению: Marx Bros. Café, Crow's Nest, Jens', Kincaid Grill.

Parkside Guest House

Размещение: Parkside Guest House

Parkside Guest House - идеальный выбор для проведения летних путешествий по Аляске. Неважно, планировали ли Вы ваш визит заранее, или просто проезжаете мимо - мы приглашаем Вас посетить наш уютный, гостеприимный дом.
Parkside Guest House выполнен в стиле кантри с элементами национального ремесленного искусства и предлагает своим гостям размещение с июня по середину сентября. В номерах имеется как собственная, так и смежная ванная. Гостиная представляет собой двухъярусное просторное помещение с панорамными видами на окружающие горы, островок Кука и центр Анкориджа. Здесь Вы найдете исчерпывающие возможности для проведения досуга, от походов по ресторанам, магазинам, музеям, до прибрежных прогулок и самостоятельного изучения окрестностей. Прямо напротив, в черте города, находится живописный парк.

Parkside Guest House управляют 2 семьи Cole/Hamm

День 2
Анкоридж

0800 Завтрак
0900 Отправление на экскурсию по историческим местам Анкориджа, включая аэродром Лейк-Худ— государственный гражданский аэродром, выполняющий вспомогательные функции Гидроаэропорта Лейк-Худс. Аэродром находится в шести километрах к юго-западу от одноименного района. Сам гидроаэропорт расположен на озере Худ, к востоку от Международного аэропорта Анкориджа имени Теда Стивенса. Также отметим тематический парк "Earthquake Park", имитирующий эффект Великого Аляскинского землетрясения магнитудой 9,1-9,2 балла - сильнейшего за всю историю США.
В продолжение экскурсии по Национальному природному заповеднику Аляски Вы узнаете о 5 характерных для региона экозонах. Национальные песни и танцы, легенды и сказания, костюмированные представления познакомят Вас с культурными особенностями страны, ее обычаями и фольклорной традицией. В стоимость экскурсии входит обратный трансфер в центр Анкориджа.
Время проведения: ежедневно с 15-ого мая по 2-е сентября 2013
Начало экскурсии: 09:00
Продолжительность: 3 ч

1200 Возвращение в Анкоридж
1300 Обед
1500 Свободное время

Размещение: Parkside Guest House

День 3
Анкоридж – Национальный парк Денали

0630 Завтрак
0730 Трансфер к ж/д станции
0815 Посадка на поезд, отбывающий на север в Национальный парк Денали. В пути 8 ч. (Переезд в поезде GoldStar railcars класса люкс по стоимости превышает цены на билеты в обычных туристических вагонах, однако преимущества перевозки Goldstar налицо, достаточно упомянуть специальные обозревательные платформы, которыми оборудован поезд; с них можно наблюдать за великолепными видами на окрестности на всем пути).

GoldStar *предлагает своим пассажирам высококачественный сервис и комфортные условия на время путешествия! Расслабьтесь и не думайте ни о чем, наслаждайтесь лишь грандиозными пейзажами Аляски. Аляскинская железная дорога единственная и последняя в стране, предлагающая путешественникам услуги по перевозке полного цикла. Вашему взору откроется повседневная жизнь обитателей Аляски, а также живописные виды на гору Маккинли (Mt. McKinley). В ясную погоду ее склоны можно разглядеть уже через полчаса с момента отправления из Анкориджа. По-прошествие 3-х часов она предстает во всем своем величии, и если погодные условия не воспрепятствуют этому, поезд замедлит ход, чтобы позволить пассажирам сделать несколько запоминающихся и ярких снимков. Далее Вы будете проезжать глубокое ущелье "Hurricane Gulch" (280 м) к северу от Talkeetna. Горные склоны здесь поднимаются на 90 м в высоту. Держите наготове видеокамеру, так как данный участок является одним из наиболее удачных для съемки. На подъезде к национальному парку Денали находится самая высокая точка на маршруте Аляскинской железной дороги - Broad Pass (720 м).*

В 2005 г вниманию пассажиров были впервые представлены двухъярусные крытые вагоны с удобными сидениями как внизу, так и наверху. Изюминкой обслуживания в поездах класса люкс Goldstar являются бесплатные прохладительные напитки, право выбора места в вагоне-ресторане, интерьер которого на нижнем ярусе украшают предметы традиционного искусства Аляски, и в довершение описания индивидуальные обозревательные платформы. Это уникальный набор услуг на пассажирских железнодорожных перевозках, которого больше нет нигде в мире.

Просим Вас обратить внимание на то, что на Аляскинской железной дороге осуществляется лишь по одному заезду ежедневно в каждом направлении на участке "Анкоридж - Фейрбенкс (Fairbanks)" с остановками в Talkeetna и национальном парке Денали (Denali Park). На поезде различают 3 класса обслуживания: "Стандартный" (также "Приключенческий - Adventure Class), "Частный", или "Private Dome" (сюда входят заказы на перевозку от коммерческих компаний) и Премиум -GoldStar Dome. Многие путешественники

выбирают обслуживание "Стандарт" с размещением в вагонах на первом ярусе, широким выбором пассажирских мест и свободным перемещением от одного вагона к другому. "Частный" класс обслуживания больше подойдет тем, кто предпочитает оставаться на своем месте, любуясь видами из окна. И наконец "Премиум" класс (GoldStar Dome) сориентирован на ценителей обслуживания по высшему разряду вне зависимости от местонахождения, включая панорамные окна для наблюдения за пейзажами в течение поездки и изысканного меню. На каждом заезде представлены все 3 класса, а пассажиры могут выбрать наиболее подходящий для себя.

1545 Прибытие в национальный парк
1550 Трансфер в лодж
1800 Размещение - кемпинг (Camp Denali / North Face lodge)
1615 Остановка в одном из отелей у входа в парк. Свободное время.

Национальный парк Денали *(Denali National Park and Preserve) – главная достопримечательность Аляски. Это огромный биосферный заповедник площадью почти в 25 тысяч квадратных километров.*
На территории парка находится высочайшая вершина Америки – гора Мак-Кинли (6194 метров). Гора имеет необычные очертания, это одна из немногих «двуглавых гор». Коренные жители этих мест – индейцы племени Атабаски – дали ей имя "Денали", что значит "Великая", и это определение оказалось очень точным. Как позже выяснилось, если считать от основания (глубоко под водой) до вершины, высота этого массива больше, чем у величайшего пика мира – горы Эверест. Впоследствии гора была переименована в честь 25-го президента США Уильяма Мак-Кинли (1843-1901).
Важной особенностью парка Делани является то, что в его окрестностях Вы можно ознакомиться с бытом коренного населения Северной Америки, посетив одну из этнографических деревень.
Территорию парка пересекают многочисленные и очень широкие реки, текущие через горные долины. Наиболее живописны река Танана и озёра ледникового происхождения Вондер и Чильчукабена. Вокруг на десятки миль простирается тундра, покрытая ковром цветов. Флора и фауна парка представляет собой редкое сочетание североамериканских и азиатских видов растительного и животного мира. Общее число видов растений в парке – около 650, включая разнообразные мхи, лишайники, грибы и водоросли.
По парку свободно разгуливают дикие звери. Особенно большая популяция медведей – гризли, бурых и черных медведей, за которыми можно наблюдать в

естественных условиях (с использованием качественной оптики). Также на территории парка много лосей (некоторые из которых достигают в парке веса в полтонны), оленей-карибу, горных баранов, бобров, лис и белок, к местам жизни которых, проложены специальные пешеходные тропы.

Варианты размещения в парках

Вариант 1 / Camp Denali

Кемпинг Денали

Вариант 2 / North Face lodge

North Face Lodge

Размещение: Camp Denali или North Face lodge

Кемпинг Денали *занимает территорию в 27 га холмистой местности, в центре которой находится живописный пруд, отражающий 11 восходящих горных вершин Аляскинского нагорья. Кемпинг был построен из дерева, собственными руками его основателей в 1954 г и до сих пор служит средством для размещения гостей, оказавшихся в самом сердце национального парка Денали. Гостевые домики обустроены по восходящему принципу вдоль горного склона, и потому обладают великолепными видами на окрестности.*

Интерьер характеризуют заново отстроенная обеденная зона, коллекция предметов местного искусства, современная ванная с душем и зона для отдыха. Кемпинг Денали является одним из самых передовых в плане базового улучшенного размещения на Аляске. Домики для гостей выполнены в простом стиле, спальные места украшают сотканные вручную одеяла, также здесь вы найдете печь для обогрева и пропановое освещение.

Питьевая вода находится в резервуаре с затычкой возле входной двери. Ее можно подогреть на печи, если у Вас возникнет необходимость в горячей воде, чтобы выпить чашку чая или для личных нужд. Размещение в кемпинге Денали предоставляет гостям уединение и покой, а также чудесные виды на сам парк. В трех-

North Face Lodge *- типичная для севера страны гостиница сельского плана с видами на 8 вершин Аляскинского нагорья в окрестностях тундры. Номера для гостей объединены общей верандой, ведущей в главную гостиную с камином, обеденной зоной и библиотекой.*

North Face Lodge располагается в 2,4 км от Уандер Лейк (Wonder Lake), до которого можно дойти пешком по тропинке или воспользоваться велосипедом. Грубо сколоченная деревянная хижина поблизости напоминает путешественникам об истории парка, а точнее о его бывшем надзирателе Гранте Пирсоне, выбравшем себе это место для проживания в 1957 г. Тридцать лет спустя некая семья Коул, распознав ценность и значение здешних земель, приобрела их в собственность с целью предотвратить несанкционированную деятельность по развитию парка.

Со временем простая лачуга превратилась в настоящий эко лодж. На сегодня к услугам гостей 15 небольших, со вкусом обставленных номеров со смежной ванной и электричеством. Большинство номеров располагает двумя одноместными кроватями, несколько оборудовано кроватями queen size (по предварительному запросу). В прохладную погоду гости могут развлечь себя игрой в шахматы, посиделками у камина или чтением одной из книг, взятой в

семи минутах ходьбы от гостевых домиков находится обеденная зона, главные постройки лоджа, ванная и душ.
Кемпинг Денали расположен на высоте 732 м в редколесье, продолжением которого служат глубокая тундра и тайга.

Примерное меню: *завтрак и ужин подается и сервируется в обеденной зоне каждого гостевого домика. Трапеза состоит из одной смены блюд. В каждый завтрак и ужин входит опция для вегетарианцев. Ниже приведен образец примерного меню. Пожалуйста, обратите внимание, что то или иное блюдо может быть приготовлено по-разному, и состав продуктов также меняется от случая к случаю.*

Завтрак (шведский стол): *мюсли, пшеничные и ячменные хлопья, каша, домашний йогурт, молоко (в т.ч. соевое), свежий банан, сухофрукты, тосты, киш с грибами и лукомпореем, свежие фрукты, маффин с изюмом, прохладный апельсиновый сок.*

собственной библиотеке North Face Lodge. С просторного патио открываются живописные виды на Аляскинское нагорье для наблюдения.

Примерное меню: *завтрак и ужин подается и сервируется в обеденной зоне каждого гостевого домика. Трапеза состоит из одной смены блюд. В каждый завтрак и ужин входит опция для вегетарианцев. Ниже приведен образец примерного меню. Пожалуйста, обратите внимание, что то или иное блюдо может быть приготовлено по-разному, и состав продуктов также меняется от случая к случаю.*

Завтрак (шведский стол): *мюсли, пшеничные и ячменные хлопья, каша, домашний йогурт, молоко (в т.ч. соевое), свежий банан, сухофрукты, тосты, киш с грибами и лукомпореем, свежие фрукты, маффин с изюмом, прохладный апельсиновый сок.*

КЕМПИНГ ДЕНАЛИ + NORTH FACE LODGE (ПРОДОЛЖЕНИЕ) – МЕНЮ ОДИНАКОВОЕ!

Обед (ланч-бокс): *сэндвичи со свежим цельнозерновым хлебом, пикантные роллы, домашняя жареная говядина, порезанная кусками, песто из белых бобов, овощи на гриле, латук, капуста, порезанные помидоры и красный лук, ростки фасоли,специи*

Дополнительно: *смесь из сухофруктов и орехов, рисовые крекеры, поджареный миндаль и тыквенные семечки, морковные палочки, свежее печенье из инжира, прохладительные напитки и лимонад*

Ужин: *цельнозерновой багет с семечками, зеленый салат, орех пекан, нарезанные яблоки,, горгонзола, приправа с соусом бальзамик, жареный палтус, тушеная французская чечевица, репа-малышка, морковь, помидоры черри на гриле, винегрет с травами*
Вегетарианские блюда: пудинг из бобов по северо-африкански, сезонные овощи, пудинг из кураги с ароматными специями, кускус, миндаль, петрушка, соус чермула
А также: коктейль из клубники и ревеня, толченые злаки и орехи, взбитые сливки с кардамоном и ванилью.

День 4
Национальный парк Денали

0600 Завтрак

0700 Индивидуальная экскурсия на целый день в парк Денали. Продолжительность - 11 часов. Маршрут проходит по периметру озера Wonder Lake и обратно. Национальный парк Денали является визитной курточкой любого путешествия по Аляске. Если удача повернется к Вам лицом, у Вас будут все шансы увидеть медведей гризли, диких овец, карибу, американского лося и волка (редко).

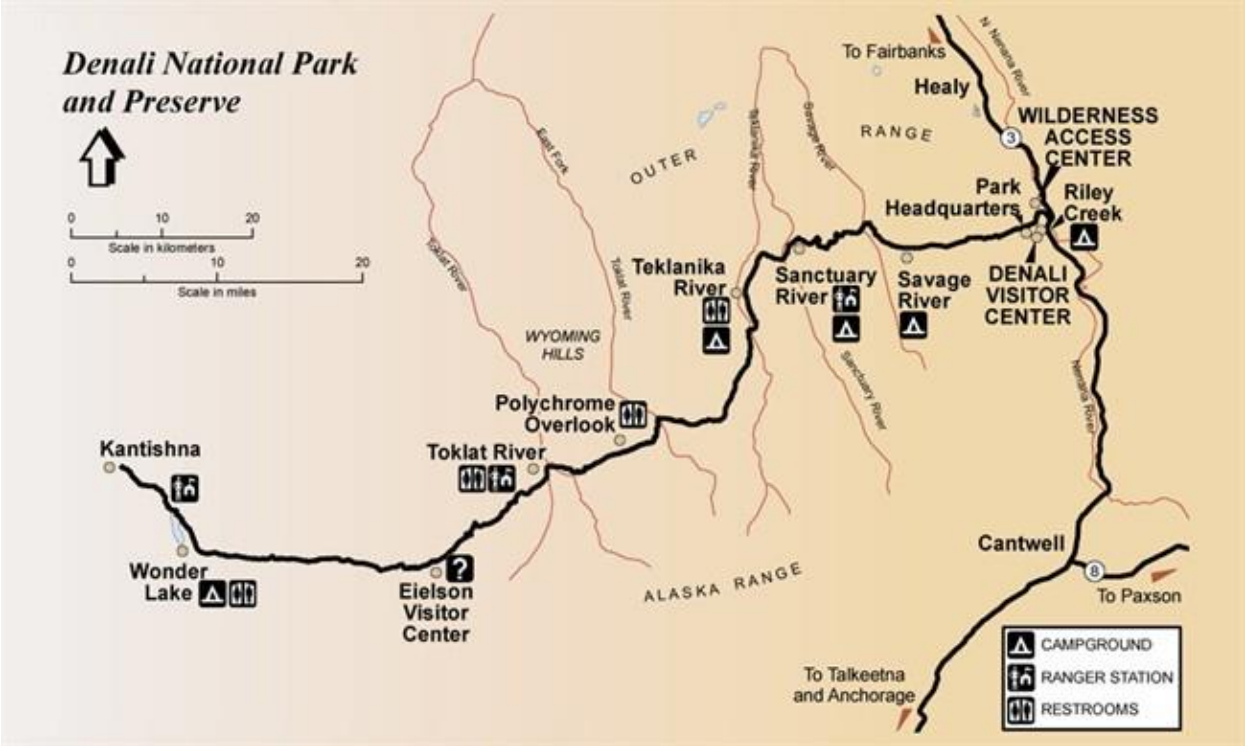

Северная часть Национального парка и заповедника Денали является наиболее посещаемой туристами. Единственный доступ сюда осуществляется с шоссе, протянувшегося на 148 км вдоль территории парка. Летом сюда можно приехать на собственном автомобиле. Ближайший пункт высадки - Savage River (Mile 15).

Передвижение транспорта в основном ограничено туристическими и рейсовыми автобусами, а также велосипедами. В летний сезон 2013 г рейсовые автобусы осуществляют заезды с 20 мая по 12 сентября. Если Вы планируете посещение парка Денали, убедитесь, что не забыли включить в маршрут следующие обязательные к посещению пункты:

- ✓ **Toklat River Contact Station** – остановка Mile 53 на шоссе (рейсовый автобус);
- ✓ **Tundra Wilderness Tour и Kantishna Experience** – природная зона для реакреации, предоставляющая исчерпывающую информацию о парке;
- ✓ **Alaska Geographic Bookstore;**
- ✓ **Туристический центр Eielson Visitor Center** - расположен на Mile 66 по пути следования по шоссе (рейсовывй автобус до Eielson),
- ✓ **Wonder Lake или Kantishna**, а также **Kantishna Experience** (туристический автобус), где можно получить дополнительную информацию о парке и экскурсиях в сопровождении рейнджера.

- ✓ **Кантиша (Kantishna)** – небольшой городок с населением 135 человек, пользуется особой популярностью среди путешественников. Его также называют «Конец Пути» и «Сердце Национального парка Денали».
  Большая часть Кантишы является частной собственностью, поэтому здесь не приветствуются какие-либо туристические мероприятия и занятия без предварительного на то разрешения. Экскурсия Kantishna Experience Tour – один из способов познакомиться с местными достопримечательностями, исключая ночевку.

Отправляйтесь на поиски золота и утолите жажду приключений! Следуйте по пути Фанни Куигли, который приведет Вас к золотому прииску Кантиша. Воспользуйтесь услугами сертифицированного гида: он поможет Вам не только больше узнать об истории города, но также разнообразить Ваш досуг во время пребывания в этой части национального заповедника Денали. Экскурсия проводится в присутствии опытного рейнджера с озера Уандер Лейк. Экскурсия уникальна в своем роде.

Кратикие характеристики ознакомительного тура по Кантише:

- ✓ *Продолжительность: 11-12 ч; общее расстояние: 148 км (до конца парка);*
- ✓ *Ланч-бокс, легкие закуски, напитки;*
- ✓ *Отправление из отеля в 07:00 –07:30; выезд в парк (Wilderness Access Center (WAC)) в 08:00*
- ✓ *Возвращение: 19:00 – 19:30*
- ✓ *Экскурсия предполагает ходьбу пешком;*
- ✓ *Экскурсия пользуется спросом, места ограничены, рекомендуется ранее бронирование;*
- ✓ *Запрещается курение и употребление алкогольных напитков во время переездов на туристическом автобусе;*
- ✓ *Если Вы путешествуете с ребенком, просим предварительно ознакомиться с местными законами по перевозке детей;*

1800 Прибытие в отель.
1900 Ужин и свободное время.

Размещение: Camp Denali или North Face lodge

День 5
Парк Денали – Анкоридж

0830 Завтрак. Выписка из отеля.
1000 Трансфер на ж/д станцию.
1225 Посадка на поезд и отправление на юг в Анкоридж, куда поезд прибудет к вечеру
2000 Прибытие в Анкоридж.
2005 Трансфер в отель.
2030 Заселение и размещение в номере.

Размещение: Parkside Guest House

День 6
Анкоридж – Уиттиер (Whittier)

0830 Завтрак.
0930 Трансфер в Уиттиер (Whittier).
Поездка проходит по туннелю - единственной в истории Америки ж/д трассе с участием автомобилей. С подробной информацией о туннеле, историей его создания и способах функционирования Вы можете ознакомиться на этом сайте - website

***Туннель** носит название Anton Anderson Memorial Tunnel. По нему осуществляется передвижение как на поездах, так и на машинах. Уникальный проект представляет собой отдельную трассу для автомобилей, проходящую над ж/д путями - идея, которая позволила сэкономить десятки миллионов долларов на создание инженерной конструкции по последнему слову техники.*
Итак, используя данный туннель, Вы можете доехать до Уиттиера на поезде и на автомобиле. Передвижение осуществляется по очереди. Аляскинское Министерство Транспорта и Общественных Перевозок контролирует работу туннеля в течение летних и зимних месяцев.

1130 Прибытие на пирс г. Уиттиер

1200 Посадка на судно. Начало круизной программы "26 Ледников"
1230 Отправление

Круиз "26 Ледников" проходит в даты с 11 мая по 15 сентября 2013. Его маршрут пролегает по спокойным водам пролива Уильям Сунд. Круизное судно представляет собой быстрый и мобильный катамаран класса люкс - Klondike Express.

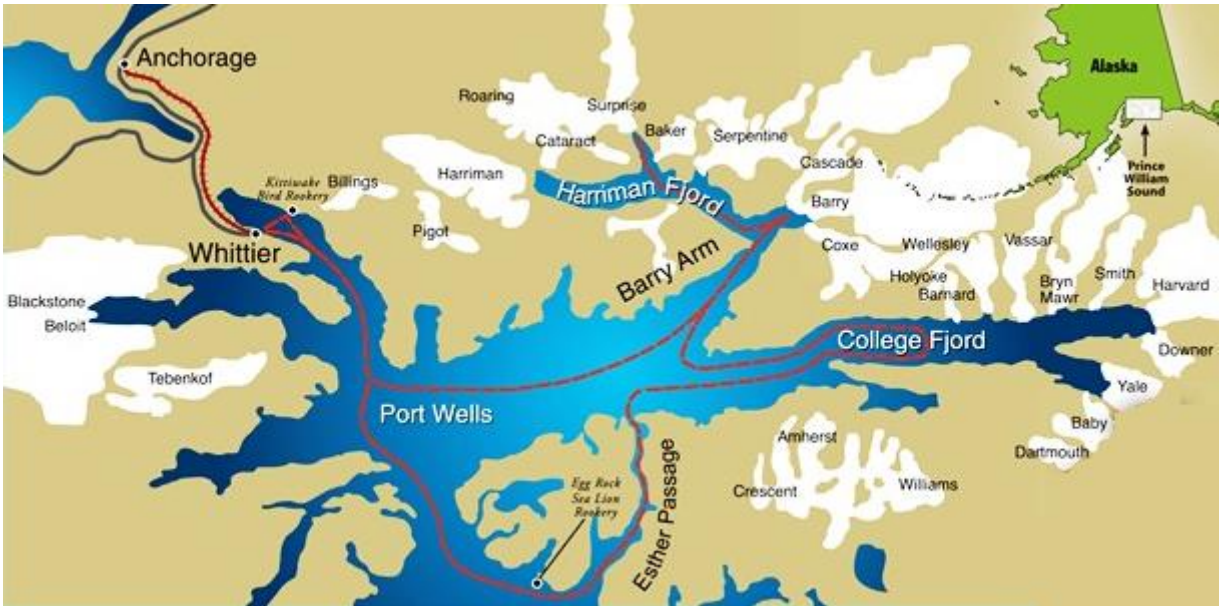

Отправление в круиз «26 Ледников» происходит из г. Уиттер. Судно преодолеет 233 км по чистым, нетронутым водам пролива Принц Уильям (Prince William Sound). Покинув пристань, судно возьмет курс на Passage Canal и Egg Rock, где находится лежбище морских львов. Далее Вы побываете в Esther Passage – привилегированной навигационной зоне, куда могут заходить лишь небольшие суда. От шторма и непогоды этот узкий морской канал защищают окрестные горы. Данная местность служит домом многим животным и млекопитающим (касатки, морские выдры) и птицам, таким, например, как тупик и лысый орел. Последних, часто можно увидеть, прилетающими сюда в поисках мелкой рыбешки.

Esther Passage плавно переходит в College Fjord, где наше круизное судно развернется носом к северу в поисках панорамных видов ледников, названных в честь членов экспедиции Харримана. Затем судно подойдет к ледникам «Сюрприз» и Barry Arm. Капитан искусно направит судно по заледенелым водам, меж застывших блоков величиной с дом, чтобы предоставить Вам возможность полюбоваться на ледники в непосредственной близости.
На обратном пути Вы сделаете остановку у колонии моевок, а напротив уже будет виден городок Уиттиер. Около 10 000 птиц населяют здешние морские утесы, где каждое лето

откладывают яйца. Местные воды служат им надежным источником пропитания и плацдармом для обучения молодого выводка всем необходимым навыкам выживания перед тем, как улететь на зимовку в теплые края. Через пять минут судно достигнет пристани г. Уиттиер.

1730 Возвращение обратно на пирс. Высадка на берег.
1800 Трансфер в отель. Размещение.

Размещение: The Inn at Whittier, номер Junior Suite ocean view.

День 7
Уиттиер (Whittier) – Полуостров Кенай (Kenai Peninsula) – Гомер (Homer)

0800 Завтрак.
0900 Встреча с гидом-водителем в отеле, отправление на полуостров Кенай, а затем в Гомер (265 км к югу). Возможности для организации досуга неограничены (морской каякинг, прочесывание пляжей - Bishops Beach, ужин в ресторане Homestead Restaurant или Wasabi's.).
1400 Прибытие в Гомер.
1415 Размещение в отеле.

Полуостров Кенай

Кенай - полуостров в США на южном побережье Аляски. Название полуострова происходит от русского названия залива Кука — Кенайский залив.

Полуостров имеет длину около 240 километров, с запада омывается заливом Кука, с востока — проливом Принца Вильгельма. Большая территория полуострова административно входит в боро Кенай. Впервые полуостров был описан русским исследователем Герасимом Измайловым в 1789 году.

На протяжении всего полуострова с севера на юг проходит горный хребет Кенай покрытый ледниками. Значительную часть полуострова Кенай занимает национальный парк США Кенай-Фьордс, а восточную часть — национальный лес Чугач.

На полуострове расположены несколько населённых пунктов, наиболее крупным из которых является Кенай.

Ландшафт полуострова Кенай характеризуется горами, ледяными участками, ледниками, фьордами и удаленными островками, а также реками, озерами и топями. Температуры разнятся от случая к случаю, как и количество осадков. Кенай считают Аляской в миниатюре; здесь всего несколько рассредоточенных портовых поселений. Главным источником дохода местных жителей является коммерческая рыбалка и иногда туризм. Возможности для проведения досуга на свежем воздухе практически неограничены, начиная от пеших прогулок, заканчивая водными экскурсиями (катамаран, гребля, рыбалка и т.д.).

Полуостров занимает площадь в 42 кв. км и по своим размерам практически соответствует Вермонту и Нью Гэмпшеру вместе взятыми. Хребет острова сформирован одноименными горами с протяженным ледниковым шельфом в низинах. Восточная часть смотрит на пролив Принца Уильяма. Она украшена горными уступами и сверкающими ледниками. В то время как западная часть располагает прекрасными видами на островок Кука и в целом представляет собой равнинную местность с топями, озерами и реками.

Ледниковый шельф, ледники – результат многомилионной литосферной деятельности, начиная с периода плейстоцена, который отмечен пятью ледниковыми периодами. Последний из них (Висконсин) ознаменован приходом гигантского ледника, заполнившего собой весь приток Turnagain Arm. По своим размерам ледник достигал 80,4 км в длину и около 1 км в высоту. Десять тысяч лет назад тот же самый приток и пролив Принца Уильяма едва не пострадали от вторжения очередного необъятного ледника.
*Береговая линия полуострова Кенай растянулась на 1609 км. Территория на 85% состоит из национальных заповедников: леса Чугач (**Chugach National Forest)**, природного заказника Кенай (**Kenai National Wildlife Refuge)** и парка Кенай-Фьордс (**Kenai Fjords National Park).***
*Главный доступ на полуостров осуществляется с двух шоссе: **Seward Highway** (204 км), которое соединяет Анкоридж и Сьюард на юго-западной оконечности, и **Sterling Highway** (230 км), проходящему сквозь весь полуостров в западном и южном направлении от Терн Лейк, где оно встречается со Seward Highway и ведет далее к городам Солдотна и Хомер.*

Хомер
Хомер завоевал популярность благодаря своим живописным ландшафтам, самому умеренному климату, самой лучшей рыбалке на палтуса, самым уравновешенным жителям и самым лучшим качеством жизни на Аляске. Сказать по правде, Хомер действительно несравненный город. Не остается сомнений в красоте местных пейзажей, исключительной береговой линии, уникальных фьордах и грандиозных горных вершинах, расположившихся напротив блистательного залива Качемак Бей.

Как уже было сказано, Хомер обладает самым умеренным климатом на Аляске. Здесь можно наслаждаться продуктивной рыбалкой и уловом трофеев (палтус) весом более 90 кг. Пролучив специальную лицензию, Вы можете заняться ловлей лососевых.
В Хомере проживает масса творческих людей и ремесленников. Они продают свои работы небольгим галереям, пополняя коллекции редких и ценных предметов искусства.
Подволя итог всему вышесказанному, можно сказать, что Хомер является лучшим реакреационным местом на Аляске, предлагая своим гостям неисчерпаемые возможности для проведения досуга, такие как рыбалка, катание на лодках, трекинг, морской каякинг, знакомство историей города, наблюдение за природой и ее обитателями и, конечно же, фотосъемка.
Хомер – обязательное место к посещению для всех, путешествующих по Аляске.

Пляж Bishops Beach
*К пляжу ведет короткая тропинка, мимо Beluga Slough**.** До пляжа также можно добраться на машине при движении со стороны Bunnell Avenue; поверните направо на Авеню Белуга (Beluga Avenue) и следуйте в направлении пляжа. Это замечательное место для неторопливой прогулки во время отлива. Повсюду открываются великолепные виды на горы, вулканы и ледники. Отважные любители трекинга могут отправиться в поход, преодолев расстояние в 11,2 км на север по маршруту Diamond Creek Trail, который ведет к шоссе Sterling Highway; оставляйте машину на обочине в конечном пункте, чтобы облегчить обратный путь. Имейте ввиду, что важно рассчитать время приливов и*

отливов, иначе Вы не сможете беспрепятственно двигаться дальше вдоль морских утесов при движении по берегу.

Diamond Creek Trail *представляет собой довольно короткий маршрут (на случай, если Вы откажетесь от продолжительной прогулки по пляжу). Конечный пункт находится прямо напротив шоссе Sterling Highway (ориентир - Diamond Ridge Road). Путь на протяжении примерно 1 км проходит по узкой и грязной дороге, где могут проехать лишь малогабаритные транспортные средства. Припарковать машину можно также на обочине вдоль шоссе, и оттуда идти пешком. Уже через 2 км дорога приведет Вас к удивительному пляжу.*

Mariners Roost Suite

1500 Посещение музея Пратт.

В музее представлена экспозиция, посвященная истории освоения залива Качемак (Kachemak Bay: An Exploration of People & Place). При первом посещении Вам расскажут об особенностях места Вашего пребывания, его жителях, их историческом прошлом и славном настоящем, а их собственные рассказы послужат прекрасным дополнением к материальным предметам и изображениям в коллекции музея. Интерактивные секции дадут Вам возможность больше узнать об истории, искусстве, науке и способах взаимодейтсивя и связи этого края с внешним миром.

1600 Прогулка по набережной Хомера.

Набережная представляет собой участок, протяженностью в 7,2 км, ведущий к заливу Качемак Бей. Это самый длинный путь к океану в мире. Погуляйте по пляжу, полюбуйтесь на великолепные виды и заснеженные горные вершины, или займитесь рыбалкой. На пути есть несколько ресторанов на тот случай, если Вы проголодаетесь.

Паб «Salty Dawg Saloon»

Клуб расположен на набережной Хомера и представляет собой бывший маяк. Это именно то место, куда стоит идти, если Вы любитель качественного

пива. Спокойная обстановка, опилки на полу, купюры, визитные карточки, шляпы и шорты на стенах и потолке – вот краткая характеристика интерьера. Здесь собираются рыбаки, местные городские жители, туристы и капитаны. Знайте, что если Вы не побывали в Salty Dawg Saloon, значит, Вы не видели Хомера.

1800 Посещение очередного популярного местного увеселительного заведения - Down East Saloon, где разливают до трех разновидностей медовухи, а также вкусное пиво. На неделе здесь играет живая музыка. Посещение Down East Saloon даст Вам возможность познакомиться с местными жителями, узнать, как они проводят свободное время, и просто расслабиться.

Размещение:
Вариант 1 Beach House B&B, Compass Rose Quarters
Вариант 2 Homer Spit Lodge, Mariners Roost Suite

День 8
Гомер

0515 Завтрак.
0630 Трансфер на пирс.
0700 Посадка на катер и отправление на рыбалку (палтус).
Бьемся об заклад, что Вы непременно поймаете столько, насколько рассчитываете, а Coal Point Seafood позаботится о Вашем улове, его обработке, заморозке и отправке.

Хомер считается рыболовной столицей Аляски в плане ловли палтуса. Рыбаки зачастую ловят здесь больше рыбы, чем в каком-либо другом портовом городе. В летнее время сюда стекаются поклонники спортивной рыбалки (среди потенциальных трофеев не только палтус, но также и несколько разновидностей лососевых). Советуем запастись теплой, многослойной, непромокаемой одеждой, дождевиком и обувью на мягкой подошве. Вам пригодится бинокль для наблюдения за морскими птицами и животными во время рыбалки.

Для выходов на рыбалку используется прочный и надежный рыболовный катер F/V Grand Aleutian Albin Sportfisher (9,8 м) мощностью 315 лс. Мотор – Turbo Cummins Diesel. Катер соответствует всем нормам безопасности, точнее сказать, даже превышает их. Ваш капитан – David Baye, уроженец Хомера, в прошлом сотрудник службы береговой охраны и преданный служитель своего дела.

Перед отправлением на рыбалку встреча и знакомство с капитаном в офисе принимающей стороны. Затем посадка на катер. Получение инструкций по безопасности, оформление необходимых документов. Продолжительность морского пути до места рыбалки составит около 45 минут. Да, порой мы специально выбираем удаленные места, чтобы обеспечить Вам гарантированно удачную рыбалку на палтуса. Все рыболовные катера обладают высокой скоростью и большой маневренностью благодаря турбодвигателям. Вместе с тем, они достаточно экономичны в плане расходы топлива, поэтому мы можем плыть туда, куда захотим. Обычно катер следует вдоль живописной береговой линии, где часто заметно появление морских выдр, китов, тупиков и других морских обитателей. Держите наготове видеокамеру!

По прибытию на место рыбалки Вы будете проинформарованы обо всех тонкостях, которые надо знать при ловле палтуса. Снасти уже будут ждать Вас. Рядом с Вами будут находиться опытные рыболовные гиды, которые всегда прийдут на помощь при необходимости. Рыбалка может проходить на одном месте в течение целого дня, но иногда мы охватываем несколько участков в зависимости от того, где клюет лучше. По окончании рыбалки возвращение в Хомер. Каждый улов будет безвозмездно приготовлен специально для Вас. На больших рыболовных катерах рыбу чистят и разделывают прямо на борту перед тем, как вернуться в порт. Бывает, улов доставляют в офис принимающей стороны, чтобы как следует взвесить его и сделать несколько снимков на память.

Размещение:
Вариант 1 Beach House B&B, Compass Rose Quarters
Вариант 2 Homer Spit Lodge, Mariners Roost Suite

День 9
Гомер – Национальный парк Катмай (Katmai NP) / Брукс Фоллз (Brooks falls)
0730 Завтрак.
0830 Трансфер на пристань.
0900 Вылет к Брукс Фоллз на чартерном самолете.
Здесь начинаются настоящие приключения, о которых Вы так долго мечтали. Вы будете пролетать над самыми великолепными ландшафтами не только на Аляске, но и в мире.

Готовьтесь к встрече с бурыми медведями. В Брукс Фоллз их популяция превышает все известные на планете. Самолет приземлится на пляже, откуда Вы в сопровождении гида совершите прогулку вдоль береговой линии и лугов в поисках бурых медведей. Самая интересная часть программы – застать их за повседневными занятиями (ловлей лосося, откапыванием моллюсков, поеданием корешков и трав, взращиванием потомства, общением и т.д) в естественной среде обитания. Не менее чем через три часа Вы обязательно увидите все собственными глазами.

1030 Прибытие и размещение в отеле.
1100 Начало программы – медведи (самостоятельная прогулка по мосткам).

Катмай – ведущий мировой заповедник по наблюдению за бурыми медведями. Согласно самым последним данным в парке официально зарегистрировано около 2000 мишек. Наиболее посещаемая часть парка – река и водопады Брукс, где медведи собираются в поисках своего любимого лакомства – розового лосося. Для наблюдения за животными на реке построены обозревательные платформы.
Подробнее - http://www.katmailand.com/interactive-map.html

Самое лучшее время наблюдение за рыбалкой медведей – июль и сеньябрь.

Подробнее - http://www.nps.gov/katm/planyourvisit/loader.cfm?csModule=security/getfile&PageID=148438
Подробнее (интерактивная карта) - http://www.katmailand.com/interactive-map.html

Обозревательная платформа: *их 2, причем по допуску установлено ограничение (до 40 человек). Когда платформа заполняется, смотритель парка подает знак рукой и начинает пропускать следующую группу ожидающих в порядке очереди.*
Покинуть платформу можно менее чем за полчаса. Времени, отведенного на осмотр, всегда хватает в избытке. Сходить с платформы мы были вынуждены максимум раз или два в день.
Когда Вы покидаете обозревательний пункт, у Вас есть возможность перейти на другой: он находится всего в 90 м от водопадов.

!!! Платформы открыты с 0700 до 2100.

Обозревательний пункт находится на расстоянии 2,4 км от лагеря (20 – 25 минут ходу) и 1,6 км от Brooks Lodge. Надо сказать, что на пути есть один грязный участок, который предстоит пройти, а медведей можно наблюдать тут же в непосредственной близости от пешеходных троп.

Сразу же по прибытии в Brooks Lodge Вы должны прослушать вводную лекцию о правилах поведения в «медвежьей стране». Тем не менее, я бы еще рекомендовал почитать соответствующую литературу перед началом поездки. Так Вы сможете лучше подготовиться к встрече с медведями и не попасть впросак.

Вообще надо сказать, что медведи могут иногда избегать встречи с людьми в том случае, если они Вас заметят. Но нет правил без исключений…

"…Я помню, как-то вечером я с моими приятелями возвращались обратно в лагерь, как вдруг были настигнуты 2 взрослыми медведями. Они держались от нас на расстоянии примерно 6 м, и тут-то я схватил фотоаппарат!"

Взлет гидросамолета над Брукс Фоллз

Брукс Фоллз (верхняя платформа)

Рыбалка медведей / Брукс Ривер (Национальный парк Катмай, конец июля - Katmai National Park)

***Brooks Lodge** находится в самом сердце национального парка Катмай (Аляска) и имеет великолепные виды на известную реку Брукс.*

Лодж открыл свои двери посетителям в 1950 г и в то время служил местом отдыха в основном для любителей рыбалки.
С тех пор он претерпел изменения, как во внешней конструкции, так и в организации интерьера, и как средство размещения завоевал мировую популярность, привлекающую путешественников со всех уголков Земного шара.
Номера для гостей представляют собой 16 современно оборудованных комнат с удобствами. В каждом номере может разместиться от 2 до 4 человек.
Из главного здания лоджа открываются изумительные виды на озеро Накнек (Naknek Lake). Внутри имеется большой, полукруглый камин, где по вечерам любят собираться гости и делиться впечатлениями прожитого дня.
Питание в лодже проводится на базе полный пансион (3 раза). Завтраки, обеды и ужины (шведский стол) проходят в обеденной зоне. На берегу лодж имеет свой собственный бар, где Вы можете приобрести коктейли и напитки.

Визитной карточкой Brooks Lodge являются экскурсии по наблюдению за дикими бурыми медведями гризли, собирающимися у водопадов Брукс Фоллс (Brooks Falls) в поисках свежей рыбы. Площадка для обозрения находится в шаговой доступности от территории лоджа.
В районе реки Брукс проживает около 50 особей этих хищников. Особенно много их приходит сюда в период миграции лососевых, и гостям предоставляется уникальная возможность лицезреть животных чуть ли не сразу по заселению в лодж.
Пожалуйста, помните, что Вы находитесь в стране диких медведей, Вы здесь гость, поэтому просим Вас проявлять уважение к хозяевам. С этой целью перед началом экскурсий постояльцам дают подробные инструкции по поведению и соблюдению техники безопасности от лица смотрителей национального парка и гидов.

Brooks Lodge находится всего в 35 км от «Долины 1000 вулканов» (Valley of 1000 Smokes). Здесь в 1912 г произошло одно из самых сильных извержений за всю современную историю человечества. Тогда под бушующими раскаленными потоками лавы вулкана Новарупта, съедающими все на своем пути, под слоем плотного пепла, уходящего на глубину в 213 м, исчезло более 40 кв. метров пышной зеленой долины.

Экскурсии в «Долину 1000 вулканов» доступны из Brooks Lodge ежедневно. Отправление в 0830, возвращение к 1600 часам.

Размещение: Brooks Lodge

День 10
Водопады Брукс (Brooks falls)

0630 Завтрак.
0730 Рыбалка на полдня (форель, лосось).
1200 Возвращение в лодж. Обед.
1400 Наблюдение за медведями (обозревательные платформы).
1800 Возвращение в лодж.
1900 Ужин. Свободное время.

Размещение: Brooks Lodge

День 11
Водопады Брукс (Brooks falls) – остров Кадьяк (Kodiak)

0900 Завтрак.
1000 Чартерный вылет на остров Кадьяк.
1130 Прибытие.

Порт острова Кадьяк

Православная церковь на острове Кадьяк

Парк "Fort Abercrombie State Historical Park"

Русская колонизация архипелага Кодиак Айленд (Kodiak Island Archipelago) началась в середине XVIII в. Русских торговцев и купцов привлекала возможность приобретения и налаживания сбыта пушнины. Так, первая торговая точка была учреждена в прибрежном городе St. Paul Harbor в 1792 г. Александром Барановым. Кодиак стал первой столицей «российской Америки» и в течение многих лет являлся главным центром по торговле мехом. Помещение, отведенное под

хранилище для шкур, ныне превратилось в музей, посвященный Александру Баранову.

В музее представлены коллекция доисторических местных артефактов, предметы периода российской колонизации, зал памяти жертвам Второй мировой войны и т.д.
Сохранившимся символом русского господства является православная церковь, украшенная голубыми куполами. Внутри находится усыпальница Св. Германа, который был причислен к лику святых в этой церкви в 1970 г.
Рядом с церковью находится семинария Св. Германа, где изучают богословие, музей И. Вениаминова и часовня, построенная в честь двухсотлетней годовщины православной церкви в Америке в 1994 г.

1200 Трансфер в отель. Размещение
1230 Обед
1330 Экскурсия в музей Баранова

В музее Баранова наглядно представлена история острова Кадьяк. Этому способствует ряд постоянных и временных экспозиций, познавательные лекции и отдельные мероприятия. Отсчет начинается с особенностей культуры коренного народа эскимосов и периода русской колонизации Аляски, заканчивая появлением американцев, Второй мировой войной и, наконец, настоящим временем. Музей Баранова находится по соседству с 200- летним историческим зданием, известным как российско-американский магазин (Russian American Magazin) или Erskine House. Более подробно - www.baranovmuseum.org

1430 Посещение православной церкви Вознесения (Holy Resurrection Russian Orthodox Church).

Церковь также известна как собор и представляет собой незатейливую постройку белого цвета с голубыми куполами в форме луковицы. Это четвертая главная достопримечательность острова с тех пор, как русскими было решено построить здесь приходскую церковь в первой половине XVIII в. Современный собор был закончен после Второй мировой войны, но подвергся он реконструкции после разрушительного цунами в 1964 г. Церковь отличается простым интерьером, алтарь украшают иконы и мощи Св. Германа - духовного покровителя острова. Съемка внутри запрещена.
Церковь расположена по адресу: 385 Kashevaroff Cir
Как найти: ориентируйтесь на голубые купола, которые видны практически из любой точки, если смотреть со стороны набережной. Церковь находится всего в двух кварталах ходьбы от пристани Св. Павла.

1500 Посещение музея эскимосов (Alutiiq Museum) в 200 м от православной церкви.
В Музее Алютик (Alutiiq Museum) и Национальном культурном центре острова Кадьяк (Аляска) прошлое встречается с настоящим, позволяя посетителям познакомиться с 7500-летней историей коренного народа алютик и его вкладом в развитие страны. Посмотрите на артефакты, углубитесь в далекое прошлое, проследите, как древние обычаи и традиции находят свое место в повседневной жизни.
Мы приветствуем Вас! - Cama'i (по-алютикски).

Музей хранит память о культурных обычаях коренного народа алютик и рассказывает всем желающим о богатом наследии всех этносов вкупе, некогда проживавших в прибрежных зонах Аляски. В музее представлены действующие экспозиции и коллекции артефактов, материалы из архивов, которые находятся в открытом доступе. В музее по сей день проводят исследования на тему культурного и исторического прошлого упомянутого народа, результаты которых, находят отражение в выставках, информационных буклетах, печатных материалах и презентациях.

В преддверие посещения музея Вы можете самостоятельно провести небольшое исследование, позаимствовав для этого книги об истории и культуре острова Кадьяк из местного магазина. Интересно раз услышать алютикский язык, надеть на себя типичные украшения, какие когда-то носили эти загадочные жители, присоединиться к празднованию во славу наследия, оставленного Аляске ее далекими предками. В музее можно приобрести сувениры и книги на память. Их там великое множество на любой бюджет. Бесплатно прилагается подарочная упаковка.

В музее хранится коллекция сделанных вручную драгоценностей, характерных для эпохи алютиков. Копии таких украшений представлены в сувенирной лавке музея. Каждый предмет уникален.

Более подробно - www.alutiiqmuseum.org

1700 Возвращение в отель. Свободное время.

1900 Ужин. Мы предлагаем Вам посетить одни из лучших ресторанов острова Кадьяк на выбор: Old Power House Restaurant (суши и морепродукты), Buskin River Restaurant (американская кухня, пицца, морепродукты), Henry's Great Alaskan (американская кухня, бургеры, морепродукты)

Размещение: Best Western Hotel 4*, Suite 1 queen bed, harbor view room*, BB.

День 12
Остров Кадьяк – Аякулик (Ayakulik)

0645 Завтрак.
0730 Трансфер на вертолетную площадку.
0800 Вылет в Аякулик на чартерном вертолете.

> **Краткие характеристики вертолета:** Модель - *Bell 206 III Long Ranger (в собственности у ВМС Аляски - Maritime Helicopters)*
> ***Вместимость*** *- 5 человек*
> ***Пилот*** *- Tom Walters (бывший сотрудник морской береговой охраны, пилот спасатель ВВС США, за плечами имеет 38-летний опыт работы, ныне на пенсии.)*

0930 Посадка.
0945 Размещение в лодже. Знакомство с персоналом лоджа, гидом…
1000 Начало программы – медведи.
1700 Возвращение в лодж. (Обед будет накрыт в поле, но при желании вы сможете вернуться в Лодже и пообедать там).
1800 Ужин.

Аякулик лодж

Размещение: Ayakilik Adventure’s Lodge

День 13
Аякулик

0700 Завтрак.
0800 Начало программы – медведи.

1700 Возвращение в лодж. (Обед будет накрыт в поле, но при желании вы сможете вернуться в лодж и пообедать там).
1800 Ужин.

Размещение: Ayakilik Adventure’s Lodge

День 14
Аякулик– озеро Фрезер (Frazer Lake) – остров Кадьяк (Kodiak)

0700 Завтрак.
0800 Свободное время… медведи, они всегда рядом с лоджем.
1000 Посадка на вертолет и вылет в Olga Bay.
1030 Пересадка на самолет Sea Hawk Air, который прилетит к этому времени из Кодиака и вылет на озеро Фрезер.
1045 Посадка
1100 Начало полностью индивидуальной программы (т.е. только для вас двоих) – “Медведи озера Фразер”.
1700 Вылет в Кодиак.
1830 Посадка, трансфер в отель.

Домик для гостей на озере Фрезер, рыбоход, водопады

1900 Ужин, свободное время.

Озеро Фрезер (Frazer Lake) *– исключительное место для наблюдения за бурыми медведями на о. Кодьяк. Речная система служит домом мигрирующим косякам лососевых рыб, хотя это не единственная причина распространения здесь диких хищников. В 1963 г Общество по охране промысловых видов рыб штата Аляска (Alaska Department of Fish & Game) запустило проект по сооружению лестничного рыбохода в акваторию озера Фрезер (рыбопропускного сооружения, которое представляет собой ряд бассейнов, соединенных между собой короткими каналами в обход плотины). Лососевые подплывают близко к проходу, где их уже поджидают медведи.*
Озеро Фрезер находится в 113 км на юго-восток от города Кодьяк, время в пути – около 50 минут на гидросамолете.

В зависимости от погодных условий Вам будет предложено на выбор надеть обычные походные ботинки или специальные сапоги с высокими голенищами. Вылет на о. Кодьяк (восточная часть). Вы будете пролетать над деревней у Старой гавани, где в проливе Ситкалидик (Sitkalidik Straits) можно увидеть китов, а также коз, пасущихся на горных склонах. По-прошествие 50 минут Вы услышите характерный всплеск – знак того, что самолет опустился на гладкие воды озера Фрезер и через несколько минут доставит Вас к берегу.

Ваш гид-пилот проводит Вас к рыбоходу и террасным водопадам (¾ мили) Вы будете идти по пешеходной тропинке, которая по бокам пестреет цветами люпинов, кипрея (иван-чая), синюхи и т.д. Поход займет по времени от 15 до 20 минут, дорога то поднимается вверх, то спускается вниз. Как только Вы окажетесь у площадки для обозрения, то вполне вероятно услышите рев воды. Медведи собираются возле водопада у рыбопрохода, где вода, обрушиваясь вниз, собирается в небольшой внутренний водоем.
Само место, откуда Вы будете вести наблюдение за бурыми гризли специально никак не обозначено, кроме двух белесых валунов и опознавательной таблички, которую, правда, время от времени грызут мишки.

Пожалуйста, помните, что Вы находитесь в гостях, в королевстве бурых медведей, и проявляйте уважение к хозяевам.

Минимальное расстояние, с которого можно наблюдать за медведями – 30-50 м, но иногда они позволяют подойти к ним поближе. Это случается во время дневного сна и даже кормления детенышей! Все они давно привыкли к посетителям и приходят на реку кормиться, так как выловить рыбку не составляет им никакого труда, напротив - это легко. Так, за час они уминают по нескольку рыб каждый. Как правило, за раз можно увидеть от 5 до 10 особей, большинство из них – самки, их отпрыски и молодые медведи. Иногда появляется крупный самец, но не так часто, как остальные члены семейства, так как взрослые самцы предпочитают вести уединенный образ жизни, держатся особняком и охотятся в труднодоступных для человека местах.

В продолжение дня Вы отправитесь на краткую экскурсию в Общество по охране и надзору за промысловыми идами рыб штата Аляска, а также посетите рыбоход в сопровождении Вашего гида перед тем, как отправиться обратно к самолету для вылета в Кодьяк.
Вам будет предложена популярная сезонная закуска – рыбные палочки. Отправление в Кодьяк (если позволят погодные условия!!). Ваш полет будет проходить над западной частью острова, фабрикой по изготовлению консервов, а также местными деревушками. С высоты птичьего полета Вам откроются великолепные виды на простирающиеся ландшафты, мир флоры и фауны (горные козы, медведи, олени, киты).

Размещение: Best Western Hotel 4*, Suite 1 queen bed, harbor view room, BB.

День 15
Остров Кадьяк (Kodiak) – Анкоридж (Anchorage) – Москва

0800 Завтрак.
0990 Свободный день*.
В этот день мы можем предложить вам рыбалку (как речную на лосося так и морскую на палтуса), однодневную авиа-экскурсию (наблюдение и фотосафари медведей), охоту и пр.

Размещение: Best Western Hotel 4*, Suite 1 queen bed, harbor view room, BB.

!!! *Вместо этого дня вы можете по желанию сделать дополнительный день в любом месте программы. Для полной программы (16-ти дневной ее версии) мы рекомендуем именно эту продолжительность исключительно из соображений очень удобного варианта авиаперелета.*

День 16
Остров Кадьяк (Kodiak) – Анкоридж (Anchorage) – Москва

0800 Завтрак.
0930 Трансфер в аэропорт.
1125 Вылет в Анкоридж.
AS 889 00AUG ADQANC 1110 1215

1535 Вылет во Франкуфурт и далее в Москву.
DE7067 18AUG ANCFRA 1535 1120 +1
SU2301 19AUG FRASVO 1405 1905

■