Гватемала, Гондурас и Мексика, 28 дней

Маршрут программы (ночевки)

МОСКВА – МАДРИД – ГВАТЕМАЛА-СИТИ (1) – ОЗ. АТИТЛАН (1) – АНТИГУА - ГВАТЕМАЛА-СИТИ (1) – КОПАН (1) – КИРИГУА – ФЛОРЕС (1) – ТИКАЛЬ – ФЛОРЕС (1) – ПАЛЕНКЕ (1) – КАМПЕЧЕ (1) – УШМАЛЬ – ЧИЧЕН-ИЦА (1) – КАНКУН (1) – ТУЛУМ – КАНКУН (2) - МЕХИКО-СИТИ (1) – ТЕУТИУКН – МЕХИКО-СИТИ (1) – ГВАДАЛАХАРА (1) – ТЕКИЛА (1) – ГВАДАЛАХАРА (1) – ЧИУАУА (1) – БАРРАНКАС– КРЕЭЛ (3) – ПОСАДА БАРАНКАС – ЛОС МОЧИС(1) – КАБО САН ЛУКАС (4)

Вариант авиаперелетов

```
IB3143 02JAN DMEMAD 0755 1015
IB6341 02JAN MADGUA 1140 1630
AM 678 03JAN MEXGUA 1615 1810
AM 596 16JAN CUNMEX 1130 1400
AM 146 18JAN MEXGDL 1400 1510
AM2270 20JAN GDLCUU 0805 0850
-- 222 26JAN SJDMEX 1320 1625
AM 273 30JAN SJDMEX 1320 1625
IB6400 30JAN MEXMAD 1240 0620 +1
IB3140 31JAN MADDME 1025 1720
```

Подробная программа путешествия

Гватемала

День 1,
Москва – Мадрид – Гватемала-Сити.

0755 Вылет из Москвы (пересадка в Мадриде).

```
IB3143 02JAN DMEMAD 0755 1015
IB6341 02JAN MADGUA 1140 1630
```

1630 Прибытие в Гватемала-Сити – самый крупный город Центральной Америки.
1645 Встреча в аэропорту и трансфер в отель.
1730 Размещение в отеле. Отдых.

Размещение: The Westin Camino Real, Guatemala, Executive Club room, king size bed, BB.

День 2,
Гватемала-Сити.

0900 Завтрак.
1000 Начало обзорной экскурсии в Гватемала Сити.

> ***Столица Гватемалы*** *- самый современный и космополитический город в Центральной Америке. Быстро развивающийся и яркий, Город Гватемала - замечательная смесь старого и нового стилей, обладает отличным латинским очарованием. Сегодня, Город Гватемалы имеет два миллиона жителей. Его местоположение, средства обслуживания и Международный Аэропорт "Ла Аврора" делают его отправной точкой для посещения любой части Гватемалы и всей Центральной Америки.*
> *Гватемала сити был основан в 1776, после того, как землетрясение разрушило прежнюю испанскую столицу Центральной Америки, " La Cuidad de Santiago de Los Caballeros de Guatemala", известный сегодня как Антигуа Гватемала (или просто Антигуа).*
> *Для ценителей архитектуры в Гватемале есть немало церквей, которые являются украшением улиц. La Recoleccion, la Merced, la Candelaria — только некоторые из наиболее интересных. Внутри этих трех церквей находится фигура Девы Марии и Иисуса из Назарета, которых торжественно несут по улицам по улицам во время святой недели.*
> *Также интересен Национальный Музей Археологии и Антропологии. Вы увидите древние плиты с надписями Майя, гончарные и ювелирные изделия и другие древние сокровища.*

Так как искусство — это прекрасный путь приобщиться к культуре страны — Национальный Музей Современного Искусства предлагает большую коллекцию древних и современных картин и скульптур.
Исторический Музей — другая возможность познать Гватемалу, как город, имеющий более чем 200-летнюю историю. В экспозиции музея — рукописи, указы и другие, имеющие историческое значение, записи.
После осмотра достопримечательностей города просто невозможно не посвятить несколько часов посещению великолепного Ботанического сада, чтобы увидеть огромные экзотические цветы, деревья и фруктовые растения.

1400 Обед (включен в стоимость).
1700 Возвращение в отель. Свободное время.

Размещение: The Westin Camino Real, Guatemala, Executive Club room, king size bed, BB.

День 3
Гватемала-Сити – Озеро Атитлан.

0800 Завтрак.
0900 Переезд на побережье живописного озера Атитлан - жемчужины Гватемалы (расстояние 145 км; в пути 3 часа).
Круиз на катере по озеру Атитлан, посещение деревни Сантьяго, обед в местном отеле, обзорная экскурсия по деревне. Визит к божеству майя – Максимону, который считался символом изобилия, его фигура изображает богача, но в разных деревнях он может отличаться внешне, единого стандарта нет. Краткий экскурс в историю спиритизма, приверженцами которого были древние майя Тзутуджил (T'zutujil Maya). Вы сможете увидеть собственными глазами, как жила эта древняя цивилизация на протяжении веков.

***Озеро Атитлан**, расположенное на высоте более 1500 м над уровнем моря, возникло около 100 тысяч лет назад во время извержения вулкана, которое уничтожило все живое на территории современной Гватемалы. Культура озерных жителей, с незапамятных времен населявших берега озера, отличалась от традиций и обычаев остальных индейцев страны. На Атитлан приплывали торговцы с окрестных земель, индейцы какчикели и цутуил. На продажу выставлялись золото и драгоценные камни, мед и перец, веревки из волокон агавы, каучук и кожа, священное дерево копаль. Местные жители отличались воинственным нравом.*

1230 Лодочная экскурсия к индейскому городку Сантьяго-де-Атитлан.
1800 Размещение в отеле.

Размещение: Casa Palopo Resort, Junior Suite, BB

День 4
Оз. Атитлан – Антигуа – Гватемала-Сити.

0900 Завтрак.
1000 Выезд в город Антигуа – старую столицу Гватемалы (расстояние 100 км, в пути 2 часа); экскурсионная программа по Антигуа.

Окруженный вулканами, древний центр Гватемалы неоднократно страдал от их разрушительных действий, а сильнейшее землетрясение Санта-Марта 1773 года вынудило правителей перенести столицу в другое место. С тех пор время в Антигуа будто остановилось. В течение экскурсии по Антигуа, расположившегося у подножия Водного вулкана, туристы знакомятся с постройками эпохи цивилизации майя и с более поздней, колониальной архитектурой. Особого внимания заслуживают собор Метрополитан, церкви Сан-Франциско и Нуэстра Сеньора де ла Мерсед, Музей оружия, дворец Паласио де лос Капитанес Хенералес и др.

Антигуа
Старая столица страны - Антигуа (Антигуа-Гуатемала), лежит в широкой горной долине Панчой, зажатой между конусами вулканов Агуа, Акатенанго и Фуэго, в 45 км западнее Гватемала-Сити. Основанный в 1524 году несколько западнее своего современного местоположения, город за какой-то век стал

одним из крупнейших городов испанской империи, сравнивавшимся с Лимой и Мехико, и служившим административным центром всей Центральной Америки. В 1541 году мощные оползни и языки лавы, вызванные извержением вулкана Агуа, заставили перенести город на его современное место, а "старый Антигуа" получил имя Сьюдад-Вьеха. Город достиг своего расцвета к середине XVIII столетия, когда беспрецедентный строительный бум увеличил его площадь втрое, а население выросло до пятидесяти тысяч человек. В 1773 году Антигуа был разрушен сильнейшим землетрясением Санта-Марта, в ходе которого были уничтожены практически все здания, монастыри и архитектурные сооружения, многие из которых в настоящее время восстановлены и являются музеями. В итоге Антигуа превратился в главный туристический центр страны, насчитывающий множество церквей и дворцов, однако столица была перенесена в Гватемала-Сити. В 1979 году Антигуа был включен в список Всемирного наследия ЮНЕСКО.

К достопримечательностям города относятся центральная площадь Парк-Сентраль с собором Катедраль-де-Сан-Хосе на восточной стороне (первый собор был построен на этом месте в 1545 г, второй - в 1670 г, сегодня от него сохранились лишь две часовни), Дворец Генерал-Капитанов (1558 г), Аюнтамьенто (Муниципалитет, 1740 г), руины Ла-Капучинас - самого большого и наиболее внушительного из женских монастырей города, арка Санта-Каталина (все, что осталось от женского монастыря, основанного здесь в 1609 г), церковь Ла-Мерсед с прекрасным резным фасадом, и руины католической школы Сан-Джеронимо (1739 г), среди садов и рушащихся стен которой постоянно проводятся концерты классической музыки. Также заслуживают внимания внушительная церковь Сан-Франсиско (1579 г, одна из самых старых церквей Антигуа), великолепно восстановленный колониальный особняк Каса-Попено, Мусео-де-Сантьяго в здании старой городской тюрьмы, содержащий обширное собрание предметов колониального периода, Мусео-дель-Либро-Антигуа (в здании особняка, в котором сейчас расположен музей, печатали первые книги Центральной Америки), Музей колониального искусства в здании старого университета (собрание религиозного искусства), зеленый Парк-Унион с открытым рынком текстильных изделий, а также две церкви по его краям - западная церковь Сан-Педро (1680 г) и восточная Санта-Клара (XVII в, бывший женский монастырь). В Каса-К'Охом расположен прекрасный музей музыки и церемоний майя.
Лежащая вокруг Антигуа горная местность является, возможно, наиболее очаровательной и красивой частью страны. Цепь величественных вулканов на юге и высокие горные цепи, которые доминируют над ее северными границами, обрамляют край пологих гор, озер, горных рек и живописных глубоких долин. Из тринадцати вулканических конусов, которые стеной стоят над западной окраиной района, три вулкана все еще активны - Пасайя, Фуэго и Сантьягито. Даже несмотря на столь явную угрозу стихии, сельская местность вокруг красива и спокойна, орошаемые чистейшими реками долины с террасами на склонах населены дружелюбными и гордыми людьми, почти стопроцентно принадлежащих к потомкам майя (чем они очень гордятся, кстати). Здесь стоит посетить Центр кофе в Алотенанго, великолепное кальдерное озеро возле Панахачель, традиционные индейские деревеньки Санта-Мария-де-Хесус и Сантьяго-Атитлан, рыночный городок Солола и другие населенные пункты вокруг необыкновенно живописного озера Атитлан, или подняться по пешеходной тропе на склоны грозных местных вулканов.

***Антигуа**, окруженная вулканами, гордится множеством церквей и дворцов, построенных в стиле барокко. Это, по праву, один из главных туристических центров страны, з наменательными днями которого были времена, в которые он являлся политическим центром Нового Света и одним из самых красивых городов обеих Америк. Город Антигуа был третьей столицей генерал-капитанства Гватемала - испанской колонии в Центральной Америке, куда кроме Гватемалы входили южные штаты Мексики, Гондурас, Сальвадор, Белиз, Никарагуа и Коста-Рика.*

1600 После экскурсии - свободное время. Вы сможете самостоятельно побродить по улочкам города и ощутить колорит этой древней столицы.
1800 Далее - возвращение в Гватемала-Сити (расстояние 45 км; в пути 1 час).
1900 Размещение в отеле.

Размещение: The Westin Camino Real, Guatemala, Executive Club room, king size bed, BB.

День 5
Гватемала-Сити – Копан (Гондурас).
0800 Завтрак.
0830 Трансфер в Гондурас (расстояние 241 км; время в пути: 4,5 часа) к древнему археологическому комплексу майя – руинам Копана.

Копан *- это один из крупнейших городов древности. Во время осмотра комплекса Вы посетите остатки пирамид, платформ, храмов, стадиона, лестниц, богато украшенных скульптурой; стеллы с рельефными фигурами правителей города, стадион для игры в мяч, центральный комплекс построек - храмы с «Иероглифической лестницей», дворец II пол.VIII в. н.э.*

1700 После экскурсии - трансфер и размещение в отеле.

Размещение: Hacienda San Lucas.

День 6
Копан (Гондурас) – Киригуа (Гватемала) – Флорес

0700 Завтрак.

0800 Переезд к археологическому комплексу майя - Киригуа, Гватемала (расстояние 174 км; в пути 3,5 часа).

Киригуа *- город древних майя, основанный выходцами из Копана во II пол. VII в. н. э. Археологический парк Киригуа внесен ЮНЕСКО в список «исторического наследия человечества». Во время раскопок в гуще тропических деревьев было обнаружено 22 монумента, называемых «стелам». Найденные в парке скульптуры животных с человеческими чертами (например, ягуар с человеческим лицом),*

олицетворявшие богов, свидетельствуют о том, что Киригуа являлся крупнейшим религиозным центром той эпохи. Монолитные скульптуры весом до 65 тонн были высечены без помощи железных орудий, однако древним скульпторам удалось достичь высокого художественного уровня и правдоподобности.



Lake view casitas

1500 После экскурсии в Киригуа – переезд в город Флорес, расположенный на севере страны (расстояние 279 км; в пути 4,5 часа).
2000 Размещение в отеле.

Размещение: La Lancha Lodge

La Lancha Hotel 5 (Ла Ланча Отель 5*) открылся в 2004 году и принадлежит режиссеру фильмов Фрэнсис Форд Коппола. Это красивое место с видом на озеро Peten Itza. Он расположен в тридцати минутах (на авто) от Тикаль и в часе от границы Белиза. La Lancha предлагает уединенные "Хаситос" ярко украшенных произведениями народного искусства и мебелью.*

День 7
Флорес – Тикаль – Флорес.

0800 Завтрак.
0830 Экскурсия к руинам Тикаля - крупнейшего памятника древней цивилизации, центра империи Майя, который существовал с VI в. до н.э. до IX в. н.э.

***Тикаль** - это сотни храмов, дворцы знати, стелы с рельефами и надписями, алтари. Гигантские пирамиды, построенные индейцами в VI в. до н.э., хорошо сохранились и величественно возвышаются над джунглями. Пирамида двуглавого змея достигает в высоту 70 м и является высочайшей постройкой индейской части Южной Америки. Центральную Площадь - сердце Тикаля - окружают храм-пирамида «Великого Ягуара» и храм «Масок». Экскурсия по комплексу включает посещение Центральной площади, Северного и Центрального Акрополя, комплекса Храмов, комплекса N-Q-R и комплекса «Затерянный Мир».*

1600 После экскурсии – возвращение в отель. Свободное время.

Размещение: La Lancha Lodge

Мексика

День 8
Флорес – Эль Сейбо – Паленке (Мексика).

0700 Завтрак.
0800 Ранний трансфер по направлению к границе Гватемала-Мексика до городка Эль-Сейбо (Мексика).
1000 Прохождение границы и продолжение поездки до Паленке.
1400 Размещение в отеле.

Размещение: Villa Mercedes Palenque Hotel , Master suite, including American breakfast.

День 9
Паленке – Кампече.

0800 Завтрак.
0900 Экскурсия в археологический комплекс Паленке, окруженный зеленым морем непроходимых тропических джунглей, расположенных у подножия Тумбальских гор.

Ранее утро…

***Паленке** достиг вершины своего расцвета в VII-VIII вв. н.э. Архитекторы Паленке создали такие элегантные и величественные здания как Дворец, являющийся одним из лучших образцов дворцовой архитектуры классического периода Майя, барельефы погребальной палаты в Храме Надписей или орнаменты в Храме Солнца, построенном в 642 г. н.э. Одно из самых главных архитектурных сооружений в Паленке - Храм Надписей, возведенный в 692 г. н.э., здесь было обнаружено одно из самых важных захоронений майя. Прямо на ступенях храмов и пирамид уютно расположилось множество попугаев самой удивительной окраски. Во время осмотра комплекса Вы посетите обсерваторию, пирамиду надписей, «Храм Солнца».*

Трансфер в г. Кампече. Размещение в отеле.

Размещение: Hacienda Puerta Campeche, Junior Suite including American breakfast

День 10
Кампече – Ушмаль – Чичен-Ица

0800 Завтрак.
0900 Переезд в Чичен-Ицу. По пути – посещение города Ушмаль.
1500 Размещение в отеле в отеле в Чичен-Ице.

Ушмаль *- один из важных церемониальных центров майя на Юкатане. Здешние памятники истории: Великая Пирамида (100 м длины и 70 м ширины при высоте более 30 м), Пирамида Волшебника ("дом карлика") высотой 38 м, прекрасно сохранившееся здание Дворца Правителя с его знаменитым "троном двуглавого ягуара", Храм Фаллосов, Дом Черепах, поле для игры в мяч, четырехугольник Монастыря Монашек и пирамида Старой колдуньи.*

Mayland Hotel Chichen Itza

The Lodge at Chichen Itza

Размещение: The Lodge at Chichen Itza, Royal Mayan Bungalow with Jacuzzi, with American breakfast.

День 11
Чичен-Ица – Канкун.

0800 Завтрак.
0900 Экскурсия по археологическому комплексу Чичен-Ица.

> ***Чичен-Ица*** *- политический и культурный центр майя, Город, основанный в VIII в. н.э., в X в. был захвачен тольтеками и с сер. XI в. стал столицей тольтекского государства. Но в 1178 г. коалиция трех городов-государств майя (Майяпана, Ушмаля и Ицмаля) завоевала город. Считают, что город стал прибежищем и новой столицей верховного вождя и богочеловека Топильцин-Кецалькоатля, изгнанного из Тулы. Пирамида, посвященная вождю, получила название "Кастильо" ("Замок"). Постройка возвышается над окружающей местностью. В дни весеннего и осеннего равноденствия здесь можно наблюдать уникальное архитектурно-географическое явление: лучи солнца падают на камни пирамиды таким образом, что кажется, будто Пернатый змей, голова и хвост которого высечены соответственно на вершине и в основании пирамиды, оживает, и, извиваясь, начинает выползать из храма. Ко времени испанских завоеваний (сер. XVI в.) город представлял собой руины. Многочисленные археологические находки в Чичен-Ице нельзя отнести ни к одной из индейских культур. Ск орее, это эклектика характерных идей и мотивов культур майя и тольтеков. Сохранились статуи божеств, с характерной стилизацией форм, рельефы, богатые растительным и геометрическим орнаментами, разнообразные произведения художественного ремесла. "Храм Кукулькана", "Храм воинов", "Храм ягуаров", обсерватория "Караколь"; 7 "стадионов" для игры в мяч, руины 4 колоннад, образующие гигантский прямоугольник ("Группа тысячи колонн") - вот только некоторые архитектурные памятники майя-тольтеков, которые можно увидеть в настоящее время на территории комплекса.*

После экскурсии – трансфер в Канкун, на побережье Карибского моря. Размещение в отеле. Во время проживания в отеле – питание all-inclusive.

1300 После экскурсии – трансфер в Канкун, на побережье Карибского моря.
1400 Размещение в отеле.

Размещение: The Westin Resort & Spa , Parlor Suite (116 m^2), BB.

День 12
Канкун – Тулум – Канкун

0900 Завтрак.
1000 Экскурсия в Тулум.

> ***Тулум*** *во времена майя был важным торговым центром - здесь сходились сухопутные и морские торговые пути Центральной Америки и Мексики. Главным предметом торговли служил обсидиан - камень, являвшийся важнейшим материалом в жизни всех древних мексиканских цивилизаций: из него изготавливали орудия труда, украшения.*
>
> *Тулум - один из наиболее хорошо сохранившихся до нашего времени древних городов майя. Связано это прежде всего с тем, что он, в отличие от большинства таких городов, не был покинут к приходу испанцев. Сами конкистадоры, в свою очередь, долгое время не могли подобраться к городу с*

моря - их задерживали коралловые рифы у берегов Тулума. Кроме того, со всех сторон город окружала высокая каменная стена.

Среди достопримечательностей Тулума можно отметить Храм фресок, Храм моря, Храм спускающегося Бога, храм Ветра и целый ряд других построек.

Размещение: The Westin Resort & Spa , Parlor Suite (116 m^2), BB.

День 13
Канкун

День отдыха на белоснежных пляжах Карибского моря в Канкуне.

Размещение: The Westin Resort & Spa , Parlor Suite (116 m^2), BB.

День 14
Канкун – Мехико-Сити

0830 Завтрак.
0930 Трансфер в аэропорт.
1130 Вылет в Мехико-Сити
AM 596 16JAN CUNMEX 1130 1400

1400 Прибытие в Мехико-Сити.
1410 Трансфер в отель.
1500 Обзорная экскурсия по городу, во время которой Вы посетите центр столицы – площадь Сокало, увидите развалины древнего города ацтеков Теночтитлана, Кафедральный Собор, Президентский Дворец, известный фресками легендарного Диего Ривьеры.

Мехико Сити

Мехико относится к одному из крупнейших мировых мегаполисов. Вместе с тем это самый древний город в западном полушарии, благодаря своей незаурядной истории. В свое время его называли «Tenochtitlan». Испанский завоеватель Кортес и его люди были поражены и охвачены благоговейным страхом, когда их взорам открылись монументальные храмы ацтеков. В своем послании к королю Калосу V, Кортес писал о своем безудержном желании возыметь власть над тем, что увидел. Можно себе представить удивление короля, когда он узнал о масштабах древних площадей, дважды превосходивших по своим размерам испанскую провинцию Саламанка, высоте центральной пирамиды, значительно превышавшей высоту башни кафедрального собора в Севилье, а также о том, что искусство воплощения местных каменных и деревянных построек вряд ли удастся кому-нибудь превзойти.

Наилучшим образом эру уникального прошлого передает центральная площадь Мехико – Зокало (Zócalo), окруженная выдающимися сооружениями колониальной эпохи и руинами шедевров ацтекской архитектуры, в том числе Templo Mayor. Сейчас развалины напоминают современникам об удивительном времени до испанской цивилизации, некогда великолепной, процветающей и величественной.

1900 После экскурсии – возвращение в отель.

Размещение: W Mexico City, Fantastic suite including American breakfast.

День 15
Мехико-Сити

0800 Завтрак.

0900 Обзорная экскурсия, Пирамиды Теотиуакан и Музей Антропологии.

Пирамида солнца, Теотиуакан

Теотиуакан *расположен в 50 км к северо-востоку от Мехико-Сити, и представляет собой культовое место многих народов Мезоамерики. До сих пор не ясно, когда здесь начали селиться первые люди и отчего город был покинут, но его архитектурные памятники потрясают воображение. Храм Кетцалькоатля и 5-километровая Дорога мертвых (40 м. шириной), пирамиды Солнца и Луны, дворец Кетцаль-Папалотля и дворец Ягуаров, древний Храм Пернатых Раковин, дворец Бабочек Кецаль, площадь Пласа-де-ла-Луна и жилой комплекс Тепантитла с знаменитыми фресками Парадайз-оф-Тлалок - вот только малая часть местных "сокровищ истории", собранных из огромных каменных блоков и строго подчиненных какой-то неведомой системе. В центре археологической зоны находится прекрасный музей с экспозицией редчайших археологических предметов и масштабной моделью Теотиуакана.*

1500 После экскурсии – возвращение в отель.

Размещение: W Mexico City, Fantastic suite including American breakfast.

День 16
Мехико-Сити – Гвадалахара (Guadalajara)

0900 Завтрак.
1130 Трансфер в аэропорт.
1400 Вылет в Гвадалахару.
AM 146 18JAN MEXGDL 1400 1510

1510 Прилет.
1515 Встреча в аэропорту и трансфер в отель.
1600 Размещение в отеле.
1615 Начало короткой обзорной программы в Гвадалахаре.

Гвадалахара *- второй по величине город Мексики с более чем 5 миллионами жителей.*

Очарование Гвадалахары – в ее колониальном испанском духе (колонизация произошла в 1542 году). Поэтому посещение Гвадалахары будет не полным, если не посвятить хотя бы один день осмотру Исторического Центра. Исторический район – это смесь зданий (которым многие сотни лет) с улицами только для пешеходов, живописными парковыми скамейками, фонтанами, памятниками и скульптурами. В большом городе полным пробок, шума, и постоянных столкновений людей, пытающихся добраться от одного места до другого, исторический район – это отличное место, чтобы замедлить темп и прогуляться по нему в вашем собственном ритме. Гвадалахара находится на высоте 5200 футов (1585 метров). Поэтому, по сравнению с остальными достопримечательными местами Мексики, в которых слишком жарко, особенно летом, Гвадалахара в этом отношении является исключением.

Гвадалахара ночью…

Многие традиции, которые считаются характерными для Мексики, были основаны в Гвадалахаре, втором по величине городе страны. Среди прочего в Гвадалахаре зародилась музыка мариачи и был придуман 'Танец со шляпами', отсюда получили широкое распространение текила, широкополые сомбреро и мексиканское родео. Важной составной частью привлекательности Гвадалахары является тот факт, что здесь есть очень много достопримечательностей из тех, которые наличествуют в Мехико - живая культура, прекрасные музеи и галереи, красивые исторические здания, захватывающая дух ночная жизнь, хорошие места для питания и проживания, но в то же время здесь гораздо меньше суеты и проблем, которые присущи столичным городам. Гвадалахара - чистый, современный город с налаженной инфраструктурой. Наиболее яркими местами города являются кафедральный собор, состоящий из двух башен-близнецов, здание Института культуры Кабаньяс (Instituto Cultural de Cabanas), на внутренних стен которого есть роспись, выполненная Хосе Клементе Ороско, Площадь Мариачис (Plaza de los Mariachis). Кроме того, рекомендуем вам посетить пригороды Гвадалахары - Тлакепаке (Tlaquepaque) и Тонала (Tonala).

1900 Ужин в одном из ресторанов города.
2100 Возвращение в отель, свободное время, отдых.

Размещение: Hotel Quinta Real Guadalajara, Gran clase suite,room only, no breakfast included.

День 17
Гвадалахара (Guadalajara) – Текила (Tequila) – Гвадалахара (Guadalajara)
0800 Завтрак.

0900 Отправление в район Текила (Tequila). Посещение гасиенды San Jose del Refugio. Далее поездка в ремесленную деревню Tlaquepaque.

В список всемирного наследия ЮНЕСКО включены плантации голубой агавы, сосредоточенные в штате Халиско, на северо-западе Мексики. Здесь расположен город Текила, который дал имя знаменитому алкогольному напитку, получаемому из этого растения. Голубая агава - ближайшая родственница широколистного кактуса, называемого в Мексике "магей".
Халиско часто называют "самым мексиканским штатом" Мексики. Все известные миру символы этой страны происходят именно отсюда: всадники "чарро" в широкополых сомбреро и расшитых позументами камзолах, фольклорные ансамбли "марьячис" и, наконец, текила. Дело в том, что подлинная текила может быть произведена только из сока голубой агавы, которая растет лишь на горных склонах и в долинах Халиско, в окрестностях городка Текила, на плантациях, основанных индейцами еще в доколумбовы времена. Все попытки разбить плантации агавы за его пределами оканчивались неудачей. Безусловно, она растет и в штате Керетаро, и в Оахаке, и в ряде других мест, но теряет свои свойства и даже цвет, становясь не столько голубой, сколько зеленой, и текила из нее получается посредственная.

Однако ЮНЕСКО, принимая решение о присвоении статуса "наследие человечества" этому растению, было далеко от тонкостей производства алкоголя, сообщает РИА "Новости". В документе международной организации фигурируют такие определения, как "неповторимость пейзажей агавы" и "биологический феномен".

Один из способов получения нектара из агавы (картинка справа)

Maguey - мексиканское алоэ (агава)
Aguamiel – нектар мексиканского алоэ (агавы)
Gourd – бутылочная тыква-горлянка
Acocote – бутылочная тыква-горлянка, имеющая форму трубки

Нектар получают из листьев мексиканского алоэ (агавы) посредством вытягивания содержимого из листьев.
Сбор нектара осуществляется в высушенный сосуд, выдолбленный из плода бутылочной тыквы-горлянки и имеющий узкое трубкообразное горлышко. Альтернативой может служить удлиненный плод той же тыквы, заостренный с обоих концов.

В Мексике растет более 136 разновидностей агавы. *Некоторые виды этого растения пригодны для производства различных алкогольных напитков, но только голубая агава годится для производства текилы. Это растение отличается от других – оно более мясистое, по форме похоже на большую розу, волокнистое, синеватого или зеленовато-серого цвета, высокое, с жесткими листьями и шипами, покрытыми воском, препятствующим потере воды.*

Только один район Мексики площадью приблизительно 209 км2 в штате Халиско оптимально подходит для выращивания этого растения. Это район Текила.

Поля, где растет агава, находятся на высоте 1500 м над уровнем моря. Важно, чтобы уровень осадков составлял примерно метр в год, температурные колебания не превышали 20 градусов, а число облачных дней в году колебалось от 65 до 105. Почва в этих районах особая – песчаная, проводящая влагу, богатая железом и другими минеральными веществами.

Голубую агаву выращивают из ростков, получаемых от взрослых растений, достигших высоты 50 см. Ростки размером с апельсин оставляют на поле подсохнуть в течение месяца. Затем их год растят в питомнике, после чего высаживают на поля. Иногда ростки высаживают в поле сразу, прямо перед дождливым сезоном, чтобы они могли быстрее прижиться в почве.

Оптимальный возраст для размножения растения – 3-5 лет, в этот период можно получить один или два отростка в год.

В течение всего процесса выращивания агавы (8-10 лет) необходимо следить за состоянием растения, пересаживать его, удобрять почву, предотвращать заболевания и контролировать рост.

Агаве требуется как минимум восемь лет, чтобы достичь стадии, когда она готова к ферментации. Чем более зрелой становится агава, тем лучше ее натуральный сахар. В течение этого времени растение подрезают, подстригают концы листьев с помощью мачете для того, чтобы побудить к более активному росту сердцевину. Чаще всего агава культивируется вручную, с использованием традиционных методов, передаваемых из поколения в поколение. Поля, на которых растет агава, не орошаются; влага поступает только в течение сезона дождей.

Через несколько лет появляется молодой побег quiote. В нем начинают концентрироваться питательные вещества, поэтому на агавах, которые выращиваются для производства текилы, такие побеги обрезаются. Таким образом сердцевина вырастает более массивной. Когда она перестает увеличиваться в размерах, приобретая красно-коричневый оттенок, а на листьях появляются красные пятна, считается, что растение созрело.
Когда богатая углеводами сердцевина готова для сбора, ее срезают. Около двухсот почти трехметровых остроконечных, покрытых шипами листьев (pencas), расположенных вокруг сердцевины, срезают химадоры (jimador) – сборщики. Они используют очень острый инструмент с длинной ручкой, который называется coa. Искусство сбора агавы передается из поколения в поколение.



2000 Возвращение в Гвадалахару.

Размещение: Hotel Quinta Real Guadalajara, Gran clase suite,room only, no breakfast included.

День 18
Гвадалахара (Guadalajara) – Чиуауа (Chihuahua)

0545 Завтрак в отеле.
0630 Трансфер в аэропорт.
0805 Внутренний перелет в Чиуауа, на север Мексики.
AM2270 20JAN GDLCUU 0805 0850

0850 Прибытие, встреча, трансфер в отель.
0930 Размещение в отеле.
1000 Начало небольшой экскурсионной программы по городу.

***Город Чиуауа** – половина европейцев может сломать язык только об одно это название, а у второй половины это название вызывает легкую улыбку. На самом деле Чиуауа - город, расположившийся в Мексике, где и был основан еще в 1740 году. Особенностью города является его расположение на высоте чуть более 1400 метров. Это достаточно крупный, промышленный торговый и транспортный центр всей северной части Мексики. Туристов в отели Чиуауа привлекает возможность увидеть Медный каньон. Особой популярностью пользуются у приезжих и Национальный парк с названием «Кумбрес де Махалка», здесь можно увидеть необыкновенные цветы и растения. Этот парк удален от города на 30 километров и находится он на высоте 2300 метров. Он поражает своей уникальной природой и ландшафтами.*

Из достопримечательностей, которые привлекают всех приезжих, стоит отметить Дворец Правительства и великолепные танцующие фонтаны, в которых вода в буквальном смысле танцует и переливается. Нельзя обойти вниманием особняк Каролина, который представляет собой старинную резиденцию губернатора Терразас. Не менее впечатляющее зрелище вызывает и один из памятников колониальной эпохи – большой Кафедральный собор, который выполнен в стиле барокко. Всем приезжим местные жители настоятельно советуют прокатиться на Чиуауа-Тихоокеанской железной дороге, которая

соединяет достаточно засушливый Чиуауа (расположенный в центре страны) и Лос Мочис, который находится на побережье Тихого океана.

1400 Обед в одном из ресторанов города.
1530 Возвращение в отель. Свободное время.

Размещение: The Westin Soberano Hotel & Resort Chihuahua 4*, Executive Suite including breakfast.

Экскурсионная пограмма в Медный каньон из города Креэл, 4 дня / 4 ночи

***Сьерра Тараумара**, как ее называют мексиканцы, или Медный Каньон (Copper Canyon) - название, принятое в США – это система самых глубоких каньонов Северной Америки, находящиеся в мексиканском штате Чиуауа, на севере Мексики. Один из каньонов также является вторым по глубине каньоном обеих Америк после каньона Колька в Перу. Это, прежде всего, живописнейший ландшафт, малоизвестный туристам за пределами Америки. Это, также - удивительная индейская культура Рарамури, сохранившая основные свои черты с глубокой древности. Одна из географических легенд – второй по высоте мексиканский водопад Басасеачи (260м.) завораживающий своей красотой.*

Лишь немногие путешественники побывали в тех местах, куда вы сможете попасть в этом туре: Спуститься на дно и полюбоваться красотами самых глубоких каньонов Североамериканского континента до 1600 м. глубиной. Совершить трек до не так давно открытого высочайшего водопада Мексики – Пьедра Волада (450 м.) Созерцать потрясающие пейзажи, полные эндемической флоры и фауны. Окунуться в оригинальную индейскую традицию: пожить в лагере посреди настоящей индейской деревушки, воочию увидеть древние танцы и церемонии индейцев Рарамури. Совершить путешествие по последней мексиканской железной дороге, пересекающую знаменитую Сьерру Тараумара до берегов Тихого океана. Она также известна под названием железная дорога Медного Каньона (Copper Canyon railway), имеет протяженность 655 км., пересекает 36 мостов и 86 туннелей и проходит через один из самых впечатляющих пейзажей Северной Америки.

День 19
Чиуауа (Chihuahua) – Креэл (Creel)

Американский завтрак в отеле.
Отправление на экскурсию на молочные фермы меннонитов – потомков немецких иммигрантов, переехавших в Мексику на постоянное место жительство на заре XX века и хранящих свои традиции и обычаи (включая вероисповедание) по сей день.

Сегодня тот факт, что начиная с 1920-х гг тысячи меннонитов вдруг покинули исконные богатые и плодородные территории вокруг канадского озера Манитоба и предпочли им заброшенный, полузасушливый городок Чиуауа на севере Мексики, кажется просто невероятным.

В 1922 г начался процесс иммиграции канадских меннонитов, которых в Мексике привлекли земельные реформы в период окончания мексиканской революции. Так, первые 5000 иммигрантов, членов религиозной секты меннонитов, смогли получить от Правительства право аренды земельного надела в 2-ух часах езды от городка Чиуауа со сроком пользования в течение 50 лет. Кроме того, им было

разрешено учреждать собственные школы и вести свой исконный, привычный образ жизни.
По истечении срока аренды в 1972 г меннонитам позволили сохранить за собой землю при условии, что они будут платить с нее налоги. Статус школ, которые посещают их дети вплоть до 6-ого класса, по сей день остается без изменений. Языком общения меннонитов служит нижненемецкий диалект. По-испански – государственный язык Мексики – некоторые из них не говорят вообще. В целом меннониты живут в своем собственном замкнутом мире, занимаются исключительно сельским хозяйством и представляют собой самостоятельную современную общину, которую от коренного мексиканского населения отделяет глубокая пропасть.

«Per aspera ad astra» – «чрез тернии к звездам»
С давних времен меннониты являлись экспертами в области сельского хозяйства и первые поселенцы привезли с собой навыки и умения, которым быстро нашли применение в новых условиях. Изначально им было предложено арендовать 48,5 га пустынной земли за символическую плату в 60 – 70 центов за 1 га. Однако такое предложение, равно как и другие, показались экономически невыгодными из-за отсутствия источников воды, которые меннонитам в конечном счете как раз удалось найти в городке Чиуауа, расположенном в северной части Мексики. Там открывались просторы полузасушливой прерии в окружении гор. К этому моменту меннониты уже научились у местных жителей способу определения степени плодородности почвы, а потому они решили остаться здесь и приступить к возделыванию земли. Но не без трудностей. Работа оказалась тяжелой в новых климатических условиях, к которым нужно было привыкать. Затяжные ливневые дожди, длящиеся с июля по сентябрь, казались манной небесной и благословением, ниспосланным свыше. Меннониты научились использованию систем орошения и превращению недостатков этого экстремального края в достоинства, и хотя вновь прибывшим летние дожди и розливы переполненных, но вместе с тем регулярно иссыхающих рек казались в диковинку, все же, они возродили к жизни этот пустынный, мертвый уголок земли, заставили его цвести пышным цветом.

Anomalous Chihuahua
Как Вы можете судить, Мексика имеет мало общего с Канадой, если не сказать более. А Чиуауа и подавно. Естественно, о каком сельском хозяйстве может идти речь, если сплошь вдоль и на 2000 м над уровнем моря поперек пространство заполнено пустыней!
В равной степени тяжело себе представить, как небольшую группу из 6 человек менонитских фермеров принимают в Зале приемов Правительственного дворца, где в награду за труды ими была подписана декларация, дающая меннонитам привилегированное положение и такие же гражданские права, что были бы у них в Европе или Канаде. Кроме того, им дыло разрешено приобрести в собственность 80 га возделанной земли за $8.25 (US) с целью основания в Чиуауа 2-ух канадских колоний: Манитоба и Свифт Каррент.
Современное четырех полосное шоссе соединяет столицу региона – Чиуауа Сити с El Paso. Чиуауа Сити – яркий город, обладающий собственным шаром и аутентичной атмосферой, который может похвастаться изобилием исторических достопримечательностей. Территория Чиуауа раньше считалась вотчиной Панчо Вильи – выдающегося лидера повстанцев эпохи Мексиканской революции. Дом, в котором он жил, его опрятные, ярко декорированные

комнаты, прохладный, тихий дворик ныне превращены в музей. В июле 1923 г Панчо Вилья был застрелен в своей машине, которая по сей день является напоминанием его трагической гибели.

Чиуауа примечателен своими пустынными ландшафтами и их уникальными экосистемами.
Среди основных загадок, таящихся в Чиуауа, стоит упомянуть древние руины Paquimé, оставшиеся после некогда процветающей цивилизации (12 в н.э.) и беспричинно исчезнувшей с лица земли еще до прихода испанских завоевателей; пустыню "Zone of Silence", известную своими магнитными аномалиями; величественные горные хребты; необъятный Медный каньон – геологическое чудо света, в глубину превышающее Гранд Каньон в США; коренных жителей Тарахумара, населяющих эти места уже более 10 000 лет, не поддающихся влиянию современного мира и до сих пор хранящих свою культуру и язык, обычаи и традиции.

От Канады Чиуауа отделяют многие тысячи км, однако этот полный противоречий и пронизанный эклектикой город странным образом перекликается с родом деятельности первых поселенцев меннонитов, которые первыми попытались найти логическое объяснение необъяснимому, в чем преуспели и были вознаграждены судьбой за свои успехи.

Современные представители мексиканских меннонитов

Размещение: Hotel Suites Quinta Mision , Junior Suite, room only - no breakfast included.

День 20
Креэл (Creel)

0800 Завтрак в отеле.
0900 Начало экскурсионной программы. Отправление к скале Элефант и церковной миссий Кусараре (территория национального парка водопадов Кусараре).
Далее отправление на озеро Арареко (Arareco Lake), Долина грибов, Сан Игнасио и пещера Тарахумара.

Часть пыльного, засушливого ландшафта, национальный парк Кусараре (Cusarare Waterfall Park) - Cascada de Cusarare

Из дневника неизвестного путешественника…

«Нашей первой остановкой по маршруту были водопады Кусараре (Cascada de Cusarare) в одноименном национальном парке (Cusarare Waterfall Park), расположенном на исконных территориях жителей Тарахумара недалеко от г. Креэл. Мы отдали символическую плату 15 песо с человека (что немногим более $1) и отправились далее, разбередив меловую пыль на дороге, ведущей к горному хребту Сьерра Мадре. Через несколько миль наш не говорящий по-английски гид вдруг остановился и указал на тропинку, проходящую вдоль реки – это был знак, чтобы шли по ней для тех из нас, кто хотел увидеть водопады Кусараре.»

Я послушно проследовал по заброшенному, изобилующему острыми утесами краю дороги, испещренному заскорузлыми соснами, мысленно спрашивая себя: «Возможно ли, чтобы люди могли жить в этой богом забытой дыре?!» Ведь ежегодно 9 из 12 месяцев в году здесь вообще не выпадает осадков. Пересыхают деревья и реки, и все вокруг покрывается лишь толстым слоем пыли. А когда сюда, наконец, приходят дожди (июнь), то случаются наводнения, выходят из берегов реки, утопают дороги…
И вот, среди всей этой безысходности деревушка Тарахумара изо всех сил цепляется за жизнь, зарабатывая себе на хлеб продажей изделий народного творчества. Некоторые жители просиживают часами на солнцепеке в ожидании следующего за ушедшим туристического автобуса. К счастью, густой сосновый лес возле водопадов Кусараре, его туго сплетенные кроны образуют естественную тень и убежище, где можно укрыться от жары. Там же женщины Тарахумара выставляют стенды со своими поделками.

Девушки Тарахумара, национальный парк Кусараре

Девушки Тарахумара за работой, национальный парк Кусараре

«За стендами, где выставлены на продажу изделия местного народного творчества, открывается вид на водопады Кусараре. Правда, в это время года они больше напоминают тонкую струйку, которая сочится меж камней и не спеша сползает вниз. Не имея особого желания подниматься на самый верх, я решил спуститься вниз, отсчитав 300 ступеней, на дно каньона, усыпанного валунами, служащими надежной защитой от летних наводнений во время сезона дождей».



«За кулисами», национальный парк Кусараре / У подножия водопадов Кусараре

«*Наш гид проделал еще пару км назад и припарковал машину у Иезуитской миссии в деревне Кусараре, где собралась внушительная толпа местных жителей Тарахумара. На старшинах были надеты головные уборы в обмотку, украшенные на концах белыми перьями. Они были заняты сбором мальчишек: их нужно было выстроить в ряд по парам и подготовить к предстоящему марш броску во двор церковной миссии. В обязанности мужской части населения, от юных отроков, сплошь покрытых пылью и размазывающих по лицу сопли, до еще не вполне возмужавших, но уже очень важничающих подростков, входило либо ношение деревянных досок с заостренными концами, символизирующих мечи испанских конкистадоров, либо исполнение барабанной дроби на плоских тамтамах из оленьей кожи. До последнего момента я совсем не помнил, что сегодня, оказывается, Воскресенье, а еще меньше, что в этот день народ Тарахумара проводит предпасхальную церемонию «Palm Sunday Ceremony», свидетелем которой мне посчастливилось стать, благодаря удачному стечению обстоятельств».*

Праздник зародился в древнем Иерусалиме в конце 4 в н.э. Его символом является пальмовая ветвь, увековечивающая триумфальное шествие Иисуса Христа, прибывшего в город верхом на осле для празднования Песах, или еврейской Пасхи. Ожидающие устлали его путь своими плащами, поверх которых были набросаны пальмовые ветви. Люди ликовали от радости, что их посетил долгожданный Мессия, и воздух наполнился криками «Осанна» в честь Избавителя. Русским аналогом этого дня является Вербное Воскресенье, как известно, последнее перед началом Пасхи. Пальмовая ветвь (верба) символизирует начало Страстной недели.

«Во дворе церковной миссии ожидали, прислонившись к каменным стенам или покорно сидя на пыльной земле, женщины. В попытке затмить пышную красоту головных уборов старшин, на них были надеты праздничные, яркие, многослойные одежды, узорчатые платья в тон старомодным нижним юбкам, поверх блуза или сотканная вручную шаль, которые, как могло показаться на первый взгляд, никак не сочетались с остальными предметами костюма, однако все вместе удивительным образом воплощалось в изысканный и гармоничный ансамбль. Они пестрели всеми цветами радуги, напоминая собой цветник, не к месту разросшийся на строгом, аскетичном фоне приходской церкви.

Маршируя в такт барабанному бою, постепенно приближались мужчины. Они торжественно вошли во двор и выстроились в две линии по обеим сторонам у входа. Внезапно, будто по какому-то интуитивному сигналу, барабанная дробь прервалась, и на смену ей пришли зловещие грохочущие звуки, издаваемые небольшими деревянными музыкальными инструментами в исполнении нескольких участников процессии. Затем последовал краткий ритуал перед входом в церковь, а несколько минут спустя толпа уже плотно набилась в крохотное помещение. Женщины уселись на грубо сколоченном деревянном полу по правой стороне, в то время как мужчины остались стоять на левой. У алтаря ждал священник. Он окропил святой водой приготовленные пальмовые ветви и роздал прихожанам, которые, судорожно сжимая их в руках, затем снова высыпали во двор и сгрудились вокруг кучки женщин, уже преклонивших колени перед металлическим овальным диском для вознесения заключительной молитвы Деве Марии.

После окончания церемонии нам предстояло еще несколько остановок по маршруту, а именно: посещение озера Арареко (Lake Arareco), Долины Грибов (Valle de los Hongo), городка Сан Игнасио и миссии Сан Игнасио де Лойола. Все это, безусловно, стоило того, чтобы посмотреть, но полный впечатлений о красочной пальмовой церемонии, я, честно говоря, был немного разочарован».

Озеро Арареко

Церковная миссия Сан Игнасио де Лойола

«Последний пункт нашего маршрута – пещера, служащая домом большой семье Тарахумара, поразил меня, пожалуй, в той же степени, что и пальмовая церемония. Я вошел под каменные своды, все испачканные копотью, и огляделся в изумлении.
На надстроенных, грубо сколоченных деревянных полках повсюду громоздились предметы местного народного творчества, предназначавшиеся на продажу. Позади этой коллекции в смутно просматривающихся каменных нишах я лишь смог различить неясные очертания тканых покрывал и высушенные тростинки мягкого кустарника на каменных выступах – так выглядело спальное ложе. Хозяйка остановилась, как вкопанная, в центре и уставилась на нас с выражением невыносимой муки, я даже затрудняюсь описать ее взгляд словами.
Как бы, интересно, чувствовал себя я, если бы ко мне домой день ото дня вторгались незваные гости, трогали бы мои вещи и уходили, не купив ничего? Как бы в ответ на свой вопрос, мне на глаза попалась плетеная корзиночка, предназначенная для денежных пожертвований. Я опустил туда 20 песо».

«*Наш гид проделал еще пару км назад и припарковал машину у Иезуитской миссии в деревне Кусараре, где собралась внушительная толпа местных жителей Тарахумара. На старшинах были надеты головные уборы в обмотку, украшенные*

на концах белыми перьями. Они были заняты сбором мальчишек: их нужно было выстроить в ряд по парам и подготовить к предстоящему марш броску во двор церковной миссии. В обязанности мужской части населения, от юных отроков, сплошь покрытых пылью и размазывающих по лицу сопли, до еще не вполне возмужавших, но уже очень важничающих подростков, входило либо ношение деревянных досок с заостренными концами, символизирующих мечи испанских конкистадоров, либо исполнение барабанной дроби на плоских тамтамах из оленьей кожи. До последнего момента я совсем не помнил, что сегодня, оказывается, Воскресенье, а еще меньше, что в этот день народ Тарахумара проводит предпасхальную церемонию «Palm Sunday Ceremony», свидетелем которой мне посчастливилось стать, благодаря удачному стечению обстоятельств».

Причудливые каменные образования в Долине грибов

Народ Тарахумара до сих пор живет в пещерах

«Хотя хозяйка и не подала виду, что заметила, как я сделал подношение, она любезно согласилась сфотографироваться, когда я попросил разрешения. Она расправила складки своей грязной домашней юбки и покрыла голову платком. Затем она вытянулась в струну, положила руки на одно бедро и, преисполненная стоической гордости, пробуравила меня взглядом, тем самым давая понять, что готова к съемке. Я кивнул в знак благодарности и, бросив взгляд на корзинку, где лежали мои 20 песо, вышел из дома»

Женщина Тарахумара позирует в своем каменном доме

1800 Возвращение в отель.

Размещение: Hotel Suites Quinta Mision , Junior Suite, room only - no breakfast included.

День 21
Креэл (Creel)

0800 Завтрак в отеле.
0900 Экскурсия к водопадам Басеасачи на целый день.

Национальный парк Каскада Басасеачи (Cascada Basaseachi National Park) и Каньон Кандамена (Candameña Canyon):
Каньон Кандамена (Candameña Canyon) – один из наименее изученных природных каньонов Сьерра Тарахумара, достигающий в глубину более 1,737 м. Каньон Кандамена является частью речного бассейна Майо и частично был сформирован течением одноименной реки. До каньона Кандамена можно добраться из деревни Креел или Чиуауа. Национальный парк водопадов Басасеачи (Basaseachi Falls National Park представлен великолепными видами и оборудован пешеходными тропинками, проходящими меж сосновых и дубовых деревьев. Путешественники, обладающие боевым духом и запасом времени, могут самостоятельно осмотреть второстепенные каньоны, поплавать в кристально чистых природных водоемах или окунуться в термальные источники.

Места к посещению, список мероприятий на открытом воздухе:
- Осмотр могучих водопадов Басасеачи (Basaseachi Falls), высота - 246 м. Спуск к подножию водопадов, купание у подножия водопада.
- Осмотр Peña el Gigante – самого высокого в Мексике вертикального монолитного скалистого образования (885 м).

- Посещение шахтерского городка Уруачи (Uruachi) и его окрестностей
- Осмотр водопада Каскада Пьедра Волада (Cascada Piedra Volada), считающийся 11-ым самым протяженным водопадом в мире
- Осмотр наскальных рисунков и руин долины Отачик (Otachique Valley), которую индейцы Тарахумара считают священной
- Прогулки от Сан Исидоро Хуахумар (San Isidro Huajumar) к обозревательным пунктам Cerro de la Corona и Cerro de la Yegua.
- Пешие походы и восхождения в окрестностях старого живописного шахтерского городка Магуаричи (Maguarichi) (с термальными источниками).

Красивейший водопад *высотой 246 м* ***Каскада-де-Басасеачи (Cascada de Basaseachi)*** *является высочайшим в Мексике. Наиболее привлекательны эти места в сезон дождей. Расположенный в 140 км к северу от Креела (Creel) он достоин совершения неудобного трехчасового по пути сюда, и будьте уверены - каждый шаг пятичасовой прогулки до водопада и обратно покажется вам истинным наслаждением. Если звук, издаваемый потоком падающей воды устрашает, то открывающиеся виды потрясают воображение. Также в из города Креел можно дойти до 30-метрового водопада Каскада-Кусараре (Cascada Cusarare), расположенного в 22 км к югу от города.*

1900 Возвращение в Креэл. Свободное время, отдых.

Размещение: Hotel Suites Quinta Mision , Junior Suite, room only - no breakfast included.

День 22
Креэл (Creel)

0900 Завтрак.

1030 Выписка из отеля и трансфер на железно дорожную станцию Креэля.
1126 Отправление поезда.

Чиуауа-Тихоокеанскую железную дорогу *можно по праву назвать достопримечательностью Мексики. Живописная магистраль расположена между городами Чиуауа, что располагаются во внутренней части страны, и городами Лос Мочис на побережье Тихого океана. Кстати, город Чиуауа является достаточно засушливой территорией.*

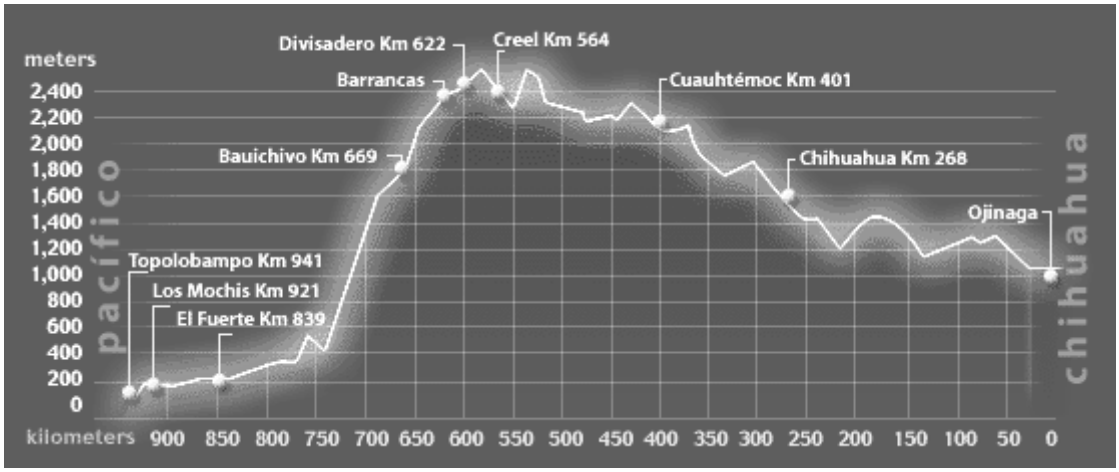

Обычно, железная дорога занимает около 15 часов. Во время путешествия состав делает остановки на красивых и живописных районах. Такой замечательной остановкой можно назвать территорию Барранка-дель-Кобре. По-другому ее называют Медный Каньон.
Вся территория состоит из двух десятков каньонов, каждый из них - в 4 раз больше, чем Великий Каньон. Линия железной дороги составляет в длину 655 км.

Эта достопримечательность проложена через 39 мостов и 86 тоннелей, пересекая огромное количество разнообразных каньонов Сьерра Тарахумара.

Виды, которые открываются, действительно, способны потрясти воображение каждого человека. Особенно интересна местность между Лорето и Креелом, которая расположена справа, если отправляться на восток. Также кроме знаменательных мест, где поезд останавливается, можно выделить город колониального происхождения Эль Фуэрте Дивисадеро. Его оригинальное название - El Fuerte Divisadero, именно тут открываются замечательный вид вниз с высоты более 2000 м; гора Куаутемок, пик Арепонапучи и Креел, что является главной базой пешего туризма.

Чтобы дать пассажирам возможность сойти и войти, поезд делает остановки по маршруту в местах Куаутемок (Cuauhtémoc), Креел (Creel), Дивисадеро (Divisadero), Посада Барранкас (Posada Barrancas), Бауйчиво/Керокауи (Bahuichivo/Cerocahui), Теморис (Témoris), Эль Фуэрте (El Fuerte) и Лос Мочис (Los Mochis). Остановка в Дивисадеро длится от 15 до 20 минут, чтобы хватило времени поближе познакомиться с Медным каньоном.

Каждый поезд состоит из 2 или 3 пассажирских вагонов, в которых способно разместиться до 64 человек, вагона-ресторана (меню, бар). Еда и напитки не входят в стоимость билета и оплачиваются дополнительно.
Все вагоны оборудованы кондиционером и системой отопления (когда холодно), легко моющиеся сидения и биотуалет.
В каждом вагоне присутствует свой портье к услугам пассажиров.

1400 Прибытие на станцию Posada Barrancas.
1405 Трансфер в отель.
1430 Размещение в отеле.
1500 Экскурсия в Дивисадеро – проводится только в группе!
1700 Поездка на фуникулере – оплата на месте – около $20.00 с человека

Размещение: Posada Barrancas Mirador 4* , No suites available. Standard room including lunch, dinner and breakfast hotel rates including transfers from and to train station.

Подобно гнезду орла, отель класса deluxe Posada Barrancas Mirador Hotel зиждется на самом краю Медного каньона около самой высокой его точки. Отсюда открываются захватывающие дух виды на горные ландшафты. Mirador Hotel окружают высокие сосны, и кажется, что он сам будто высечен из камня.

В сущности Mirador Hotel является своеобразным «продолжением» Rancho Hotel. Он уникален по своему архитектурному исполнению. К услугам гостей 48 роскошных номеров и сьютов, каждый из которых имеет собственную террасу, откуда удобно любоваться красотой окружающей природы.
К тому же Mirador Hotel – рай для арнитологов и простых любителей наблюдения за птицами.
К ближайшим к отелю достопримечательностям можно дойти пешком по мощеным дорожкам, сделанных специально для удобства отдыхающих, или взять лошадь и прокатиться верхом. Заслуживает внимания экскурсия в индейскую деревню Тарахумара, если Вам это интересно. Все, что для этого нужно – самостоятельно спуститься по тропинке к заброшенной пещере Тарахумара, которая находится в скалах позади отеля. Если хватит духу, то можете спуститься на самое дно Медного каньона.

День 23
Посада Баранкас (Posada Barrancas) – Лос Мочис (Los Mochis)

0900 Завтрак.
1000 Выписка из отеля и трансфер на железнодорожную станциию.
0000 (Время уточняется) Отправления поезда со станции Posada Barrancas.
0000 Прибытие в Лос Мочис (Los Mochis).
0000 Трансфер в отель.
0000 Размещение в отеле, свободное время, отдых.

Размещение: Hotel Plaza, Junior suite.

День 24
Лос Мочис (Los Mochis) – Кабо Сан Лукас (Cabo San Lucas)

0900 Завтрак.
1000 Свободное время.
1200 Трансфер в аэропорт Лос Мочис (Los Mochis).
1320 Вылет в Кабо Сан Лукас.
222 26JAN SJDMEX 1320 1625



Cabo San Lucas

1625 Прилет, трансфер в отель.
1730 Размещение в отеле, свободное время.

Размещение: Westin Resort & Spa, Los Cabos, Junior SGL Suite, BB

День 25
Кабо Сан Лукас (Cabo San Lucas)

0600 Завтрак.
0700 Программа полного дня рыбалки.

Чем стоит заняться на полуострове Байа, список возможных мероприятий (для спутника не участвующего в рыбалке):

- *Купание с морскими котиками*
- *Мастер класс по приготовлению мексиканской еды*
- *Пеший поход к водопаду*
- *Прогулка по приморским скалистым ландшафтом + пикник ланч а берегу*
- *Катание на лошадях по берегу моря*

Marlin, Yellow Tuna & Billfish sport fishing*
*рыболовный сезон длится вплоть до конца января

- ✓ Рыбалка в сопровождении профессионалов / You will fish with a top quality crew .
- ✓ Лучшие снаряжение и снасти / You will fish with top quality gear.
- ✓ Надежный рыболовный катер, прошедший тест на безопасность / You will fish on a boat with tried and tested safety equipment.
- ✓ Рыбалка в одном из лучших мест на Земле / You will fish in some of the best fishing grounds in the world.
- ✓ Выбор трофеев, способов и техники рыбной ловли в соответствии с индивидуальными предпочтениями / You will fish for what you want in the way you want.

Huge Marlin Landed by Lady Angler
Гигантский марлин, пойманный дамой!!!

«Никто не ожидал, что марлин такого размера заплывет в бухту, даже капитан нам не сразу сказал и, честно говоря, поначалу мы отказывались ему верить, думая, что тот преувеличивает, но слова все-таки исходили от Хулио Гонсалеса, а он лучший из лучших капитанов, работающих на катере 32 foot Cabo "Bill Collector".

Итак, как выяснилось, они занимались глубоководным троллингом на протяжении примерно 1 км от Голден Гейт (Golden Gate), когда заметили, как будто кто-то что-то ест вдали, на расстоянии 0,5 км от того места, где они находились. Сначала все приняли существо за кита или очень большую морскую свинью, но, подплыв ближе, оказалось, что это гигантский марлин, с аппетитом поглощающий 9-кг дорадо. Шкипер тут же принялся готовить наживку, тоже из дорадо, которых поймали сегодня несколькими часами ранее. Пришлось повозиться, потому что рыбе такого размера, как этот марлин, требуется смастерить что-то большое, чтобы заметить живца. Команда подошла ближе к тому месту, где находился марлин и принялась наматывать круги вокруг него, поеп шкипер все еще трудился над наживкой, а она пока так и не была готова. Марлина, казалось, вообще не волновало, что происходит, так сильно он был поглощен едой.

Капитан Хулио внезапно сбросил скорость до 6 узлов, они увидели, что один из крючков был близко от рыбы в тот момент, когда она раскрыла пасть и заглотила его. Это было что-то невероятное, будто в замедленной съемке. Такого большого трофея мы не видели никогда! Как раз подошла очередь тянуть Марты Чисхолм. Эта энергичная и полная жизни женщина с острова Сингл, Флдорида, несмотря не свой почтенный возраст оказалась страстной поклонницей спортивной рыбалки. Марлин совершил 2 могучих прыжка, а затем стал уходить под воду.

Снасти, которыми мы пользовались: катушка Shimano Tiagra 80 с леской, рассчитанной на 45,4 кг, line, поплавок с утяжелителем (на 136 кг), приманка 5.5 Zuker – этот тип используется для ловли полосатых марлинов, она зеленого цвета, светлая снизу. Марлин к тому времени закончил есть и собирался приступить к следующему этапу, приняв наживку за еще одну дорадо. В течение часа длилась борьба за выживание, а марлин пока не проявлял должной активности. Вскоре стало заметно, как медленно тянется леска, она просто следовала за течением, на катушку осталось намотать еще ровно половину.

Капитан Хулио сообразил, что марлин сдох. Предположительно, не выдержало сердце. Было очень обидно, потому что марлина планировалось в итоге отпустить. Спустя полчаса и лишь при помощи встречной волны совместными усилиями удалось вытянуть его на поверхность и затащить в лодку. По возвращении в бухту потребовалась помощь 12-ти парней, чтобы подвесить марлина за хвост на весы, но даже тогда он не мог свободно висеть, так как его острый нос был таким длинным, что тыкался оземь. Марлин достигал в весе 392,3 кг согласно измерениям, что на наш взгляд *было не совсем точным, поэтому сошлись на 385,5 кг».*

Tracy Ehrenberg

- ✓ ***Чаевые не входят в стоимость рыболовной программы*** *и составляют 10% - 15% от стоимости чартера.*
- ✓ ***В стоимость чартера + рыбалка (пакет) входит:*** *лицензия, услуги капитана и шкипера, топливо, лед, снасти, морозильная камера и разделка выловленных трофеев, 10 живцов, 24 разновидности прохладительных напитков, кофе, сладости. В стоимость чартера могут входить разные дополнительные опции в зависимости от типа катера.*
- ✓ ***Только чартер (без пакетной рыбалки)****: лед, услуги капитана и шкипера, топливо, рыболовные снасти, кофе, сладости*
- ✓ ***Дополнительное размещение на борту****: разные катера способны разместить на борту разное количество человек, однако если Вы чувствуете необходимость в размещении большего количества участников, чем теоретически позволяет то или иное судно, то за каждого дополнительного человека взимается плата.*

- ✓ ***Рыболовная лицензия**: $12.00 с человека, Живец - $30.00 за 10 штук, ланч-бокс- $12.00 с человека. Согласно мексиканскому законодательству лицензия необходимо приобретать каждому, кто принимает участие (прямое или косвенное) в рыбной ловле независимо от возраста.*

- ✓ ***Напитки** $1.00 за каждый, заморозка и разделка трофеев – стоимость может разниться в зависимости от размера улова от $1.50 до $20.00.*

- ✓ ***Продолжительность рыбалки:** 8 часов: с 6.30 - 7.00 до 14:00-15:00, возможно дополнительно оговорить время выездов на месте. Предоставление живцов – под запрос, предоставляются всегда в зависимости от наличия. Еженедельно доступные опции чартера на полдня или на определенное время суток (закат). Подробности к уточнению.*

- ✓ ***Как приобрести лицензию:***
  $12.00 с человека (может меняться в зависимости от обменного курса песо к доллару). Приобретение в тот же день на месте.

All of our 31ft Bertrams have twin Diesel Cummins 315 turbo motors, Pompanette fighting chair with foot rest, clean and private bathroom, shade, fly bridge, places to sit or lie down both inside and outside of cabin, live bait well, ship to shore radio. Tuna Tubes during tournament season, all boats have GPS and"Fish Finders". Calstar rods with matching International reels, 20 – T to 80 Tw, full selection of trolling lures. Light tackle available upon request. Twin engines produce more speed, getting you to the fishing grounds more quickly – also more maneuverability when fighting a fish.

Сезон рыбалки (календарь) - Cabo San Lucas And Los Cabo, Mexico - Fishing Calendar.

Fish Species	Jan	Feb	Mar	Apr	May	Jun	Jul	Aug	Sep	Oct	Nov	Dec
Dorado	G	G	G	E	E	E	E	E	E	E	E	E
Black Marlin	F	F	F	F	F	F	F	F	G	G	G	G
Blue Marlin	G	F	F	F	F	F	F	G	G	G	G	G
Striped Marlin	E	E	E	E	E	E	E	E	E	E	E	E
Roosterfish	F	F	G	G	E	E	E	E	E	E	E	F
Sailfish	G	F	F	G	E	E	E	E	E	E	E	G
Shark	E	E	E	E	E	E	E	E	E	E	E	E
Snappers	G	G	G	G	G	G	G	E	E	E	G	G
Wahoo	E	E	E	E	G	G	G	G	G	G	G	E
Yellowfin Tuna	G	G	G	G	G	E	E	E	E	E	E	E

- E - Excellent fishing / G - Good fishing / F - Fair fishing

День 26,
Кабо Сан Лукас (Cabo San Lucas)

0600 Завтрак.
0700 Программа полного дня рыбалки.

Размещение: Westin Resort & Spa, Los Cabos, Junior SGL Suite, BB

День 27,
Кабо Сан Лукас (Cabo San Lucas)

0600 Завтрак.
0700 Программа полного дня рыбалки.

Размещение: Westin Resort & Spa, Los Cabos, Junior SGL Suite, BB

День 28,
Кабо Сан Лукас (Cabo San Lucas) – Мехико Сити

0900 Завтрак.
1100 Трансфер в аэропорт Кабо Сан Лукас.
1320 Вылет в Мехико Сити.
1600 Прилет. Свободное время.
2200 Вылет в Амстердам и далее Москву.

```
AM 273 30JAN SJDMEX 1320 1625
KL0686 30JAN MEXAMS 2200 1515
KL0907 30JAN AMSSVO 2035 0200 +1
```

■ **Конец программы.**

Стоимость программы

В долларах США. При группе 2 человека. Стоимость требует подтверждения при бронировании.

Наименование	На человека	Сумма (2 человека)
Гватемала – Гондурас (день 1 – день 8)	US$3300	US$6600
Мексика (день 8 – день 28)	US$9100	US$18200
Рыболовная часть (3 дня)	US$1650	US$3300
Итого стоимость программы	**US$14050**	**US$28100**

+ Стоимость международных и внутренних авиаперелетов

Стоимость сопровождения по всей программе русскоязычными гидами (кроме пляжного отдыха) + от US$7600.