Путешествие по просторам Новой Зеландии класса люкс, 15 дней

MOSCOW – HONG KONG – AUCKLAND – WAIHEKE ISLAND – BAY OF ISLANDS – CAPE REINGA – TAUPO LAKE – ROTORUA – WHITE ISLAND – TE PUIA THERMAL – CHRISTCHURCH – CASTLE HILL BASIN – ARTHURS PASS – GREYMOUTH – HOKITIKA – FRANZ JOSEPH GLACIER – WANAKA LAKE – HAAST – MT. ASPIRING NATIONAL PARK – CROMWELL & BANNOCKBURN – ARROWTOWN – CORONET PEAK – FIORDLAND – WAKATIPU & TE ANAU LAKES – QUEENSTOWN – DOUBTFUL SOUNDS – MILFORD SOUNDS – HAUROKO & WAIRAURAHI RIVER – QUEENSTOWN – AUCKLAND – HONG KONG – MOSCOW

***Новая Зеландия** отличается от многих других частей света не только красотой своих пейзажей, прекрасным умеренным климатом, приветливыми жителями. Новая Зеландия – одна из самых предпочтительных стран для желающих отдохнуть от назойливой тропической экзотики. Однако тут есть и некоторые свои нюансы. Если вы хотите насладиться красотами этой далёкой страны со всей полнотой, то путешествовать по её дорогам и просторам вам лучше на автомобиле и лучше с опытным гидом.*

Комментарии к программе

Мы постарались сделать этот тур как можно насыщенней и таким, чтобы вы успели посмотреть действительно все самые красивые места Новой Зеландии. Если вы хотите что-то убрать или добавить мы обсудим это с вами и внесем соответствующие изменения и дополнения в программу тура, чтобы он максимально соответствовал вашим пожеланиям и требованиям.

Размещение.

В программе предусмотрено только лучшие и качественное размещение (лоджи и отели). Все номера оборудованы отдельными ванными комнатами и всем необходимым для изысканного отдыха.

Гиды.

На протяжении всего тура вас будут сопровождать русскоговорящие гиды. Все гиды, равно как и водители имеют лицензию на оказание услуг в сфере туризма и, на протяжении всего маршрута вашего путешествия, они будут заботиться о вас и будут внимательны ко всем вашим желаниям, дав вам возможность расслабиться и наслаждаться временем, проведенным в стране.

Транспорт.
Базовым автомобилем на маршруте предусмотрен новый Toyota Prado.

New Toyota Prado, premium 4WD.

Питание на маршруте. Мы решили не включать обеды и ужины в пакет (за некоторым исключением), так как мы считаем, каждый человек имеет различные потребности и вкусы. Новая Зеландия имеет большой выбор ресторанов на каждый вкус. Поэтому мы решили предоставить этот выбор вам, но мы будем рады помочь вам с бронировками или проконсультировать где и куда стоит сходить исходя из ваших пристрастий.

Примерный размер чека в хороших новозеландских ресторанах:
- Обед (главное блюдо/main dish) ~ NZ$15. . .NZ$30 (т.е. около US$13 – US$25) на человека;
- Ужин (главное блюдо/main dish) ~ NZ$25. . .NZ$45 (т.е. около US$20 – US$38) на человека;

В брендовых ресторанах высокой кухни (**awarded restaurants**) примерная стоимость:
- Закуски ~ NZ$18. . .NZ$28 (т.е. около US$15 – US$24) на человека;
- Главное блюдо ~ NZ$35. . .NZ$50 (т.е. около US$29 – US$42) на человека;
- Бакал вина ~ NZ$ 8. . .NZ$12 (т.е. около US$7 – US$10).

Маршрут программы

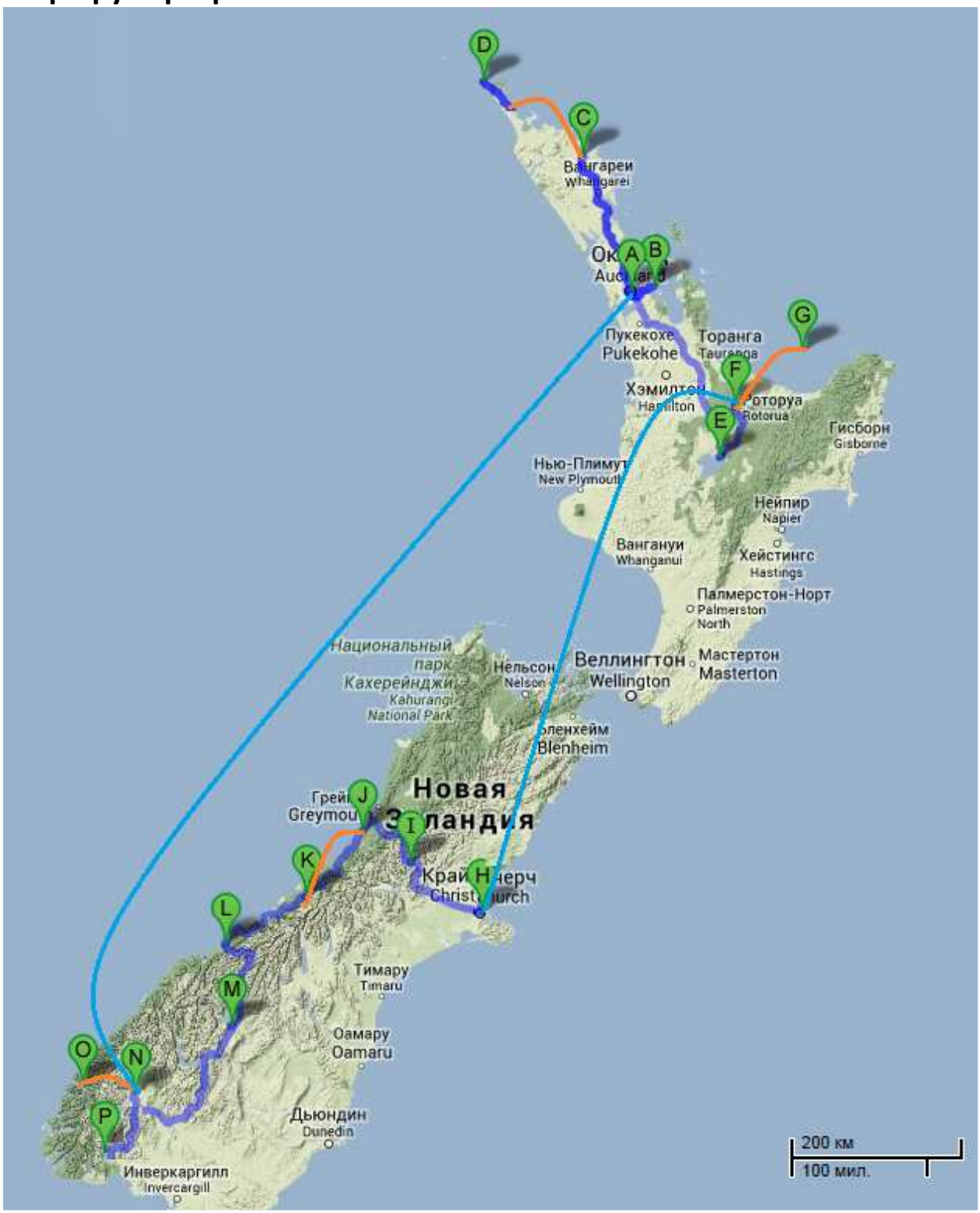

Regular flights / Road transfers / Charter/semi-charter flights (fixed wing or helicopter)

Вариант международного и внутренних авиаперелетов

```
SU 212 02JAN SVOHKG 2025 1010 +1
NZ4992 03JAN HKGAKL 1525 0730 +1
NZ5001 10JAN ROTCHC 0910 1100
NZ638  18JAN ZQNAKL 1240 1430
NZ  87 18JAN AKLHKG 2359 0605 +1
SU 213 19JAN HKGSVO 1150 1820
```

Подробная программа путешествия

День 1, 4 января 2015
Прибытие в Окленд

0730 Прилет в Окленд. Прохождение иммиграционных и таможенных формальностей.
0800 Трансфер в отель.
0900 Размещение в отеле (ранее размещение), небольшой отдых после длительного авиаперелета.

Окленд *был первой столицей Новой Зеландии – европейцы прибыли сюда в 1839 году, а в 1864 его функции административного центра были переданы Веллингтону из-за более удобного месторасположения.*
Это город дождей и потухших вулканов (их здесь 48), город парков (более 37 тыс. гектаров земли – это зеленые пятна на карте Окленда), город прогулок (туристические путеводители насчитали в Окленде более 500 км пешеходных троп). Здесь находится самая высокая башня в Южном полушарии.
За последние несколько лет Окленд очень изменился – здесь проходит Кубок Америки, престижная парусная регата, и другие международные события. Жители считают, что город стал более элегантным и оставил позади все остальные города Новой Зеландии. Здесь множество достопримечательностей и сюда непременно стоит заглянуть, чтобы побывать в субтропическом центре новозеландских островов и почерпнуть его заразительную энергию.
Окленд известен ещё как Город парусов. Несмотря на большое количество вулканов, в Окленде проживает более 1.3 миллиона человек. Это крупнейшее в мире народонаселение полинезийцев. Здесь количество лодок на душу населения больше, чем в любом другом городе. Ежедневные дожди не затягиваются надолго, но всё-таки Окленд, окруженный со всех сторон водой, отличается высокой влажностью и дождливой погодой.
Местные жители называют Окленд маленьким Сиднеем и очень гордятся им. Это потрясающий «зелёный» город с заразительной энергией: миллионы долларов, вложенные в различные интернациональные события, проходящие в нем, заставили город «сиять».

1700 Возвращение в отель. Свободное время, отдых.

1300 Обзорная экскурсия по Окленду.
Как выглядит Окленд с высоты птичьего полета? Об этом Вы узнаете, побывав на горе Эден, откуда открываются захватывающие виды города и двух его бухт. Вы также увидите мост Харбор Бридж и живописный прибрежный район Тамаки.
Затем Вы побываете в модном квартале Парнелл, в красивых викторианских особняках которого сегодня разместились фешенебельные бутики.
В Океанариуме Вас ждет незабываемое приключение: движущаяся дорожка (так называемый траволатор) провезет Вас по проложенному в океане подводному туннелю. Сквозь его прозрачные стены Вы сможете наблюдать обитателей морских глубин – редких рыб, мурен и акул. В Антарктическом центре Вам откроется «кусочек» настоящей Антарктики: населенный пингвинами заснеженный островок.

Продолжительность светлого времени суток в это время года около 10 часов.
Восход 06:07 / Заход 20:43

1700 Возвращение в отель. Отдых.

Размещение: Sofitel Auckland Viaduct Harbour Hotel 5*, номер с видом на гавань.

День 2, 5 января 2015
Частные винзаводы Вога-Вога

0800 Завтрак.

0900 В лобби отеля вас встретит гид и отвезет вас в порт, откуда вы отправитесь на пароме на остров Waiheke. Остров славится своим размеренным образом жизни и красотами. Жизнь на острове очень спокойная, окруженная искусством и пляжами, кафе и ресторанами, а так же всемирно известными виноградниками и оливковыми рощами. Многочисленные винные дома, живописные луга и коттеджи приятно удивят вас. Остров находится всего в 35 минутах от центра Окленда и поездка на пароме вас нисколько не утомит. По приезду на остров вас ждет частный винный тур. Вино с острова ценится не только в Новой Зеландии, но и за ее пределами. Как говориться: «лучше один раз попробовать, чем сто раз услышать». Вы так же узнаете все об искусстве виноделия на острове и об отличии вин и лозы, и сможете с легкостью разобраться в винных картах Новой Зеландии, а на вашем пути в следующие 14 дней их будет много. У вас так же будет возможность приобрести бутылку вина для своей частной коллекции.

… начало экскурсий и их продолжительность *вы сможете обсудить на месте с гидом. Мы советуем просыпаться с первыми лучами солнца и выезжать пораньше, что бы максимально полно использовать световой день.*



Остров Вайхеке (или Уаихеке) *- это один из красивейших и один из самых густонаселенных островов Новой Зеландии. Вайхехе располагается в заливе Хаураки, входит в состав города Окленд, находится в 18 км. от него.*
"Вайхеке" переводится с языка маори как "каскадные воды". Остров знаменит своими песчаными пляжами с кристально чистой изумрудной водой, а так же производством высококачественного вина, известного во всем мире.
Остров настолько красив, что многие художники выбрали его в качестве дома. Здесь можно увидеть великолепные работы лучших мастеров: картины, скульптуры, изделия из керамики. На острове есть Галерея художественного сообщества Вайхехе. Это некоммерческая организация, призванная помогать и поддерживать изобразительное искусство и ремесла. В Галерее выставлены

работы местных, государственных и международных художников. Их картины можно купить по разумным ценам и даже получить небольшие подарки.
Пляжи Вайхеке заслуживают отдельного внимания. Вне зависимости от личных предпочтений путешественника относительно пляжного отдыха здесь есть все: и тихие уединенные бухточки, и большие многолюдные пляжи, и ветреные пляжи с большими волнами, и тихие заводи, скалистые или песчаные пляжи. Здесь можно найти огромное количество водных развлечений, прибрежных кафе и магазинов, потрясающих видов на море или на Окленд - одним словом, все, что только может пожелать любитель пляжного отдыха.
На севере острова можно найти пляжи Oneroa, Palm Beach, Onetangi. На западе - Matiatia и Church Bay. На юге - Rocky Bay, Whakanewha Bay, Putiki Bay, Surfdale, Blackpool. С восточной стороны располагается Man O 'War Bay - красивейшая бухта для якорной стоянки судов, катеров и яхт.
Почва на Вайхике особенно хороша для выращивания винограда. Первый виноградник на Вайхеке появился в 1977 году. Сейчас множество виноделен разбросаны по всей территории острова. Многие предлагают дегустацию своих вин, и даже открывают ресторанчики для того, чтобы путешественники могли в полной мере насладиться чудесным напитком. На острове производятся такие сорта вин как каберне совиньон, мерло, мальбек, каберне фран и совсем недавно начали делать шардоне. Туристические маршруты чаще всего проходят через винодельни Mudbrick, Ridgeview Estate и Te Whau.
Помимо искусства, пляжного отдыха и вина на острове есть еще масса достопримечательностей: парк скульптур Connells Bay, рынок Ostend, обзорный полет из аэродрома Вайкехе, строение времен Второй Мировой войны с тоннелями, огневыми точками, командным пунктом и пр., красивейший сад Te Whau с тропическими растениями, историческая деревня и музыкальный музей, в котором можно увидеть шоу с участием различным музыкальных инструментов.

1700 Во второй половине дня вы вернетесь в Окленд где сможете провести вечер посетив один из лучших ресторанов города или просто прогуляться по центру города посмотрев на стоянку яхт которые регулярно соревнуются в регате.

Размещение: Sofitel Auckland Viaduct Harbour Hotel 5*, номер с видом на гавань.

День 3, 6 января 2015
Окленд – Bay of Islands (3 часа в пути на авто)

0900 Завтрак
1000 Ваш личный гид встретит вас у отеля и доставит по живописной дороге на север, к заливу Bay of Islands. Залив имеет 144 острова в общей сложности и является самой живописной частью севера Новой Зеландии.
В этих краях много красивых мест и большое разнообразие водных видов отдыха. Это направление является популярным не только у туристов, но и у новозеландцев которые приезжают сюда рыбачить или просто отдохнуть на выходные. У вас будет возможность выбрать формат проведения этого дня – из множества круизов, рыбалки на яхте, дайвинга или купания с дельфинами и т.д. (Согласовывается в рабочем порядке).

***Залив Bay of Islands** является историческим местом в Новой Зеландии, так как именно здесь в 1840 году был подписан мирный договор между Англичанами и коренным населением Маори. К городу Рассел, первой столице новой Зеландии, можно приплыть на пароме. Паромная переправа займет менее 20 минут. У вас*

будет время и возможность побродить по уютным улочкам города, посмотреть на архитектуру Английских зданий и пообедать в ресторане Gables который существует с 1847 года. Здесь вы по настоящему сможете расслабиться ведь самый сложный выбор, который вам тут предстоит это выбор между белым или красным вином, яхтой или сном, рыбалкой или прогулкой.

Мы так же рекомендуем круиз на яхте *(оплачивается отдельно, чартер хорошей, средней яхты с обедом и напитками – около NZ$1000, круиз с группой от NZ$80 в день) или рыбалку. На яхте можно с легкостью изучить местность и все близлежащие живописные острова и пляжи.*

Размещение: Paihia Beach Spa

День 4, 7 января 2015
Залив Островов (полет или поездка до мыса Cape Reinga)

0800 Завтрак

0900 Поездка до мыса Reinga (by Salt Air or similar operator), который находится на севере Новой Зеландии. Начальный этап экскурсии состоит из перелета до Cape Reinga, где вы увидите живописные виды, которые будут открываться на все заливы и гавани, такие как Whangaroa и Rangaunu.

Мы также проедем через некоторые прекрасные пляжи, такие как Куперс Бич, Doubtless Bay и конечно знаменитый пляж Ninety Mile Beach. От пляжа Ninety Mile Beach мы полетим к аэропорту, который находится всего в 20 километрах от самой северной точки Новой Зеландии – Cape Rienga. В аэропорту вас встретит комфортабельный автобус с кондиционером и повезет нас на 2.5 часовой тур вокруг верхней части Новой Зеландии.

Уже через 20 минут езды мы достигнем мыса Cape Reinga где Тасмановое Море встречается с Тихим Океаном. Это место не только красивое, но и завораживающее, ведь по вере Маори, душа отправляется в рай именно с этого мыса. Местный гид будет сопровождать вас в прогулках, и рассказывать об этих красивейших местах и их легендах. На обратном пути перед вами вновь откроются красивейшие виды северной части острова, и у вас будет время оценить всю красоту нетронутой природы. После обеда у вас будет выбор между круизом на скоростном катере вокруг островов и поездкой к мысу Brett, или исследованием города и его окрестностей. Если вы устанете, то сможете просто отдохнуть в отеле, или прогуляться по пляжу или городу, заглядывая в магазинчики и различные лавки. Так же вам будет предложено на выбор множество экскурсий.

Мыс Реинга *(Ti Reinga или Te Rerenga Wairua на языке маори) находится на северо-западной оконечности полуострова Аупоури (Aupouri) на Северном острове Новой Зеландии. Мыс расположен в более чем 100 км к северу от ближайшего к нему городка Кайтайа. Шоссе State Highway 1 доходит непосредственно до Мыса. На подходящих транспортных средствах (например, внедорожнике) также можно проехать большую часть пути через Найнти Майл Бич и русло реки Те Паки (Te Paki).*

Название мыса происходит от маорийского слова «Reinga», означающего «Подземный мир». Другое маорийское название «Te Rerenga Wairua» означает «Место вхождения в землю духов». Оба названия обращаются к традиционным верованиям маори и верой в то, что Мыс – священное место, где души умерших входит в подземный мир мертвых.

С января 2007 г. Мыс Реинга находится в предварительном Списке объектов ЮНЕСКО, ждущих получения статуса «Мирового Наследия».

Мыс – любимая туристами достопримечательность с более чем 120 000 посетителей в год и приблизительно 1 300 автомобилями, прибывающими в день в течение одного сезона. Число посетителей растет примерно на 5 % в год, и рост, вероятно, станет еще более явным, как только к Мысу будет полностью достроена дорога.

Мыс Реинга вообще считают условной границей между Тасмановым морем на западе и Тихим океаном на востоке. С вершины маяка на Мысе можно наблюдать своеобразную гонку моря и океана за то, кто первый из них обрушит свои волны на изрезанный берег.

О Мысе часто по ошибке думают, что он является самым северным пунктом Северного острова, и таким образом, всего архипелага Новая Зеландия. Однако,

Утесы Северного Мыса Сервилл (Surville), в 30 км к востоку от Мыса Реинга, расположены немного севернее.
Источник на вершине Мыса, Te Waiora-a-Tāne («Живущие воды Tāne»), издавна играли важную роль на церемониальных похоронах маори, символизируя священное очищение душ умерших, а вода из источника использовалась в обрядах похорон по всей Новой Зеландии. Однако, источник на вершине скоро исчез и вновь появился у основания утеса, образовав бесполезный для обрядовых церемоний бассейн.
В марте 2009 г. у Мыса были завершены работы по реконструкции автостоянки и мест для устройства кемпингов. Завершена замена на асфальт гравиевого покрытия последнего подходящего к Мысу участка шоссе State Highway 1.
Маяк в Мысе Реинга был построен в 1941 г., заменив старый, построенный еще в 1879 г. маяк на соседнем Острове Motyопао (Motiopao). В 1987 г. маяк был полностью автоматизирован, и хранители маяка были отозваны навсегда. Предыдущий прожектор на 1000 ватт был с тех пор заменен новейшим проблесковым маяком на 50 ватт.
От городка Кайтайа путь на Мыс Реинга занимает около 2 ч. на машине.

Размещение: Paihia Beach Spa

День 5, 8 января 2015
Озеро Таупо – Водопад Хука – частный ужин и круиз по озеру с рыбалкой на форель
0800 Завтрак.
0900 Переезд к озеру Таупо будет проходить через Окленд и центр Северного Острова. Живописные виды, равнины и гористая местность, пастбища и луга, на которых можно увидеть диких лошадей. Насладившись этой неописуемой красотой, вы приземлитесь на озере Таупо, самом большом озере в Новой Зеландии. Мы посмотрим водопад Хука, шириной 15 метров и перепадом в 11 метров. Это поистине красивый водопад, который удивит вас своей красотой.
Озеро Таупо является также крупнейшим вулканическим кратером в мире, созданным в один гигантский взрыв. Геологи определили по исследованию пепла, найденного в Антарктиде и Аляске, что взрыв этот произошел в 186 году н.э. На берегу озера вы сможете взять себе сувенир, белый камень, ими усыпана вся береговая линия, эти камни используются в спа процедурах как средство по улучшению кожи. Вокруг этого региона вулканы и места в районе озера необычайно красивы. Ужинать вы будете на яхте с видом на горы. Вечером, на яхте вы сможете расслабиться, подышать горным воздухом и зарядится энергией, которой вас будут питать эти места. Так же можно будет порыбачить и поймать форель.

Размещение: Acacia Cliffs Lodge

День 6, 9 января 2015
Озеро Таупо

0800 Завтрак
0900 Сегодня вас ждет экскурсия в Роторуа (перелет на вертолете, посадка в кратере вулканического острова Уайт и тур в маорийскую деревню).

1400 После обеда для вас будет организован вертолет, который доставит вас на вулканический остров Уайт, расположенный в 50 км от береговой линии. Этот вулкан постоянно активен, и подлетая к нему, вы увидите облако белого пара. На острове будет организована пешая экскурсия, и вы посмотрите на кратер и местность, которая является крайне необычной. Риска для здоровья нет.

Вулканы Белого острова / White Island Volcano Landing

Белый остров (Whakaari) представлен вулканами, которые можно увидеть сверху, приземлившись сюда на вертолете. С земли вверх поднимается пар, а вершина горы Таравера (Mount Tarawera) является ярким образцом типичного для Новой Зеландии вулканического ландшафта, чем-то напоминающего поверхность Луны.

***Гора Таравера** – одна из вершин Северного острова Новой Зеландии в вулканической цепи Ruapehu, Ngauruhoe и Tongariro, растянувшейся по центральному плато от Белого острова до залива Bay of Plenty.*

Долгое время никто не знал, что это вулкан. Но вот, в прошлом веке он неожиданно взорвался, и это стало одним из самых громких событий XIX в. В древнейших преданиях маори, коренных жителей, о вулкане не говорится ни слова – они никогда не видели извержения вулкана и считали Тараверу просто горой. Это говорит о том, что вулкан уснул много веков назад, ещё до появления народа маори в этих местах. У горы плоская вершина без всяких признаков кратера, и склоны её густо поросли лесом.

В ночь на 10 июня 1886 года, когда жители окрестных деревень и посёлков, как белые, так и туземцы, мирно спали, остров задрожал от подземного гула. Вслед за этим последовали мощные толчки, которые всех и разбудили, и пока жители, протирая глаза, в недоумении гадали, что это такое, плоская вершина Тараверы окуталась дымом и взорвалась. Густые облака дыма и пара, освещаемые вспышками молнии, поднялись над огнедышащей горой километров на десять, а от столба огня отделялись огненные шары и с грохотом падали в озеро. Наконец и вся вершина запылала. Извержение продолжалось ещё несколько дней. А когда дым и пар рассеялись, все увидели, что вершина Тараверы стала выше, чем прежде, а на склоне образовалась гигантская трещина в два километра длиной. Леса, зеленевшие на склонах, погибли, голубое озеро у подошвы горы потеряло свой чудесный цвет. Сейчас же известно, благодаря подсчётам специалистов, что вулкан Таравера за последние 18000 лет извергался всего 5 раз.

С вершины горы Таравера открываются великолепные виды на вулканические кратеры и горные озера, виднеющиеся в дали. Мы отведем Вас туда.

Пожалуй, весь Белый остров целиком можно назвать самым активным вулканом Новой Зеландии. Его возраст насчитывает порядка 150 000 – 200 000 лет. Имя острову дал капитан Кук – первый из европейцев, кому посчастливилось его увидеть.

Белый остров является частным владением, а потому его содержат в безукоризненном виде. Он является своеобразной природной лабораторией, куда стремятся попасть туристы со всего мира.

Также вы посетите Te Puia, центр культуры Маори в Новой Зеландии, место, где кипящие грязевые бассейны и бурлящие гейзеры показывают, насколько жива природа этих мест. Термальная активность в этих местах известна по всему миру, а знаменитый гейзер Pohutu ежедневно привлекает туристов со всего мира. Kiwi Conservation Center так же является местом необходимым для посещения, здесь вы увидите птицу Kiwi, которая водится только в Новой Зеландии и не умеет летать, несмотря на наличие крыльев. Так же вы сможете увидеть национальные представления Маори и узнать больше о культуре и традициях коренных жителей Новой Зеландии.

Те Пуиа Термал (Te Puia Thermal) *– очень популярное у туристов место в Долине Вакареварева (Whakarewarewa), знаменитой своими геотермальными источниками и мощными гейзерами. На языке маори Whakarewarewa означает «восстание воинов». Долина расположена рядом с городом Роторуа в Вулканической зоне Таупо (Tauро) в Новой Зеландии. Со временем на территории Долины учредили природный парк-заповедник.*

На территории Долины некогда находилась легендарная древняя маорийская крепость Те Пуиа (Te Puia), построенная приблизительно еще в 1325 г., и известная как неприступная цитадель, никогда не взятая в сражении. Маори жили здесь испокон веков, используя все преимущества геотермальной активности этой земли для приготовления пищи и обогрева жилищ.

В Вакареварева есть приблизительно 500 природных бассейнов, большинство из которых является щелочно-хлоридными горячими источниками, и, по крайней мере, 65 сильных гейзеров, каждый с собственным названием. Семь гейзеров являются в настоящее время активными. Самый известный – Гейзер Похуту, что означает «большой всплеск» или «взрыв», может прорваться из-под земли на высоту до 30 м.

Эта геотермическая долина – особое место, дом маорийского племени Те Арава в течение нескольких поколений. Одна только природа Долины имеет огромное

геологическое значение, поддерживая активную тепловую деятельность, как источников кипящей грязи, так и всемирно известного 30-метрового гейзера Похуту, прорывающегося до 20 раз за день. Горячие минеральные источники, кипящие серные объединения, целые пласты выходящего на поверхность кварца и пузырящиеся грязи можно увидеть среди других естественных и притом незабываемых чудес этого места.

Размещение: Acacia Cliffs Lodge

День 7, 10 января 2015
Роторуа

0700 Завтрак и трансфер в аэропорт.
0910 Вылет в Крайстчерч.
1100 По прилету вас встретит гид-водитель и вы отправитесь до перевала Артур. По дороге на перевал вы будете наблюдать красоты Южного острова, а он очень сильно отличается от Северного. Из автомобиля вы увидите поля Кантербери, фермы, горы, ущелья и реки. Машина остановится, чтобы вы смогли прогуляться по Castle Hill Basin, где вы увидите необычные камни южный гор.

Castle Hill Basin

Эти камни и известняковые утесы были сформированный 30-40 миллионов лет назад, когда Новая Зеландия была под водой. По прибытию на перевал Артур вы сможете прогуляться до озера Пирсон и расслабиться в поселке Arthurs Pass, который является самым высоким поселением в Новой Зеландии, 2000 метров над уровнем моря. Затем вас ждет тур в Национальный Парк, который находится в 25 километрах к западу от отеля. Сам парк очень красив, но и дорога, ведущая к нему, стоит того, что ее увидеть. Если вы хорошо подготовлены атлетически, то можно организовать прогулку в буковый лес к

ущельям и водопадам. А отель, в котором вы будете ночевать, расположен в самом сердце гор и имеет красивый вид. Вы так же можете выбрать отдых в отеле или дополнительную экскурсию по местным достопримечательностям, тропам и прогулкам.



Размещение: Arthur's Pass Wilderness Lodge

День 8, 11 января 2015
Перевал Артур – Ледник Франц Йозеф (полет на вертолете к леднику)
Время езды до ледников 4 часа

Отправление в Греймаут.

По приезду в Греймаут ваш водитель-гид повезет вас через верхнюю часть западного побережья, это длинная дорога вдоль гор с незабываемыми видами. Участок, по которому идет дорога достаточно узок и идет вдоль береговой линии и гор. Эти места достаточно пустынны и деревни тут встречаются редко, что делает поездку по этим местам захватывающей, так как она дает шанс оценить красоты нетронутой природы.

На вашем пути будет множество троп, по которым вы сможете осуществить прогулку с вашим гидом, а в районе обеда вы посетите золотодобывающий городок Hokitika. Рядом с городком есть ущелье, в которое вы сможете прогуляться, это действительно красивейшее место, которое стоит посетить. После обеда вы отправитесь на скоростной лодке в святилище белой цапли. Этот заповедник, является убежищем для большинства птиц и безумно красив.

***Хокитика** — один из самых обаятельных городков на западном побережье Новой Зеландии. Изящность архитектурных форм городских зданий, тихая красота уютных улочек центра и старинные ремесленные мастерские привлекают внимание путешественников, прибывающих в этот город. Из небольшого городка в середине 60-х годов XIX века благодаря транзитному положению на пути золотодобытчиков Хокитика превратился в крупный центр торговли золотым песком. Речной порт ежедневно принимал десятки кораблей, идущих с австралийских приисков, трюмы которых были заполнены драгоценным металлом. Многие из них терпели крушения, разбиваясь о прибрежные рифы при входе в гавань. Останки погибшего корабля и сегодня можно увидеть на одном из маршрутов.*

Историческое наследие Хокитики включает 22 объекта. Среди них есть здание Библиотеки Карнеги (1908 г.), где сегодня размещены Исторический музей Западного побережья и туристический центр.
Экспонаты музея — материальные и документальные свидетельства истории и жизни Хокитики в годы «золотой лихорадки», коллекция уникальных книжных изданий.
Ряд объектов посвящен морской тематике. Среди них есть небольшой аквариум «Экомир», в котором представлены виды местной морской фауны.
Интереснейшее ночное зрелище представляет Глоуворм Делл — свет сияющего «звездного небосвода», излучаемый личинками комарика, живущего в вечной темноте пещеры.
Со всех сторон Хокитику окружен живописной местностью. В 10 км на юг — озеро Махинапуа, восточнее города — озеро Каниере.
В озерах водится много пресноводной рыбы. Здесь можно прекрасно отдохнуть: покататься на лодке, поплавать или порыбачить на удочку.
Маршрут Лейк Каниере Уолкуэй, протяженностью 13 км, занимает не более 3 часов.
Южнее озера Махинапуа, в 28 км от города находится небольшой провинциальный городок Росс. Городской музей посвящен истории разработки золотых приисков. В 1909 г. здесь был найден самый крупный самородок в истории золотодобычи Новой Зеландии. В последние годы разработка приисков в этом районе возобновилась. По мнению специалистов, недра Западного побережья содержат запасы золота на сотни миллионов долларов.

После посещения заповедника мы продолжим поездку к ледникам, и наше путешествие приведет нас к леднику Franz Joseph. То, что вы увидите, называют Южными Альпами. Это поистине красивые места. Два ледника, которые находятся всего в 25 километрах друг от друга, Franz Joseph и Fox Glacier спускаются с гор и почти доходят до океана. Оба сохранились со времен Ледникового Периода. На ледник вы отправитесь на вертолете, посмотрев его с высоты. Но у вас также будет высадка в горах на самом леднике. Незабываемые ощущения!

Ледник Франца-Иосифа *(на языке маори Ka Roimata o Hinehukatere) – величественный ледник, расположенный на территории Национального парка Вестленд, на западе Южного острова Новой Зеландии.*
В свою очередь, данный участок Национального парка является частью Объекта Всемирного наследия ЮНЕСКО «Те Вахипунаму» (Te Wahipounamu). Вместе с Ледником Фокса, в 20 км. южнее, Ледник Франца-Иосифа уникален тем, что спускается с гор к низменности на расстояние лишь 240 м. над уровнем моря, проходя при этом через умеренный влажный лес. Из точки, где заканчивается Ледник, начинается река Уайхо. Протяжённость Ледника Франца-Иосифа 12 км.

На языке маори, ледник называется «Ka Roimata o Hinehukatere», что можно перевести как «слёзы Хинехукатере». Согласно древней легенде местных племён маори, девушка по имени Хинехукатере очень любила гулять в горах, и уговорила своего возлюбленного Таве отправиться вместе с ней в горы. Её возлюбленный погиб под оползнем, а слезы девушки дали начало Леднику.
Европейцы-первооткрыватели назвали поразивший их красотой Ледник в честь австро-венгерского императора Франца-Иосифа Габсбурга.

На Ледник возможны как восхождения с гидом, так и самостоятельные восхождения. Последние требуют некоторого специального оборудования, а именно, ледорубы и шипованные накладки на горные ботинки.
Поскольку прогулочная часть любого тура по Леднику Франца-Иосифа занимает много времени и заканчивается у Первого Ледопада (это, своего рода, замерзший водопад), многочисленные туристы заказывают вертолетные туры от одной из нескольких местных авиалиний, которые обычно высаживают их между Первым и Вторым Ледопадом.

Для прогулки продолжительностью 1-2 ч. через пересеченную местность на Леднике рекомендуют нанимать гида. Хотя ледниковый пейзаж изменяется почти ежедневно, и некоторые прогулки включают захватывающие проходы через ледяные туннели, их все еще считают весьма безопасными и только несколько необычными для прохождения.

Размещение: Te Waonui Forest Retreat (обед включен)

День 9, 12 января 2015
Западное побережье – озеро Wanaka (леса и водопады)
Время езды 4 часа.

Сегодня вы отправитесь на Юг до городка Haast. Рядом с городком вас ждет прогулка и великолепные виды. А в лесу, в который приведет прогулка, вы увидите самые высокие деревья в Новой Зеландии, Kahiketea. К югу от городка береговая линия сворачивает и мыс, который защищает эти места от ветра, предоставляет убежище для рыбаков. Гавань, которую вы увидите, сохранила в себе всю первобытность природы. Ручьи спускаются с гор к океану, а фьорды уже совсем недалеко от этих мест, всего в 60 километрах от отеля. Живописная дорога связывает Haast и Wanaka. Вы так же увидите водопад Roaring Billy и Thunder Creeck. В районе обеда вы начнете возвращение назад через голубые озера.

Почти весь день вы проведете в этом красивом национальном парке Mt Aspiring National Park и вернетесь к озеру Wanaka. Эти места красивы и туристы редко сюда заезжают, но среди новозеландцев эти места очень ценятся. Тут вы увидите настоящую размеренную и спокойную жизнь страны. Ведь торопиться новозеландцам некуда.

Перевал или Проход Хааста (Haast Pass) *– горный перевал в Южных Альпах на Острове Южный в Новой Зеландии.*
Он назван в честь Юлиуса фон Хааста, исследователя и естествоиспытателя 19 столетия, который был также геологом Правительства региона Кентербери. Проход иногда использовался маори во времена до прихода европейцев.

Haast walks

Это – один из трех перевалов, где дорога пересекает Южные Альпы, другие два – Перевал Льюиса и Перевал Артура, хотя Туннель Гомера (Homer Tunnel) также проходит под Главным Разломом Южных Альп.

Грунтовая дорога через Перевал Хааста (State Highway 6) была проложена в 1966 г. на месте простой тропки, а в 1995 г. ее заменило современное шоссе.
В начале 20 в. от Западного побережья через Перевал в Отаго планировали построить железную дорогу; она связала бы железнодорожную ветку Росса с Центральной Железной дорогой Отаго, которая тогда заканчивалась в Омакау. Однако, идея никогда не осуществилась.
Перевал Хааста возвышается на 562 м. над уровнем моря между горными долинами Хааста и рекой Макарора. Он является самым низким из горных проходов, пересекающих Южные Альпы. Дорога через Перевал лишена всяких поселений между Хаастом и Макарора. Живописнейшая дорога проходит через сплошной буковый лес. Сам Перевал лежит в пределах огромного Национального парка Маунт Эспайринг и является частью границы между регионом Отаго и Западным побережьем.

Kahiketea

***Ванака** — озеро в регионе Отаго, на юго-востоке Южного острова Новой Зеландии. Расположено озеро на высоте 300 м. над уровнем моря. Имеет площадь 180 км². Пятое по площади озеро Новой Зеландии (после Таупо, Те-Анау, Вакатипу и Элсмира).*
Озеро расположено в центральной части Южного острова, к северу от одноимённого города. Со всех сторон окружено Южными Альпами— горной цепью высотой до 3 км, при этом с западной стороны местность более гористая, чем с восточной.
Озеро находится в долине, образовавшейся в результате ледниковой эрозии в ходе последнего ледникового периода около 10 тыс. лет назад. Берега на юго-западе и юго-востоке пологие. С севера в озеро впадает река Макарора, с юго-запада — Матукитуки. Из юго-восточной части озера вытекает река Клута. Вдоль юго-восточного берега расположен город Ванака. Западнее озера проходит шоссейная дорога, практически вплотную прилегающая к северной части озера. Поблизости расположено озеро Хавеа, которое также находится в параллельной долине, вырытой в древности ледником. Минимальное расстояние между двумя озёрами составляет всего около 1 км.
Ванака имеет вытянутую с юга на север форму длиной 42 км. и шириной от 2,5-4,5 км. в средней и северной частях до 14 км. в расширенной южной части. Берега озера относительно ровные в центральной и северной частях, а в южной части изрезаны несколькими небольшими узкими заливами. В южной части лежит несколько островов размером до 2,2 км. Многие из них являются экологическими заповедниками. Средняя глубина — 300 м.

Климат в районе озера умеренный, средняя дневная температура в январе составляет 26,1 °C, в июле — 10,1 °C. Минимальная температура в январе может достигать 1,4 °C, в июне: −8,2 °C. Среднегодовое количество осадков достигает 682 мм (достаточно низкий показатель по сравнению с соседним регионом Фьордленда и Уэст-Коста). Ветра, как правила, северо-западного направления.

Традиционными жителями района, в котором расположено озеро, являются представители коренного новозеландского народа маори. Первым европейцем, достигшим Ванака, стал Натаниель Чалмерс в 1853 г. В сопровождении маори он прошёл от Тутурау (в Саутленде) к озеру через реку Кавараy, вернувшись впоследствии к месту отбытия на лодке, и спустившись по реке Клута. Около 1859 г. другие европейские исследователи обнаружили в близлежащей долине Макарора разрушенную маорийскую деревню. В 1861 г. на южной окраине озера появились первые овцеводческие фермы.

Размещение: Tin Tub Wanaka Luxury Lodge

День 10, 13 января 2015
Озеро Wanaka (4WD тур на джипах по частным высокогорным владениям, во второй половине дня отдых)

Утром вы начнете свое путешествие по частным угодьям, где разводят крупнорогатый скот, по историческим местам с чистым горным воздухом и захватывающим видом. Пышные Альпийские луга и леса захватывают дух, а красота пейзажа заставит вас забыть обо всем.

Эта часть называется Te Wahipounamu, Southwest New Zealand World Heritage Area, Mt Aspiring National Park. Тут есть множество троп, каждая из которых будет уникальна. Так же есть более сложные маршруты, которые требуют подготовки альпиниста. Самая высокая вершина это Mt Aspiring 3027 метров известная среди Маори как «блестящий пик». По ходу путешествия вы узнаете исторические особенности этих мест и красивые легенды.

Размещение: Tin Tub Wanaka Luxury Lodge

День 11, 14 января 2015
Озеро Wanaka – Центральный Отаго – Te Anau/Фиордланд Национальный парк – ущелье Kawarau – Арроутаун

Личный водитель-гид встретит вас в отеле и заберет вас на целый день.
Центральный Отаго является самым быстрорастущим винодельческим регионом в Новой Зеландии, а так же одним из наиболее живописных. Потратьте время, чтобы исследовать эти невероятные винодельни в окружении гор и красивых склонов.

Arrowtown

Сегодня мы отправимся в Cromwell и Bannockburn, в самый центр производства вина Pinot Noir. В зависимости от ваших вкусов мы покажем вам винодельни этого региона. В какой-то момент советуем остановиться и пообедать в одной из виноделен, которая вам понравится. Затем вы направитесь в Arrowtown историческую деревушку, которая полна истории со времен золотодобычи. Затем поднимитесь на мыс Coronet Peak, чтобы посмотреть красивейшие виды на город Queenstown. Во второй половине дня вы отправитесь к озерам Wakatipu и Te Anau. Национальный парк Fiordland начинается со скалистых горных хребтов и высоких лесов вдоль берега озера. Это поистине красивейшие места.

Озеро Вакатипу (Wakatipu) *— озеро на острове Южный в Новой Зеландии. Находится на территории региона Отаго, недалеко от границы с регионом Саутленд.*
Длина озера, имеющего ледниковое происхождение, составляет около 80 км, что делает его самым длинным озером Новой Зеландии. Площадь же Вакатипу достигает 291 км² (третье по площади озеро страны после Таупо и Те-Анау). Озеро имеет интересную форму: оно напоминает букву «S» или перевёрнутую «N». В северной части в Вакатипу впадает река Дарт. Вытекает же из него река Кавараy, которая протекает примерно в 8 км к востоку от Квинстауна . Озеро очень глубокое: его средняя глубина составляет 230 м, а максимальная — 420 м. Питание преимущественно ледниковое. Со всех сторон окружено высокогорной местностью (высочайшая гора, расположенная поблизости, — гора Эрнсло).
На протяжении суток уровень воды в озере подвержен изменением: он то падает, то наоборот поднимается. Эти колебания воды, известные как сейши, доходят до 20 см в районе бухты Квинстаун. Предположительно, основной причиной этого явления служат сильные колебания температуры и атмосферного давления в районе Вакатипу.
Согласно же мифологическим представлениям коренного народа Новой Зеландии, маори, процесс изменения уровня воды в озере — это сердцебиение великана, чьё тело образует ложе озера.
Коренными жителями берегов озера являются маори, которые заселили эту местность в результате миграции из Саутленда и Отаго в поисках еды и камня. Первые же европейские колонисты появились в этом районе в середине XIX в. Так, у ***озера Вакатипу*** *появились первые овцеводческие фермы, а также европейские золотоискатели, центром которых стал расположенный на берегу озера город Квинстаун, являющийся в настоящее время крупным*

международным курортом. Другие населённые пункты на берегу Вакатипу: Гленорки, Франктон, Кингстон.

Фьордленд

Крайний юго-запад Южного острова Новой Зеландии с давних пор называют Фьордлендом — «Страной Фьордов» (Fiordland).

Природа здесь разительно отличается от холмистых плато Северного острова, над которыми лишь кое-где возвышаются невысокие конусы молодых вулканов. Южный остров — преимущественно горная страна, становым хребтом которой является могучая цепь Южных Альп, вздымающая свои снежные вершины почти на четырехкилометровую высоту.

Покрывавший когда-то этот район огромный ледник выточил в склонах хребта глубокие корытообразные ущелья, в которых образовалось полтора десятка узких длинных озер и не меньше тридцати глубоких заливов-фьордов, давших название этому уголку страны.

Природа щедро одарила красотой Новую Зеландию, но пейзажи Фьордленда — самое прекрасное, что можно увидеть в этом сказочном краю, а может быть, и на всей нашей планете!

Попавший сюда путешественник в первый момент просто теряет дар речи, когда теплоход (на котором легче всего изучать красоты этого места) входит

в окруженный километровыми стенами скал спокойный залив и берет курс вглубь острова, туда, где белеют снега на склонах Южных Альп.
И чем дальше плывет теплоход, чем дольше знакомишься с удивительной и разнообразной природой Фьордленда, тем больше поражаешься волшебной красотой окружающих мест. И трудно решить, что самое живописное, самое интересное, самое величественное и самое волнующее в этой дикой и безлюдной стране: заливы или горы, леса или водопады, озера или ледники, редкостные, исчезающие птицы или самые длинные в мире мхи.
Спускавшиеся с гор двадцать тысяч лет назад гигантские ледниковые языки прорезали в скалистых берегах Южного острова уходящие порой на полсотни километров вглубь извилистые фьорды, в которые с крутых обрывов низвергаются трехсотметровые водопады. А находящийся в окрестностях фьорда Милфорд-Саунд водопад Сатерленд, высота которого достигает почти 600 м., входит в пятерку высочайших на нашей планете.
От не менее красивых фьордов Норвегии или Южного Чили новозеландские заливы выгодно отличаются полным отсутствием следов человеческой деятельности. Берега их настолько круто уходят в воду, что на них нелегко найти место не только для селения, но и просто для туристской палатки.
Вторая характерная черта Фьордленда — необычно близкое соседство лесов его побережья с горными ледниками.
Нигде больше на Земле реки льда не спускаются непосредственно до границы влажных вечнозеленых лесов. Сочетание голубоватой, изборожденной трещинами полукилометровой толщи ледника с окаймляющими его подножие чащами из, мирта, южного бука и лавра поражает каждого, увидевшего это впервые.
Между тем кажущееся неправдоподобие этой картины легко объяснимо. Из-за крутизны западного «фасада» Южных Альп новозеландские ледники движутся гораздо быстрее, чем их собратья где-нибудь в Пиренеях или Гималаях. Некоторые из них, например, Ледник Тасмана, ежедневно продвигаются вниз на полметра. Прежде чем растаять, язык ледника успевает спуститься иногда до высоты в триста метров над уровнем моря. А верхняя граница лесов на этой широте достигает тысячи метров. В результате льды и тропические леса встречаются друг с другом, игнорируя «посредников» вроде альпийских лугов или горной тундры.
Еще красивее многочисленные горные озера Южных Альп. Узкие, протяженные и сжатые скалистыми склонами, поднимающимися на полтора-два километра над их синими водами, они чем-то напоминают водоемы таймырского плато Путорана в Сибири. Но, разумеется, леса, окружающие озера Те-Анау, Ваикатипу, Ванака, Охау или Ракаиа, неизмеримо богаче, гуще, выше и роскошнее, чем путоранские лиственичные редколесья.
Долины в глубине горных районов практически не заселены. Во многих местах Фьордленда до сих пор не ступала нога человека. И каждая новая экспедиция открывает здесь неизвестные ранее вершины, водопады, озера и перевалы. Самое длинное в Новой Зеландии озеро — Ваикатипу — протянулось с северо-запада на юго-восток почти на сто километров, рассекая хребет голубым поперечным зигзагом.
За последние десятилетия в глухих уголках «Страны Фьордов» обнаружено такое множество редких птиц, что власти страны решили создать в этой

части острова Национальный парк площадью в 1,200 тыс. Га! (Его территория больше, чем территория Ливана или Кипра.)
В лесах парка Фьордленд можно встретить редчайшего совиного попугая-какапо, обитающего в земляных норах и питающегося улитками и червяками, или огромного и необычного по своим повадкам попугая-хищника кеа, способного, подобно африканскому грифу, разделывать туши павших овец, оставляя от них лишь скелеты.
Водятся в горных чащах Фьордленда также изумрудный попугай, голосистая птица туи и лучший по общему признанию певец горных лесов, именуемый желтой вороной.
А в 1948 г. на берегах озера Те-Анау натуралист-любитель Орбелл обнаружил считавшуюся давно вымершей птицу такахе, что стало крупнейшим орнитологическим открытием XX в.

Размещение: Fiordland Lodge Te Anau (обед включен)

В отеле Fiordland Lodge Вы сможете насладиться первоклассным комфортом, тишиной и уединением. Элегантность и великолепие лоджа гармонируют с удивительной природой этого края. Из отеля открывается прекрасный вид на озеро Te Anau, в чьих чистейших водах водится множество форели. Fiordland Lodge идеально подходит для расслабляющего отдыха и станет отличным началом Вашего знакомства с землей Fiordland, известной своей исключительной красотой. Гостей лоджа ждут разнообразные развлечения: рыбалка, наблюдение за птицами в национальном парке, охота на оленей и горных козлов. Вы увезете отсюда массу приятных впечатлений.

День 12, 15 января 2015
Te-Анау – Национальный Парк Fiordland (Перелет на вертолете и обед в районе Doubtful Sounds)

В национальном парке Fiordland вы по настоящему ощутите могущество природы Новой Зеландии и фьордов. Ваше путешествие пойдет на юг через озеро Manapouri и к южным фьордам. Вы также увидите озера, вид на которые открывается только с вертолета; водопады, текущие по горным хребтам; красивые леса, нетронутую ни человеком, ни временем природу. На обратном пути вы пролетите через южную часть озера Te Anau. А если погода не будет располагать к полету водитель (время в пути 4 часа) отвезет вас к парому, который отходит к Milford Sounds, красивейшим фьордам южного острова, которые Киплинг описал как восьмое чудо света.

***Milford Sounds** были выточены ледниковым периодом и местами перепад высот, скал, составляет до 265 метров! Все в этих местах даст вам такие впечатления, которые вы никогда не забудете.*

Милфорд-Саунд (Milford Sound) – фьорд или узкий залив в юго-западной части новозеландского острова Южный в пределах Национального парка Фьордленд и объекта Всемирного наследия Те-Уахипоунаму. Назван в свое время Редьярдом Киплингом «восьмым чудом света».
На берегу залива много водопадов.
Формирование залива началось во время последнего ледникового периода, когда ледник, двигаясь к морю, выдавил глубокую впадину в скальном грунте.
В результате эрозии, вызванной схождением ледников, образовалась глубокая впадина. 10 тыс. лет назад ледник отступил, и Тасманово море затопило образовавшуюся долину, сформировав современный залив Милфорд-Саунд.
Залив, окружённый гористой местностью с вершинами, достигающими 1200 м, простирается на 19 км от места слияния с Тасмановым морем вглубь острова Южный. Ширина Милфорд-Саунд составляет 3 км, а максимальная глубина – 512 м. В залив впадают несколько рек, крупнейшие из которых – Артур и Кледдау.
Побережье покрыто густыми буковыми и хвойными лесами. Особо известны в той местности чёрные кораллы – их можно увидеть в подводной обсерватории на глубине 10,4 м.
Среднегодовое количество осадков в Милфорд-Саунд составляет 6813 мм, что делает его одним из самых влажных населённых мест не только в Новой Зеландии, но и во всём мире.
Местность, в которой находится фьорд, изначально была заселена представителями народа маори, называвшими его Пиопио-тахи. Это название связано с новозеландским дроздом, вымершей к настоящему времени птицей-эндемиком, и переводится с языка маори как «одинокий пиопио». Согласно местной легенде, когда погиб великий мифический маорийский герой Мауи, пытавшийся завоевать бессмертие для людей, в заливе, оплакивая его смерть, летала птица пиопио, сопровождавшая героя из легендарной страны Гаваики.
В 1820-х гг. залив был назван валлийским китобоем Джоном Гроно Милфорд-Хейвен, в честь одноимённой бухты в Уэльсе. Позже, в 1851 г., другой валлиец, Джон Лорт Стоукс, дал заливу уже современное название.
В 1993 г., в северной части Милфорд-Саунд, был учреждён морской заповедник «Пиопиотахи».

Размещение: Fiordland Lodge Te Anau (обед включен)

День 13, 16 января 2015
Te Anau – Southland – Квинстаун (водное сафари по реке Wairaurahi River)

В этот день вы примите участие в самом длинном, смелом и захватывающем водном сафари в Новой Зеландии. Озеро Hauroko является самым глубоким озером в Новой Зеландии, а река Wairaurahi имеет пороги до 27 км. Эта река обычно описывается как самый длинный водопад в Новой Зеландии. Сходите на небольшую прогулку на побережье Wild South. Это прогулка вдоль побережья с видами, которые открываются на остров Stewart и Solander. Другая дорожка поведет вас к лесу Waitutu Virgin Podocarp

Forest. На этой прогулке вы познакомитесь с чудесными видами этих мест. На обед вас ждет барбекю из оленя.

***Хауроко** – это озеро, расположено в крупнейшем национальном парке Новой Зеландии, который называется Фьордланд, в горной долине на юго-западе Южного острова. Озеро имеет вытянутую и изогнутую форму, которая напоминает букву «S» и занимает 63 квадратных километра площади острова, в длину озеро растянуто на 40 километров. Озеро Хауроко расположено над уровнем моря на высоте 150 метров; имея глубину в 463 метра, занимает в списке самых глубоких озер мира 19-е место, но в Новой Зеландии, оно по праву занимает самую верхнюю строчку.*

Несмотря на это, массовый туризм не успел добраться до него, по берегам нет многочисленных гостиниц, магазинов и кафе (даже можно сказать больше, их и днем с огнем не отыскать). Хауроко туристы используют часто как перевалочный пункт (очень живописный, туманный и тихий) перед фотоохотой на морских котиков и пингвинов, либо перед исследованием фьорда Милфорд Саунд. Для тех, кто собирается остаться на ночь предусмотрены большие территории под кемпинг. В ближайшем окружении от озера Хауроко – поселок Туатапере (35 километров на северо-запад) и два озера Потеритери и Моновай. Вытекающая 20-ти километровая река Вайраурахири соединяет озеро с морем. На озере есть единственный остров – Мэри-Айленд, вокруг которого ходят множество легенд и мифов. Активные туристы и искатели приключений, безусловно, сочтут это место очень привлекательным. Любителям долгих (многодневных) походов подойдет 84 километровый пешеходный маршрут, носящий название Dusky Track (Даски-трек), который стартует именно на берегу озера. Финальная точка этой «прогулки» - фьорд Даски-Саунд, крупнейший фьорд в Новой Зеландии и очень суровое место в стране.

Тем, кто предпочитает получить острые ощущения в более короткий промежуток времени, подойдет сплав по Вайраурахии, очень стремительной реке, который можно совместить с незабываемым полетом на вертолете. Ну, а для велосипедистов, специальный маршрут, который проложен от поселка Туатапер до берега озера, протяженность которого составляет 45 километров.

Во второй половине дня мы вас доставим к Catlins. Это место где дикий лес встречается с океаном. Водопады в этих местах особенно красивы, а каменистые заливы вдоль береговой линии добавляют шарма этому месту. После мы доставим вас в Queenstown к озеру Wakatipu.

Куинстаун (Queenstown) *– это международный курортный городок на берегах озера Уакатипу, в центре провинции Отаго на юго-западе Острова Южный Новой Зеландии. Кристально чистые воды живописного озера, величественные горные хребты, просторные долины и сказочные буковые леса – великолепная внушающая благоговение природа Куинстауна знакома очень многим по эпизодам нашумевшей трилогии "Властелин колец", съемки которой проходили, в том числе и в округе Куинстауна.*
История города тесно связана с золотом. Именно после того, как в 1862 году в изголовье реки Шотовер было обнаружено золото, неподалеку от приисков и выросло поселение золотоискателей. Свое название Куинстаун, что в переводе означает "город королевы", получил потому, что был "достоин самой королевы Виктории".
"Золотая лихорадка" давно закончилась, но и сегодня город привлекает множество гостей, которые находят здесь удивительные пейзажи, бесподобные возможности для активного времяпрепровождения и запоминающийся отдых в королевском стиле. Быстро развивающийся городок постепенно превратился в превосходный курорт и один из основных пунктов в путешествии по юго-западному побережью острова Южный.
Куинстаун невероятно популярен среди любителей активного отдыха и экстремального туризма. Здесь гостям доступны самые разные виды спорта: лодочные прогулки, байдарка, каноэ, велосипедные прогулки, верховая езда, рыбалка, гольф и многое другое. Здесь же находится и самая знаменитая скоростная лодка, и разнообразные банджи-тарзанки, в том числе и самая высокая вышка в мире 134 м. Куинстаун – это еще и известный горнолыжный курорт с прекрасными трассами, как для начинающих, так и для профессионалов: вокруг Квинстауна сосредоточилось целых 3 горнолыжных комплекса!
В относительно небольшом центре города находятся бесчисленные бары, стильные кафе, рестораны, ночные клубы и 2 казино, модные магазины престижных марок и бутики, фешенебельные отели, предлагающие комфорт и обслуживание международного класса.

Размещение: Sofitel Queenstown Hotel and Spa

День 14, 17 января 2015
Квинстаун – полет на воздушном шаре (день для отдыха)

Восход *солнца 06:19*

0445 Ранний подъем.
0500 Трансфер к месту посадки на воздушный шар.

Полет на воздушном шаре

Эта экскурсия предоставляет прекрасную возможность насладиться панорамными видами равнин Кентербери, простирающихся от берегов океана до скалистых Южных Альп, из гондолы **воздушного шара**.

С восходом солнца вы примете участие в приготовлении воздушного шара к полету (по желанию), а затем - взмоете ввысь! Увлекательное, захватывающее дух приключение продлится около часа, после чего вы отпразднуете благополучное приземление бокалом игристого вина и получите **сертификат о совершенном полете**. При желании вы сможете приобрести фотографии вашего полета, сделанные из соседнего воздушного шара.

Испытайте ни с чем не сравнимый восторг полёта на воздушном исполине, который медленно и величаво пронесёт Вас над удивительно красивой землёй. Восход солнца Вы встретите в небе и увидите, как первые лучи нового дня позолотят горные вершины Ремакблз (The Remarkables) и Коронет Пик (Coronet Peak). Высочайшие вершины этих мест — горы Аспайринг (Aspiring) и Тутоко (Tutoko) — поднимуться перед Вами во всём своём гордом величии. С высоты птичьего полёта Вы увидите много мест, известных всему миру благодаря трилогии "Властелин колец": Димрил Дэйл, Ворота Аргонавтов, статуи королей, проплывая под вашим воздушным шаром, сделают сказку былью. Также Вы увидите гору Эрнслоу (Earnslaw) — величайшую гору Изенгарда. Ваш полёт закончится вкусным завтраком с шампанским, которым Вы отметите чудесное начало необычного дня.

0830 Возвращение в отель.
0900 Сегодня у вас будет возможность насладиться спокойным днем в городе.
Вы будете окружены величественными горами, расположенными на берегу кристально чистого озера Wakatipu. Потрясающие пейзажи вдохновят вас на активное времяпровождение. Вообще этот регион славится своими активными развлечениями, спортом и, кстати, именно сюда съезжаются экстремалы со всей страны: парашютисты, альпинисты, скайдайверы. Вы сможете попробовать полеты на параплане, тарзанку или скайдайвинг. А если вам хочется чего-то более спокойного, то вы легко это найдете рядом с городом или в самом городе.
Мы с радостью подберем вам любое занятие, экскурсию или прогулку. А в центре города вы найдете множество ресторанов, баров и магазинов.

Размещение: Sofitel Queenstown Hotel and Spa

День 15, 18 января 2015
Квинстаун

0900 Завтрак.
1045 Трансфер в аэропорт.
1240 Вылет Окленд.
NZ638 18JAN ZQNAKL 1240 1430

1430 Встреча в аэропорту с водителем и гидом.
До момента вашего обратного (в аэропорт) трансфера у вас есть, по меньшей мере шесть - семь часов. Вы сможет съездить пообедать, посмотреть еще раз город, купить сувениры и, уже перед поездкой в аэропорт, поужинать.

2100 Трансфер в аэропорт.
2359 Вылет в Москву.

■

Стоимость программы путешествия – по запросу.