Горные гориллы Руанды и Уганды + сафари в парках Танзании, класса премиум, 11 дней

Горные гориллы Руанды и Уганды

Горные гориллы, самые большие человекоподобные обезьяны, живут семейными группами, в состав которых может входить от 2 до 20 животных. Обычно возглавляет группу огромный, ростом около 185 см и весом около 170 кг, половозрелый самец с серебристой спиной. Кроме него в группу входят 1-2 черноспинных самца-подростка (в возрасте от 8 до 13 лет) и 3-4 взрослых самки - жены вожака. Размах шага взрослого самца горной гориллы иногда составляет 2 метра 70 сантиметров, обхват груди - 1 метр 70 сантиметров, бицепсов - 65 сантиметра. Он может весить 200, а то и 250 килограммов. О гигантской горной горилле ничего не было известно вплоть до начала XX века.

Гориллы - вегетарианцы. Около 85% их рациона составляют листья и побеги растений, 2% - плоды, остальное - кора и корни, грибы, личинки насекомых и улитки.

Редчайшие гориллы горной системы Вирунга, в центральной Африке, продолжают сопротивляются исчезновению, которое казалось неизбежным: их сегодня 380, это на 17% больше относительно 1989 года, даты последней инвентаризации. Эта успокаивающая цифра, опубликованная в понедельник 19 января, была установлена к концу первой систематической инвентаризации с конца братоубийственных вооруженных столкновений, которые сотрясали в течение десятилетия этот регион.

“Горная горилла - это исчезающий вид, рост его численности великое событие для нас и для остального мира" - заявил уполномоченный по делам туризма и национальных парков Руанды. “Эти гориллы увеличивают генетическое разнообразие" - добавил он, комментируя полученные цифры наблюдателей из Руанды, Уганды и их партнеров из Фонда о защите горилл имени Дайны Росси…

Маршрут программы

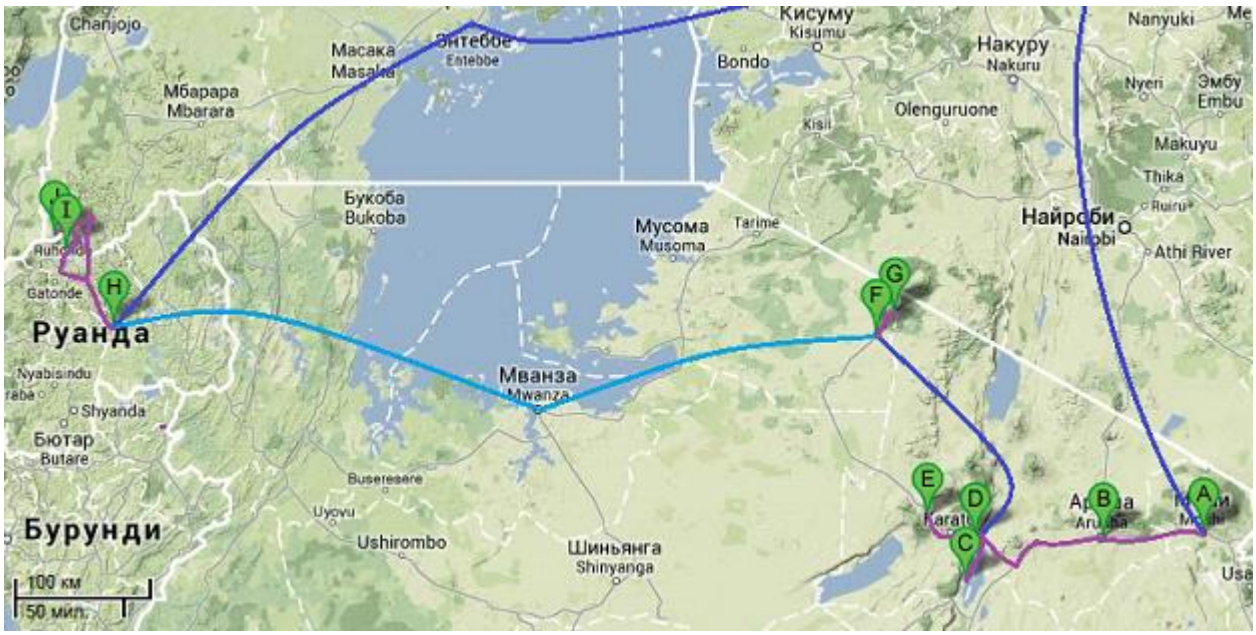

Авиаперелеты

Вариант авиаперелета (международный).

```
TK414 26JAN VKOIST 1435 1540
TK675 26JAN ISTJRO 1835 0245 +1
Coastal Aviation charter flight
----- 01FEB DEP LOBO /ARR KGL ETA 11:00
TK606 06FEB KGLEBB 0215 0410
TK606 06FEB EBBIST 0510 1035
TK417 06FEB ISTVKO 1145 1635
```

Подробная программа путешествия

День 1
Москва – Стамбул – Килиманджаро

1435 Вылет из Москвы.
1535 Прилет в Стамбул. Пересадка.
1840 Вылет в Килиманджаро.

```
TK414 26JAN VKOIST 1435 1540
TK675 26JAN ISTJRO 1835 0245 +1
```

День 2
Килиманджаро – Аруша – Парк Озеро Маньяра

0245 Прилет в Килиманджаро.
0300 Встреча в аэропорту и трансфер в отель.
0330 Размещение в отеле. Отдых.

Размещение: Arusha Coffee Lodge

> ***The Arusha Coffee Lodge*** *– роскошный лодж на территории кофейной плантации в Аруше, расположенный среди зарослей кофе, отягощенных зреющими плодами. Лодж отличает изысканный интерьер, искусно подобранные тона, 12 меблированных номеров suite с отдельной зоной для отдыха и закрытой*

террасой. В лодже подают великолепные блюда национальной кухни, гостям предоставляется богатое меню.

1000 Завтрак.
1100 Трансфер в Lake Manyara Tree Lodge (время трансфера уточняется на месте).
1300 Прибытие в лодж.
1400 Размещение и небольшой отдых. Обед в лодже.
1600 Начало вечернего сафари.
1900 Ужин.

Размещение: Lake Manyara Tree Lodge

Lake Manyara Tree Lodge *это единственный лодж, который располагается в границах Национального парка озера Маньяра, в 130 км от Аруши, куда можно добраться за 1,5 часа езды на машине (в парке также есть взлетно-посадочная полоса).*

Находясь в самом центре парка, Tree Lodge предлагает гостям изумительный вид на возвышающиеся утесы Великой рифтовой долины, а его исключительное местоположение позволяет совершать многочисленные поездки на сафари к озеру Маньяра, ставшее домом для нескольких тысяч фламинго.
Хотя парк покрывает площадь лишь 318 кв. км, животный мир озера крайне разнообразен: здесь водятся обезьяны, шакалы, мангусты, гиены, даманы, зебры, слоны, бегемоты, бородавочники, буйволы, жирафы масаи, дукеры и импалы. В парке легко можно встретить черного носорога и леопарда. Кроме того, озеро Маньяра знаменито благодаря большой популяции розового фламинго.

В разгар дня вы можете наткнуться на целые прайды львов, скрывающихся от жары в ветвях акаций. Существование львов, обитающих на деревьях, на самом деле явление необычное, так как в Танзании эти хищники обычно предпочитают скрываться в саванне, где больше шансов настигнуть добычу. Считается, что львы, обитающие у озера, таким образом спасаются от жары, а также занимают более выгодную позицию для охоты.

Десять бунгало, поднятые над землей на высоких сваях, прячутся в густых кронах деревьев. С просторных террас открывается захватывающий вид на лес.

Гостям могут быть предоставлены услуги прачечной, а также массажные процедуры.
Среди развлечений, предлагаемых Tree Lodge: катание на лодке по озеру, наблюдение за фламинго, посещение местных деревень, велосипедные прогулки, поездки к кратеру Нгоронгоро и в Национальный парк Тарангире, поездки на сафари, посещение Национального парка Серенгети и Олдувайского ущелья.

Парк славится разнообразием ландшафтов – бесконечная гладь озера и горячие источники, болота и горы, густые леса, поросшие травой равнины … Эти места описаны Хемингуэем в романе "Зеленые холмы Африки". (В 1933 году писатель побывал здесь на сафари.) В парке водятся удивительные лесные львы – в отличие от своих собратьев из саванны, они охотно залезают на деревья. В прибрежных зарослях нередко можно встретить обезьян-бабуинов. Среди других обитателей парка - жирафы, буйволы, леопарды, бегемоты, дикобразы… Богатые рыбой воды озера привлекают пеликанов и фламинго. Для гостей лоджа устраиваются пешие прогулки в сопровождении проводников и пикники на берегу озера.

Национальный парк озера Маньяра

Национальный парк озера Маньяра расположен в 130 км. От города Аруша, между национальными парками Нгоронгоро и Тарангире, на северо-востоке Танзании и занимает площадь 330 кв. км. В центре национального парка находится озеро Маньяра, в честь которого он и получил свое название. Необычайно богат и великолепен птичий мир заповедника, особенно вблизи озера. Здесь можно увидеть большое количество птиц питающихся рыбой. Это и три вида бакланов и змеешейка, и несколько видов цаплей, живущих огромными колониями. Здесь встречаются священный ибис, рыжий пеликан, марабу и аиста-разиню, удивительная форма клюва которого позволяет ему ловить улиток. Богат и разнообразен и животный мир. Маньяра известен своими многочисленными стадами слонов жирафов, бегемотов, буйволов и

многих других животных. Его особенностью являются львы, лазающие по деревьям. Именно на них они проводят большую часть дня, отдыхая перед очередной охотой. Маньяра отличается удивительной красотой. В его пышных лесах можно встретить полчища бабуинов и голубых обезьян.

День 3
Национальный парк озеро Маньяра – Нгоронгоро

0545 Утренний чай, кофе.
0600 Утреннее сафари.
0800 Возвращение в лодж. Завтрак.
0900 Отправление в Нгоронгоро (трансфер-сафари).
1330 Размещение в лодже – Ngorongoro Crater Lodge. Свободное время.
1400 Обед.
1600 Вечернее сафари.
1900 Ужин.

Кратер Нгоронгоро

Кратер Нгоронгоро – заповедное место, известное на весь мир, мировое природное наследие. Заповедник расположен в кратере потухшего вулкана, внутренне плато занимает площадь свыше 8300 кв км., объединяя озеро Ндуту, пещеры Олдувай и Масек, а также цепь потухших вулканов или кальдер. На

восточной границе расположено исторически важное место Энгарука, на южной границе озеро Ньяси, а на северо-востоке граница с Кенией в районе озера Натрон. Кратер Нгоронгоро - самая крупная в мире кальдера, внутри которой находятся природные экосистемы – болота, леса, равнины, соляные плато и даже озера! И все это ландшафтное разнообразие обеспечило разнообразие животного мира. Здесь одно из самых лучших мест в мире для сафари – буквально за один день здесь можно встретить и львов, и леопардов, и слонов, буйволов, газелей и антилоп, гиен и сотни, тысячи птиц, включая и фламинго. Животные кратера делят пространство с масаями и стадами их домашнего скота. С 2007 года время посещения кратера ограничено 5 часами в день. Кратер Нгоронгоро можно посещать в любой месяц в году, потому что количество животных, обитающих в заповеднике, остается практически неизменным, хотя в период с апреля по май часть мест в парке может быть недоступна из-за дождей.

Размещение: Ngorongoro Crater Lodge

Ngorongoro Crater Lodge *– место, оказавшись в котором легко потерять счет времени и ориентацию в пространстве, что, впрочем, вполне понятно и простительно. Нигде более на Земле Вам не представится возможность побродить среди роскошного убранства Ngorongoro Crater Lodge, выполненного в элегантном стиле барокко, посидеть на парчовых диванах, посмотреть на себя в золоченые зеркала, почувствовать романтическую атмосферу, создаваемую облитыми бисером и стеклярусом свечами, и в то же время получать удовольствие от созерцания истинно африканских пейзажей и ландшафтов. Интерьер покоев королей Версаля, в сочетании с национальным колоритом воссозданы в миниатюре в номерах для гостей.*

День 4
Нгоронгоро

0500 Завтрак (lunch box). Здесь и далее – точное время начала экскурсионной программы уточняется с гидом вечером предшествующего дня.

0530 Отправление на экскурсию к кратеру Нгоронгоро на целый день. Ланч-пикник на дне кратера. Продолжение осмотра кратера. К вечеру возвращение в лодж на ужин с вечерним коктейлем.

Ежедневные экскурсии в Ngorongoro Crater Lodge – время, которое занимает спуск к кратеру, к сожалению, не позволяет планировать экскурсий более, чем та, о которой пойдет речь.

Отправление к кратеру Ngorongoro рано утром. Перемещение на джипах с откидным верхом в сопровождении опытного рейнджера. Дорого по направлению к кратеру на всем пути сопровождается живописными ландшафтами. Она постепенно спускается к густому лесу, покрывающему внешний край и холмистые вершины кратера. Здесь можно увидеть буйволов и слонов. Оказавшись внутри кратера, у Вас будет время, чтобы изучить его покрытое травой, пушистое дно, лиственный лес, берега озера Магади и т.д. Здесь же, на дне кратера и в компании пасущихся неподалеку буйволов, зебр, газелей и антилоп гну, будет сделан привал на пикник-ланч.

Сафари к кратеру Нгоронгоро – одно из немногих, в продолжение которого гости могут увидеть практически всех животных, входящих в знаменитую африканскую пятерку.

Великая Миграция

Большинство россиян, если честно, имеют крайне смутное представление о том, что это такое. Если совсем коротко и сухо, то это ежегодная миграция 1.5 миллиона гну, 200.000 зебр, 18.000 антилоп эланда и 0.5 миллиона газелей Томсона по просторам Серенгети и Масаи Мара. Если же по сути, то это одно из природных чудес. Это не просто стадо коз по равнине идет. Это тот природный круговорот жизни и смерти, ощущение которого мы полностью утратили. На этом вечном пути их поджидают прайды львов, леопарды и

шестиметровые нильские крокодилы в реках Мара и Грумети. Вы увидите реальную борьбу за жизнь, и впечатление от Великой Миграции абсолютно ошеломительное.

С годами даже самые роскошные пляжные отели смешиваются в одну кучу, а впечатление от Великой Миграции остается на всю жизнь. Для вашего удобства мы разместили на нашем сайте интерактивную карту Великой Миграции. Просьба принять во внимание, что карта эта может служить лишь приблизительным ориентиром. Ни одна миграция в точности другую не копирует и каждый год они немного разные.

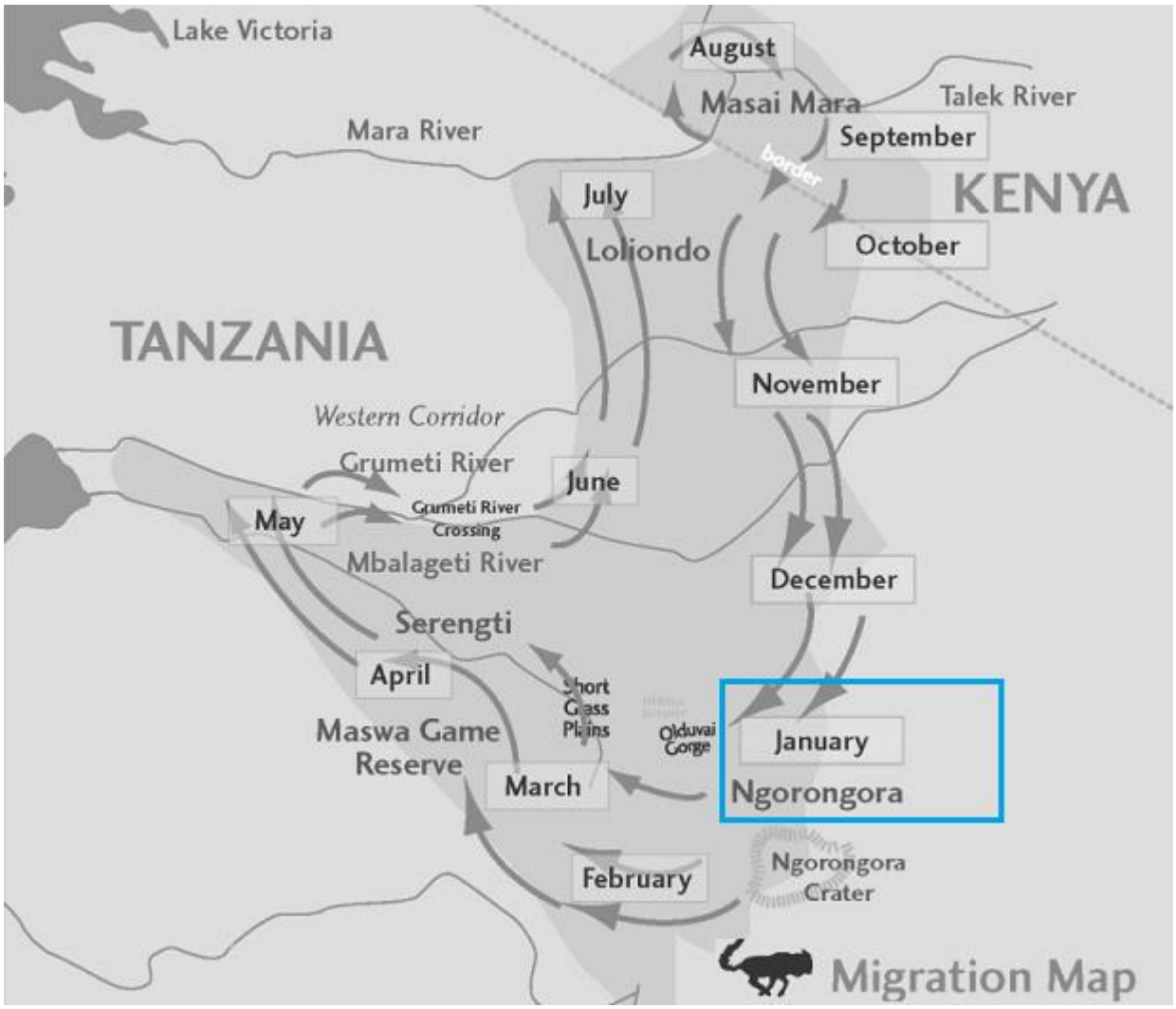

Январь – Февраль
Животные концентрируются в юго-западной части парка Серенгети. Начинается движение в сторону кратера Нгоронгоро. У зебр появляются детеныши.

Размещение: Ngorongoro Crater Lodge

День 5
Нгоронгоро – Серенгети

0500 Завтрак (lunch box). Здесь и далее – точное время начала экскурсионной программы уточняется с гидом вечером предшествующего дня.
0530 Утреннее сафари.
0800 Возвращение в лодж. Завтрак.
1145 Трансфер на полосу Маньяра.
1335 Вылет в Лобо.
1445 Прилет.
1450 Трансфер в лодж.
1530 Размещение в лодже – Klein's camp.

1600 Начало вечернего сафари.
1900 Ужин.

Национальный парк Серенгети *является составной частью района, который находится под особой защитой местных властей вместе с зоной Нгоронгоро и национальным парком Масаи Маара в Кении. Серенгети и прилегающая территория парка Масаи Маара – самые популярные места, куда мигрируют животные, такие как антилопы гну, например, не считая того, что вдобавок еще более 2 миллионов обитателей пересекают границы национальных парков по земле. Миграция животных напрямую зависит от сезонных дождей, за которыми, собственно, они и следуют вдоль берегов полноводных рек Грумети и Мара, ибо осадки способствуют появлению пастбищных земель – главного источника пропитания.*

Размещение: Klein's camp

Индивидуальные сафари в национальном парке
Сафари предполагают перемещения на индивидуальном джипе (только для постояльцев лоджа) в сопровождении опытного гида. Такие сафари идеально подходят для любителей природы и фотосъемки, так как позволяют проводить столько времени в каждом конкретном месте, сколько Вы пожелаете.

Ежедневные экскурсии в Klein`s Camp *– проводятся дважды в день, утром и вечером, и представляют собой сафари по бескрайним равнинам национального парка Серенгети в открытых внедорожниках 4х4.*

Утренние сафари начинаются вместе с восходом солнца – время, когда хищники возвращаются со своей ночной охоты. Велики шансы увидеть семейство львов, склонившееся над растерзанной накануне жертвой или довольного леопарда, отдыхающего на дереве после сытной трапезы.

Прочие, менее крупные обитатели африканского буша начинают свой день позже, когда солнечный свет позволяет им лучше видеть хищников, которые могут подкрасться незаметно.

Вечерние сафари запланированы обычно на вторую половину дня, когда многие животные, такие как антилопы, буйволы и слоны приходят на водопой, одни или целым стадом.

Пешие прогулки по африканскому бушу *– имеют место в перерывах между утренними и ночными сафари, осуществляются в пределах территории лагеря и носят неторопливый, неспешный характер. Во время прогулки Вас будет сопровождать гид.*

День 6
Серенгети

0530 Чай, кофе.
0600 Отправление на утреннее сафари.
0900 Возвращение в лодж и завтрак.
1300 Обед.
1600 Вечернее сафари.
1900 Ужин.

Примерный распорядок дня

Утренние сафари *- с первыми лучами солнца Вы услышите неназойливый стук в дверь, возвещающий о начале нового дня и о том, что пора собираться навстречу приключениям. Перед отправлением Ваш гид за чашечкой утреннего чая или кофе обсудит с Вами распорядок дня, а также расскажет о том, что Вам предстоит увидеть.*

Отправление на сафари в открытом внедорожнике 4х4. В случае если в этот момент удастся столкнуться с мигрирующими животными, Ваш гид сделает все возможное, чтобы Вы оказались в самой гуще стада. В течение сафари запланирована остановка и перерыв на горячий чай и легкие закуски.

Завтрак *– начинается после утренних сафари по возвращении в лагерь. На завтрак обычно подают фрукты, сыр и горячие блюда (яйца, овсяная каша,*

вафли и прочее). При желании на сафари можно взять завтрак с собой и остаться в буше подольше.

***Обед/ланч** – После завтрака Вы можете отправиться на прогулку в буш возле лагеря в сопровождении гида и вернуться обратно к обеду.*

***Поздний чай** – перед выездом на вечернее сафари Вы можете расслабиться и отдохнуть, окунувшись в бассейн или поспать в тенте. Затем подадут чай, за которым Вы обсудите со своим гидом программу вечернего сафари.*

***Вечернее сафари** – стада травоядных животных выходят на водопой, в то время как хищники готовятся в предвкушении вечерней охоты. Остановка в живописном месте на вечерний коктейль, наблюдение за закатом за горизонт бескрайних равнин.*

***Ужин** – Возвращение в лагерь. Ужин подается на серебре на открытой веранде.*

Размещение: Klein's camp

День 7
Серенгети – Кигали, Руанда – Национальный парк Бвинди, Уганда.

0530 Чай, кофе.
0600 Отправление на утреннее сафари.
0800 Завтрак.
0900 Отправление на взлетную полосу Лобо.
1000 Вылет в Кигали. Время в пути около 1 часа 45 минут.
CHARTER 01FEB LOBKGL ETD 1000 (STOP AT MWANZA AIRPORT)
AIRCRAFT / PILATUC PC12

Pilatus PC12

1045 Прилет (С УЧЕТОМ РАЗНИЦЫ ВО ВРЕМЕНИ – 1 ЧАС).
1100 Встреча в аэропорту с водителем и отправление на машине в северном направление в Национальный парк Бвинди-Импенитрейбл (Уганда).
Путь пролегает меж холмистых ландшафтов (характерная отличительная черта территории Руанды) и постепенно устремляется вверх к высокогорью. То и дело Ваш взгляд будет радовать вид на пики великолепной пятерки вулканов Virungas. Время в пути до вашего первого лоджа… около 6 часов.

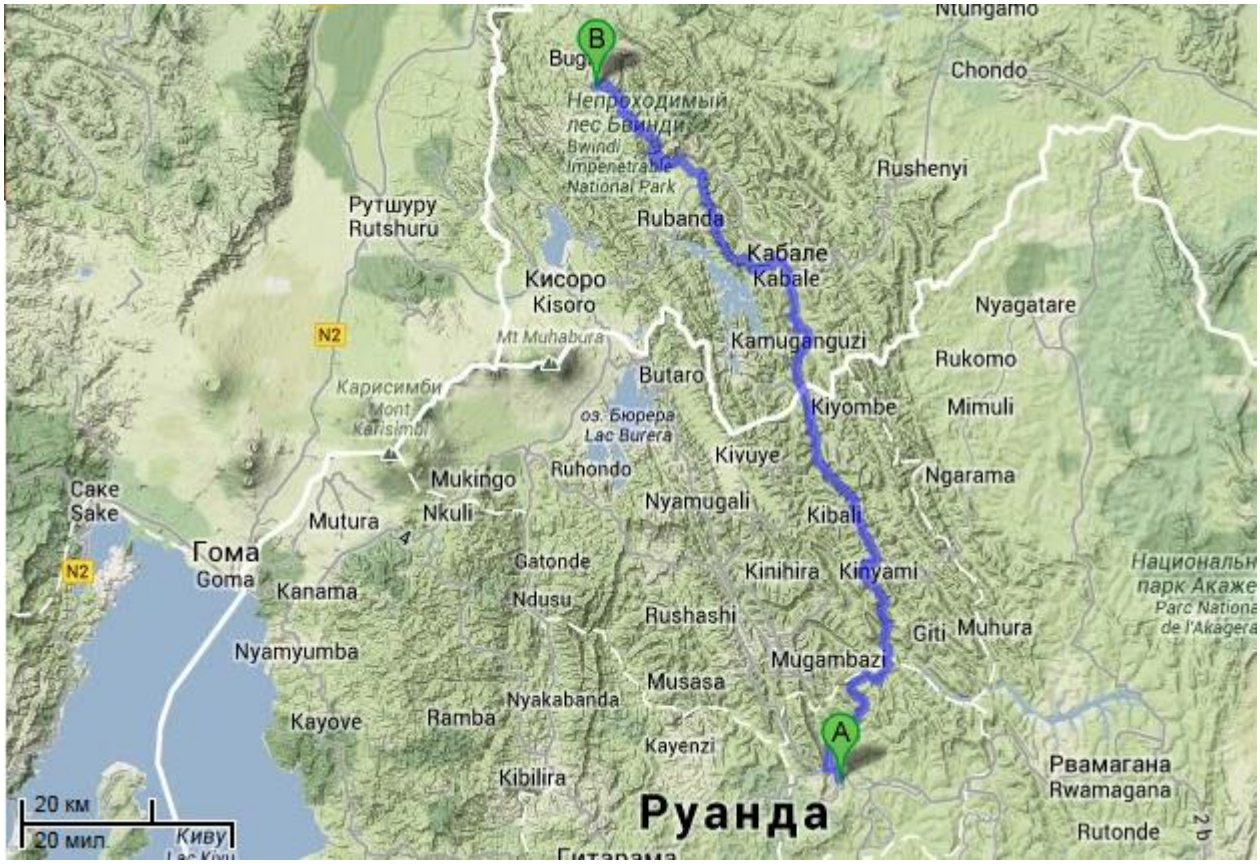

175 km / 6 часов+

1730 Размещение в лодже, свободное время или активная программа в окрестностях лоджа или посещение местной деревни.
1830 Ужин. Свободное время, отдых после длительного переезда.

Размещение: Volcanoes Bwindi Lodge (+ питание полный пансион).

Национальный парк Бвинди-Импенитрейбл / Bwindi Impenetrable National Park *— национальный парк в юго-западной части Уганды, часть леса Бвинди. Расположен вдоль границы с Демократической республикой Конго, рядом с национальным парком Вирунга, на краю Великой рифтовой долины. Площадь 331 км^2. Парк состоит из равнинных и горных джунглей. Добраться до него можно только пешком. Является объектом Всемирного наследия ЮНЕСКО.*
Бвинди — одна из самых богатых экосистем в Африке. В парке обитает около 120 видов млекопитающих, 346 видов птиц, 202 вида бабочек, 163 видов деревьев, 100 видов папоротников, 27 видов земноводных. Здесь проживает 340 горных горилл, что составляет почти половину всего их количества.

Volcanoes Bwindi Lodge

***Лес Бвинди** — эта старая, сложная и очень богатая биосистема. Разнообразие видов является особенностью парка, вследствие экологического значения он стал объектом Всемирного наследия ЮНЕСКО. Среди восточноафриканских лесов в Бвинди находится самая богатая популяция деревьев, мелких млекопитающих, рептилий и бабочек. Разнообразие флоры и фауны объясняется различной высотой над уровнем моря. Во время похолодания в эпоху плейстоцена лес был убежищем для многих видов животных.*

В парке находится Afromontane тип растительности, который довольно редко встречается на африканском континенте. Такая растительность находится в местах слияния горного и равнинного леса. Флора представлена 220 видами

деревьев (более 50 % видов деревьев в Уганде) и более чем 100 видами папоротников. Здесь произрастает редкий вид деревьев Lovoa swynnertonii, находящийся под угрозой исчезновения вследствие потери мест обитания. В Бвинди обитает 120 видов млекопитающих, 10 из которых являются приматами. Заповедная зона имеет важное значение для сохранения afromontane видов фауны, особенно эндемичных видов из западной части Великой Рифтовой долины. Наряду с горными гориллами (Gorilla beringei beringei), в парке распространены другие виды животных, например обыкновенный шимпанзе (Pan troglodytes), горная обезьяна (Cercopithecus lhoesti), африканские слоны (Loxodonta), Pseudocalyptomena graueri, Papilio leucotaenia, колобусы (Colobus), краснохвостая мартышка (Cercopithecus ascanius), верветки (Chlorocebus pygerythrus), большая лесная свинья (Hylochoerus meinertzhageni), и некоторые мелкие виды антилоп. Среди хищных в Бвинди обитают полосатый шакал (Canis adustus), золотая кошка (Profelis aurata) и африканская цивета (Civettictis civetta). Национальный парк является местом обитания для более 350 видов птиц и 200 видов бабочек. Количество видов рыб в реках и озёрах неизвестно.

День 8
Национальный парк Бвинди, Уганда.

0615 Ранний завтрак.

0700 Отправление на сафари к гориллам (точное время начала трекинга к гориллам уточняется в лодже).

Продолжительность трека во многом зависит от мест расположения горилл в конкретное время и может занять от 2 до 6 часов.

Во время трекинга по влажному дождевому лесу велика вероятность встретить редких золотых обезьян, буйволов, слонов, черных антилоп и леопардов. Парк Бвинди – лучшее место для наблюдения за горной гориллой. Маршрут зависит от передвижения горилл по территории парка. По своей природе гориллы – существа миролюбивые и застенчивые. Время, проведенное рядом с ними, надолго останется в вашей памяти.

1300 Возвращение в лодж. Обед.
1400 Свободное время, отдых или произвольная программа.
1900 Ужин.

Размещение: Volcanoes Bwindi Lodge (+ питание полный пансион).

День 9
Национальный парк Бвинди – Национальный парк вулканов (горный массив Вирунга)
0800 Завтрак.
0900 Отправление национальный парк Вулканов (горный массив Вирунга).
Время в пути около 3 часов с учетом прохождения границы.

93 km / 4 часа

Volcanoes National Park (Вулканос) *– расположен на северо-западе страны и граничит с национальными парками Вирунга (Virunga N.P.) в Д.Р. Конго и*

Мгахинга (Mgahinga Gorilla N.P.) а Уганде. Парк был основан в 1925-е гг. и является самым первым национальным парком в Африке.

Большой вулканический массив в горах Virunga растянулся по границам Руанды, Уганды и Демократической Республики Конго, покрывая площадь в 8 000 км². Сюда входят 6 действующих и 3 потухших вулкана. Вся территория парка находится под защитой местных властей, в том числе и Парк вулканов в Руанде.
Несмотря на горилл, Национальный парк вулканов заслуживает внимания сам по себе. В нем наблюдаются перепады высоты от 2500 до 4500 м. Холмы и возвышенности покрывают бамбуковые заросли и прочие растения.
Здесь проживает множество приматов (помимо горилл), включая и эндемичные виды, т.е. характерные исключительно для данной местности, среди них: золотистая мартышка (Cercopithecus kandti), лесной слон, буйвол, большая лесная свинья (Hylochoerus meinertzhageni), кистеухая свинья (Potamochoerus larvatus), бушбок или куду большой/малый (Tragelaphus scriptus) – вид полорогого парнокопытного рода лесных антилоп, чернолобый дукер (Cephalophus nigrifrons), пятнистая гиена и около 200 разновидностей птиц. Высокие склоны парка запружены вересковыми топями, где произрастает вздутая лобелия или индейский табак (Lobelia inflata) и бакхарис лебедолистный (Baccharis halimifolia).

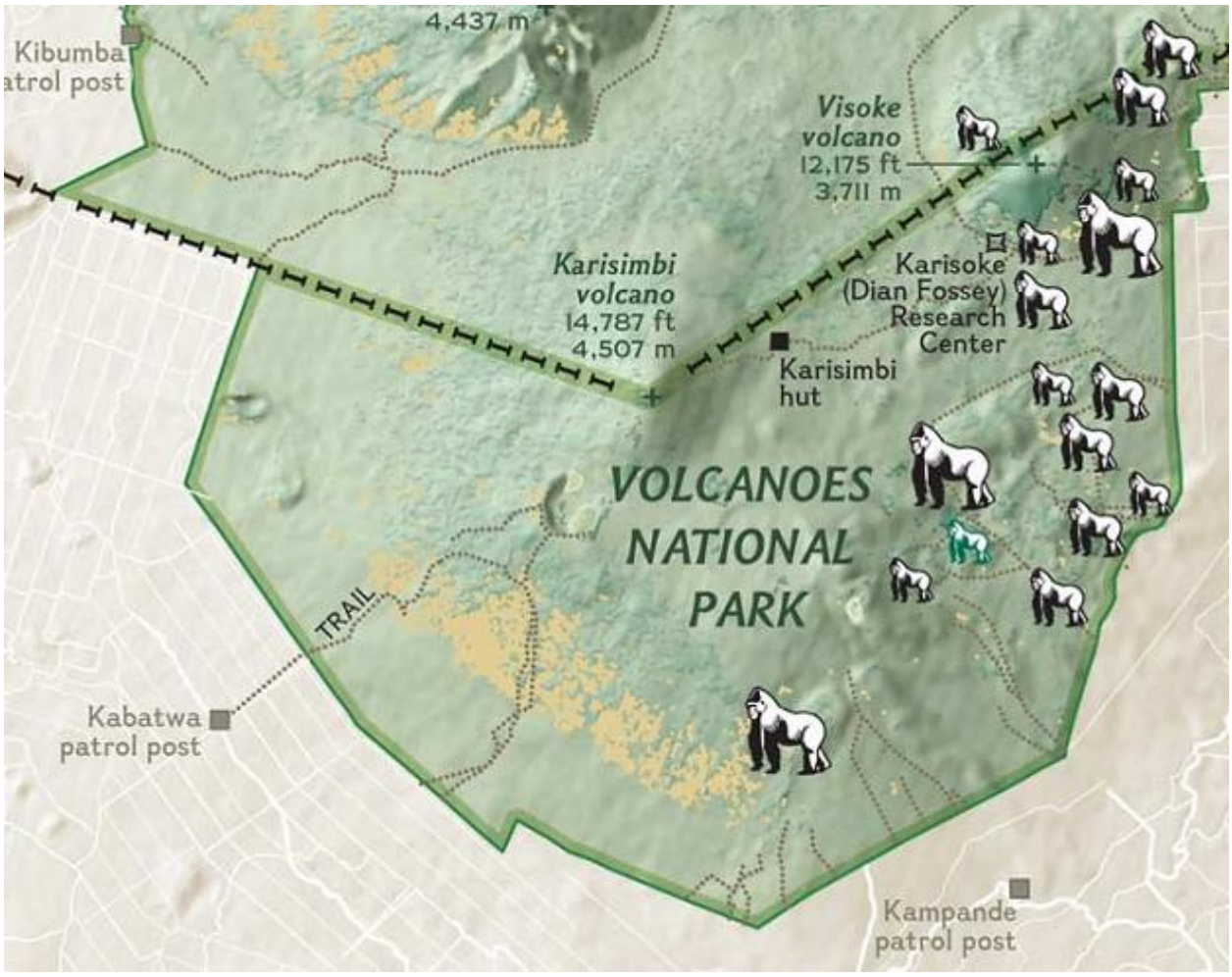

Volcanoes National Park (Вулканос) *– расположен на северо-западе страны и граничит с национальными парками Вирунга (Virunga N.P.) в Д.Р. Конго и Мгахинга (Mgahinga Gorilla N.P.) а Уганде. Парк был основан в 1925-е гг. и является самым первым национальным парком в Африке.*

Большой вулканический массив в горах Virunga растянулся по границам Руанды, Уганды и Демократической Республики Конго, покрывая площадь в 8 000 км². Сюда входят 6 действующих и 3 потухших вулкана. Вся территория парка находится под защитой местных властей, в том числе и Парк вулканов в Руанде.

Это место известно как одно из немногих на планете, где обитает редчайший вид горной гориллы, а также место работы и последнее пристанище Дайан Фосси, выдающегося этолога и популяризатора охраны окружающей среды. Она родилась в Сан-Франциско 16 января 1932 г. По образованию врач, хотя, позднее, в 1974 году получила звание доктора наук по специальности зоология (Кембриджский университет). В 1963 во время туристической поездки по Африке познакомилась с известным зоологом и палеонтологом Луисом Лики, который позднее предложил ей заниматься поведением горных горилл в тропических лесах горного массива Вирунга. Здесь она изучала поведение горных горилл в течение 18 лет. Она была активнейшим поборником охраны природы и боролась с браконьерством. В 1975 году она стала героиней фильма Национального Географического общества «В поисках гигантских обезьян» (1975). В 1983 году вышла ее научно-популярная книга «Гориллы в тумане» (англ. Gorillas in the mist), изменившая мировоззрение многих людей. Позднее, в 1988 году, по мотивам этой книги был снят одноименный художественный фильм с Сигурни Уивер в главной роли. Дайан Фосси была зарублена насмерть мачете (предположительно — местным браконьером) в своем лагере ночью 26 декабря 1985 года.

Из других представителей фауны в парке можно встретить золотистую обезьяну, пятнистую гиену, антилопу бушбок, буйволов, редких лесных слонов и других животных. А еще 178 видов птиц, среди которых и редкие эндемичные. Также частью парка являются 5 из 8 вулканов горного массива Вирунга (Virunga Mountains) - Karisimbi, Bisoke, Muhabura, Gahinga и Sabyinyo. Большая часть парка покрыта вечнозелеными дождевыми лесами и бамбуковыми зарослями.

1300 Размещение в лодже – Volcanoes Virunga Lodge.
1400 Обед.

1130 Свободное время или активная программа в окрестностях лоджа или посещение местной деревни.

Размещение: Volcanoes Virguna Lodge (+ питание полный пансион).
BLD

Горные гориллы парка Вулканов

Конкретные места обитания горных горилл разнятся в пределах национального парка. Например, в сухой сезон горные гориллы выбирают для себя высокогорные районы, в то время как в дождливый сезон предпочитают спускаться вниз. Возможно запланировать посещение определенной группы горилл, но без учета гарантии. Горные гориллы условно разделены на 7 групп, а именно:

1) Семейство Sabyinyo (the Sabyinyo Group) *- насчитывает около 11 членов, живет преимущественно на окраине леса в 20-40 минутах ходьбы.*

2) Семейство «13» (Group Thirteen) *- насчитывает около 20 членов, живет в непосредственной близости от семейства Sabyinyo. Известно, что семейство «13» преодолело границу с Демократической Республикой Конго в 2007 г. в поисках нового места жительства, однако было с возвращено местными властями обратно в Руанду.*

3) Семейство Амахоро (the Amahoro Group) *– насчитывает около 16 членов, живет в зоне между пиками Karisoke и Visoke.*

4) Семейство Умубано (the Umubano Group) *– в настоящий момент насчитывает 9 членов. Живут в удалении от семейств Sabyinyo и Group 13.*

5) Семейство Суса (the Susa Group) *- самое большое, насчитывает около 38 членов. Предпочитают селиться очень высоко в горах, на крутых склонах Mount Karisoke. Чтобы добраться до них, потребуется добрых 2-3 часа, возможно даже больше.*

6) Семейство Хирва (the Hirwa Group) *- совсем молодое, насчитывает около 8 членов.*

7) Семейство Квитонда (the Kwitonda Group) *- насчитывает 16 членов, изначально обитало в Демократической Республике Конго. В 2005 г. пересекло границу и обосновались в Руанде.*

День 10
Национальный парк вулканов

0600 Ранний завтрак.

0645 Выписка из лоджа. (Ваши вещи будут сложеныво внедорожник. По окончании программы трекинга – вы переедете в другой лодж – Mountain Gorilla View Lodge).

0700 Отправление на сафари к гориллам (точное время начала трекинга к гориллам уточняется в лодже).

Отправление к местам проживания горилл (разрешение на посещение горилл, к в первом на маршруте парке так и здесь, дополнительное разрешение - включено в стоимость тура). Точное время отправления может быть сообщено после получения разрешения и привязано к наличию мест в группах и свободных гидов. Прежде чем Вы сможете приблизиться к гориллам, Вам придется преодолеть расстояние сквозь редкий тропический лес, произрастающих на горных склонах Virungas. Если повезет Вы сможете быстро добраться до горилл, провести с ними примерно 1 час и успеть вернуться к позднему ланчу. Однако следует отметить, что некоторые семейства горилл

предпочитают жить в удалении, и визит к ним, порой, занимает целый день, особенно в дождливую погоду, когда дороги мокрые и размыты грязью.
1300 Возвращение в лодж и обед.
1400 Свободное время, отдых или произвольная программа.
1900 Ужин.

!!! Походы к местам проживания семейств горилл осуществляются в сопровождении смотрителей парка. Посетителям разрешается провести рядом с гориллами не более 1 часа. Необходимо помнить и о правилах, которые обязаны соблюдать все пришедшие гости. О них Вы будете подробно проинструктированы. Кроме этого, горные гориллы считаются довольно опасными приматами, поэтому не стоит забывать и о технике безопасности. Предсказать поведение гориллы в той или иной ситуации невозможно. Для посещения животных рекомендуется минимум 2 последовательных дня.

Размещение: Mountain Gorilla View Lodge (+ питание полный пансион).

День 11
Национальный парк вулканов – Кигали
0700 Завтрак.
0800 Отправление в Кигали.
1130 Прибытие в Кигали.
1200 Размещение в отеле – Serena Kigali Hotel. Свободное время, отдых.

Размещение: Serena Kigali Hotel

Serena Kigali Hotel, Superior room

2300 Трансфер в аэропорт.
2345 Начало регистрации на ваш рейс.

День 12
Кигали – Энтеббе – Стамбул – Москва

0215 Вылет в Москву с транзитными остановками в Энтеббе и Стамбуле.
0410 Техническая остановка/посадка в Энтеббе.
0510 Вылет в Стамбул.
1035 Прилет в Стамбул.
1145 Вылет в Москву.

```
TK606 06FEB KGLEBB 0215 0410
TK606 06FEB EBBIST 0510 1035
TK417 06FEB ISTVKO 1145 1635
```

1635 Прилет в Москву.

Конец программы ■

Стоимость программы для группы – 2 человека = US$29.900

Программа – все включено, с учетом всех внутренних перелетов (включая авиа чартеры).